

Załącznik do obwieszczenia Regionalnego Dyrektora Ochrony Środowiska w Szczecinie z dnia 9 kwietnia 2018 r., znak: WOPN-ON.6200.13.2018.AR.1.

**ZARZĄDZENIE
REGIONALNEGO DYREKTORA OCHRONY ŚRODOWISKA W SZCZECINIE
z dnia 2018 r.
w sprawie rezerwatu przyrody „Wielki Bytyń”**

Na podstawie art. 13 ust. 3 ustawy z dnia 16 kwietnia 2004 r. o ochronie przyrody (Dz. U. z 2018 r., poz. 142. zm. poz. 10) zarządza się, co następuje.

§ 1.1. Rezerwat przyrody pod nazwą „Wielki Bytyń”, zwany dalej „rezerwatem”, obejmuje obszar o powierzchni 1940,57 ha¹⁾ położony na terenie gmin Mirosławiec, Tuczno i Wałcz, w powiecie wałeckim, województwie zachodniopomorskim.

2. Położenie i przebieg granicy rezerwatu w postaci mapy przedstawia załącznik nr 1 do zarządzenia.

3. Położenie i przebieg granicy rezerwatu w postaci współrzędnych punktów jej załamania przedstawia załącznik nr 2 do zarządzenia.

§ 2. Celem ochrony rezerwatu jest zachowanie naturalnej różnorodności biologicznej, zarówno gatunkowej, jak i biocenotycznej, a także naturalnego zróżnicowania krajobrazu rynny jeziora Wielki Bytyń z zatokami, jeziora Betyń Mały, jeziora Bobkowego i Głębokiego oraz otaczających je wysoczyzn morenowych.

§ 3.1. Dla rezerwatu określa się rodzaj: Krajobrazowy (K).

2. Dla rezerwatu określa się typ i podtyp:

1) ze względu na dominujący przedmiot ochrony: typ – Biocenotyczny i fizjocenotyczny (PBf), podtyp – biocenozy naturalnych i półnaturalnych (bp);

2) ze względu na główny typ ekosystemu: typ – Różnych ekosystemów (EE), podtyp – mozaiki różnych ekosystemów (me).

§ 4. Sprawowanie nadzoru nad rezerwatem powierza się Regionalnemu Konserwatorowi Przyrody w Szczecinie.

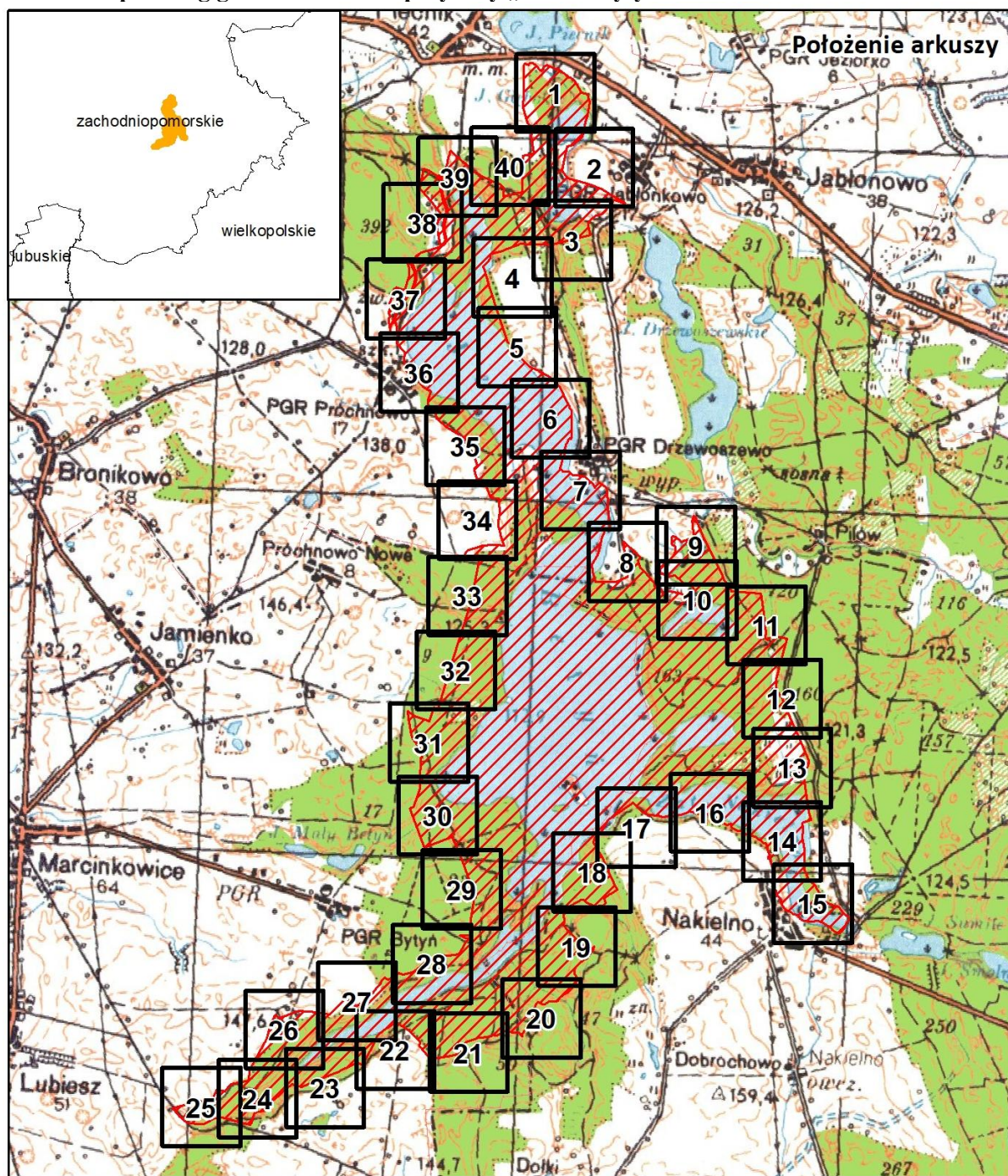
§ 5. Zarządzenie wchodzi w życie po upływie 14 dni od dnia ogłoszenia²⁾.

¹⁾ wynika z powierzchni poligonu opisanego współrzędnymi punktów załamania granicy rezerwatu (matematycznej sumy pola powierzchni rzutu).

²⁾ niniejsze zarządzenie było poprzedzone rozporządzeniem Nr 4/2007 Wojewody Zachodniopomorskiego z dnia 12 stycznia 2007 r. w sprawie rezerwatu przyrody (Dz. Urz. Woj. Zachodniopomorskiego Nr 4, poz. 61), które traci moc z dniem wejścia w życie niniejszego zarządzenia.


Załącznik nr 1 do zarządzenia Regionalnego Dyrektora Ochrony Środowiska w Szczecinie z dnia ... 2018 r. w sprawie rezerwatu przyrody „Wielki Bytyń”

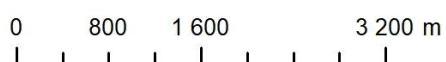
Położenie i przebieg granic rezerwatu przyrody „Wielki Bytyń”.



Objaśnienia do arkuszy

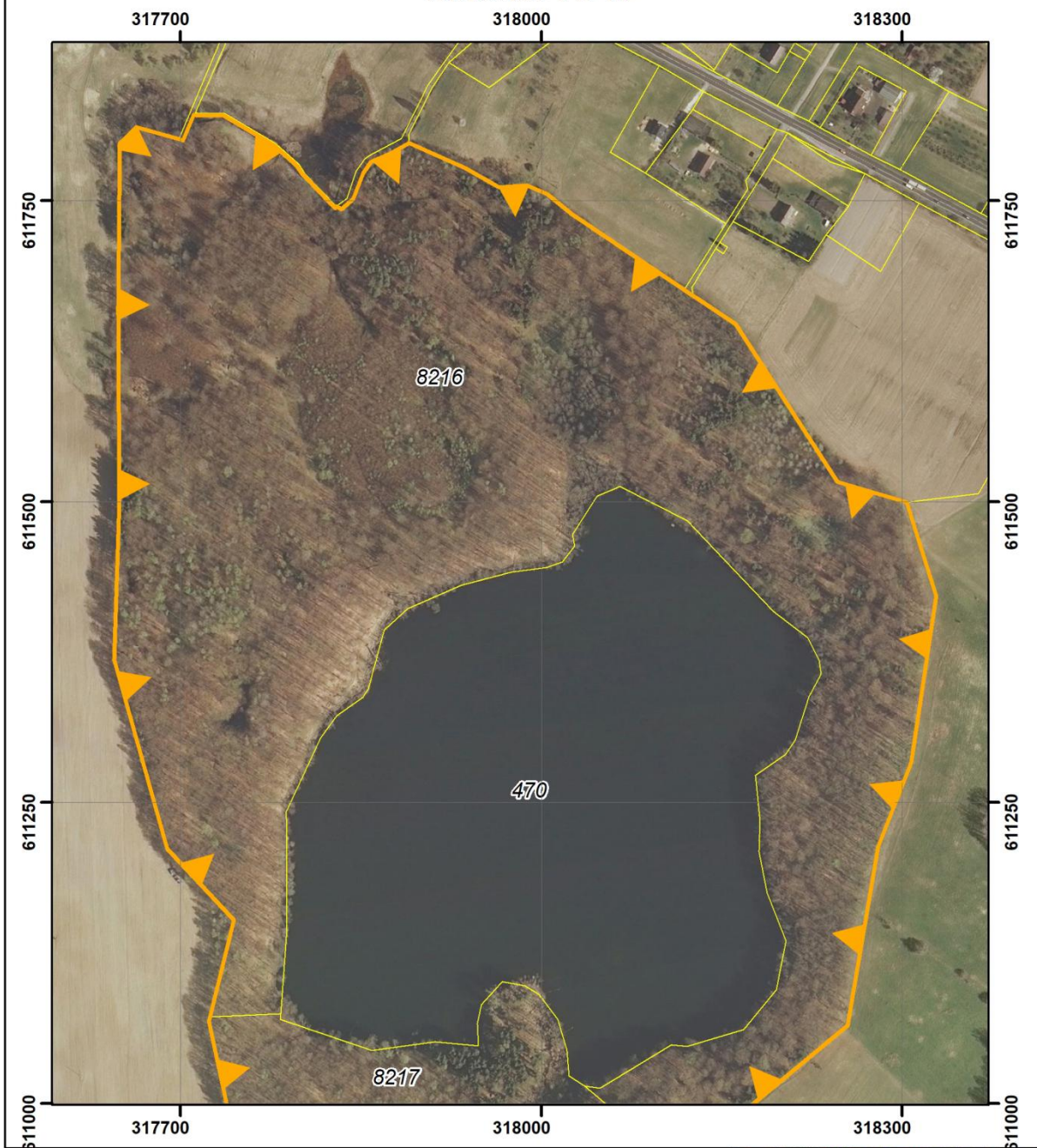
Inne granice:

-  powiaty
-  gminy





Układ współrzędnych: PL-1992
 Przygotowanie mapy: Regionalna Dyrekcja Ochrony Środowiska w Szczecinie
 Dane topograficzne: Główny Urząd Geodezji i Kartografii (08.07.2013r.)

POŁOŻENIE I PRZEBIEG GRANICY REZERWATU PRZYRODY
"WIELKI BYTYŃ"
ARKUSZ 1 Z 40



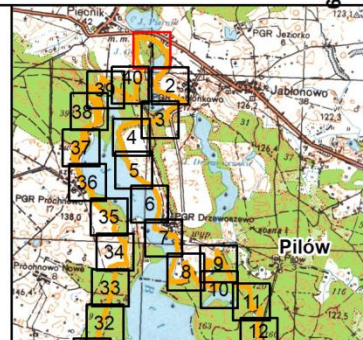
Objaśnienia:

-  Granica rezerwatu
-  Dane o charakterze katastralnym

układ współrzędnych: PL-1992





- System Identyfikacji Działek Rolnych
baza danych LPIS (08.04.2016 r.)
- Mapa topograficzna: Główny Urząd Geodezji i Kartografii
usługa przeglądania (13.03.2018r.) aktualność podkładu (08.07.2013 r.)
- Ortofotomapa: Główny Urząd Geodezji i Kartografii
usługa przeglądania (13.03.2018r.) aktualność podkładu (2010 r.)



POŁOŻENIE I PRZEBIEG GRANICY REZERWATU PRZYRODY
 "WIELKI BYTYŃ"
 ARKUSZ 2 Z 40



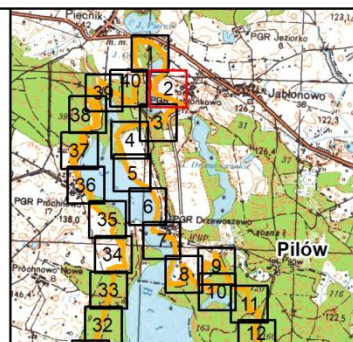
Objaśnienia:

-  Granica rezerwatu
-  Dane o charakterze katastralnym

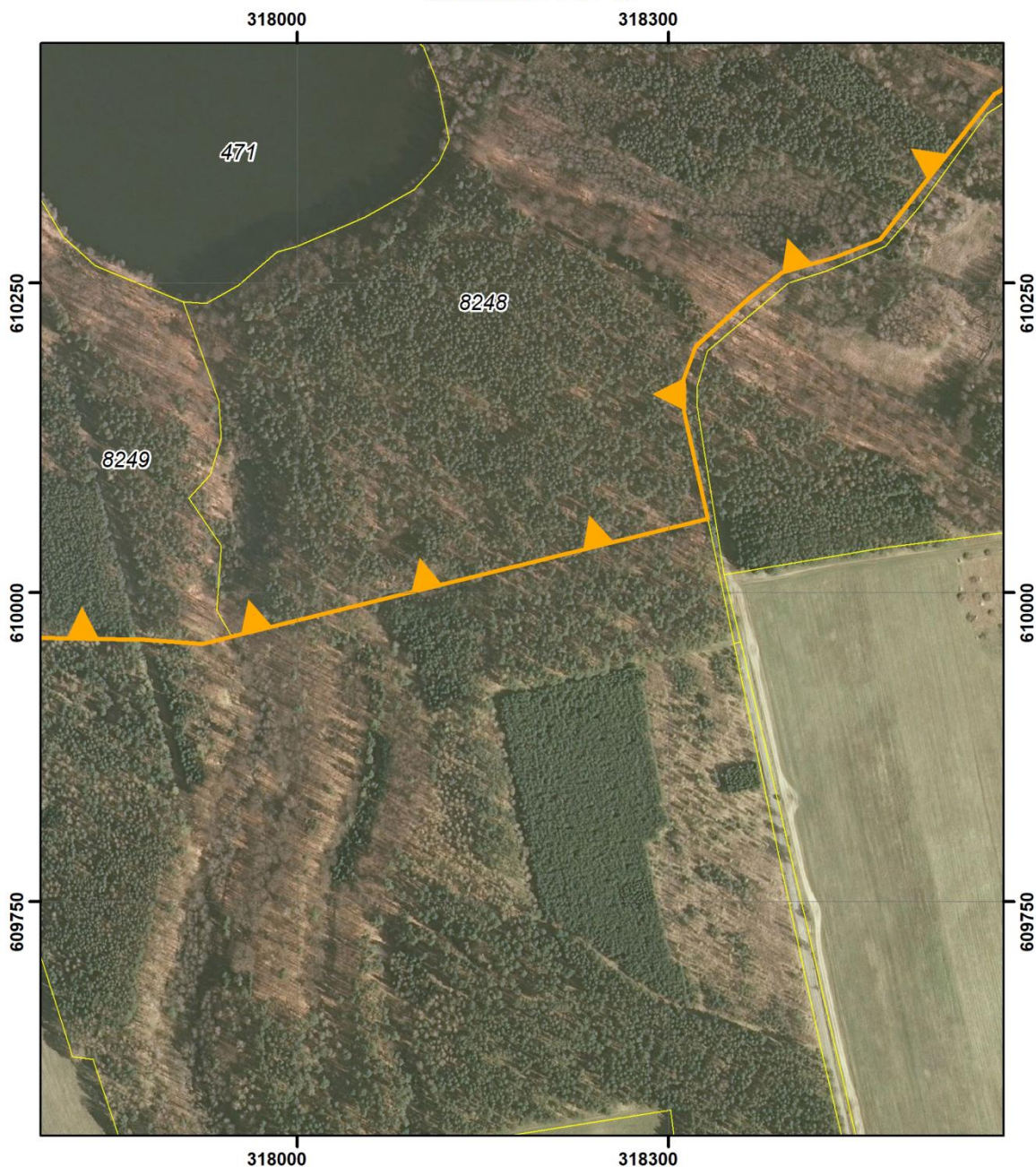
układ współrzędnych: PL-1992





- System Identyfikacji Działek Rolnych
baza danych LPIS (08.04.2016 r.)
- Mapa topograficzna: Główny Urząd Geodezji i Kartografii
usługa przeglądania (13.03.2018r.) aktualność podkładu (08.07.2013 r.)
- Ortofotomapa: Główny Urząd Geodezji i Kartografii
usługa przeglądania (13.03.2018r.) aktualność podkładu (2010 r.)



POŁOŻENIE I PRZEBIEG GRANICY REZERWATU PRZYRODY
 "WIELKI BYTYŃ"
 ARKUSZ 3 Z 40



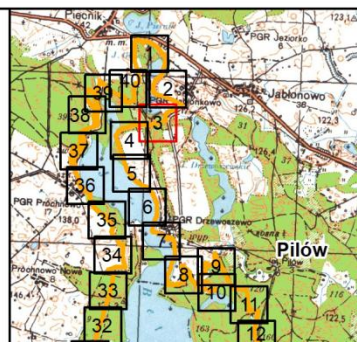
Objaśnienia:

-  Granica rezerwatu
-  Dane o charakterze katastralnym

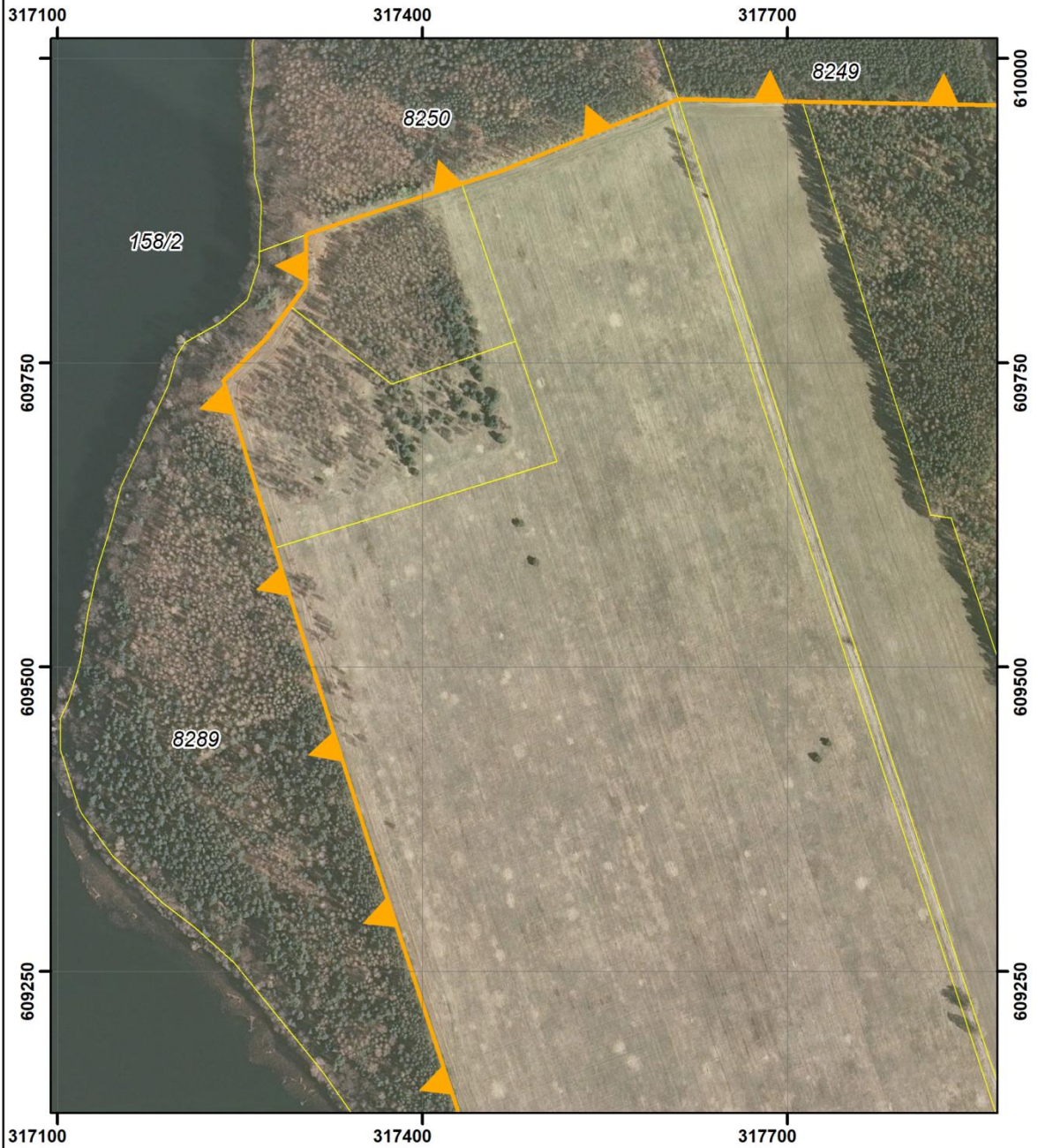
układ współrzędnych: PL-1992





- System Identyfikacji Działek Rolnych
baza danych LPIS (08.04.2016 r.)
- Mapa topograficzna: Główny Urząd Geodezji i Kartografii
usługa przeglądania (13.03.2018r.) aktualność podkładu (08.07.2013 r.)
- Ortofotomapa: Główny Urząd Geodezji i Kartografii
usługa przeglądania (13.03.2018r.) aktualność podkładu (2010 r.)



POŁOŻENIE I PRZEBIEG GRANICY REZERWATU PRZYRODY
 "WIELKI BYTYŃ"
 ARKUSZ 4 Z 40



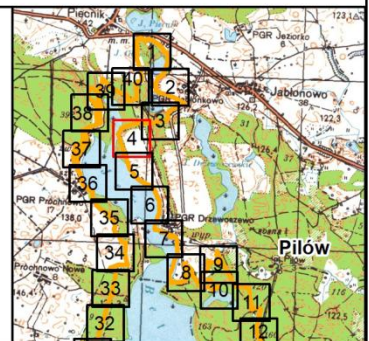
Objaśnienia:

-  Granica rezerwatu
-  Dane o charakterze katastralnym


układ współrzędnych: PL-1992





- System Identyfikacji Działek Rolnych
baza danych LPIS (08.04.2016 r.)
- Mapa topograficzna: Główny Urząd Geodezji i Kartografii
usługa przeglądania (13.03.2018r.) aktualność podkładu (08.07.2013 r.)
- Ortofotomapa: Główny Urząd Geodezji i Kartografii
usługa przeglądania (13.03.2018r.) aktualność podkładu (2010 r.)




POŁOŻENIE I PRZEBIEG GRANICY REZERWATU PRZYRODY
 "WIELKI BYTYŃ"
 ARKUSZ 5 Z 40



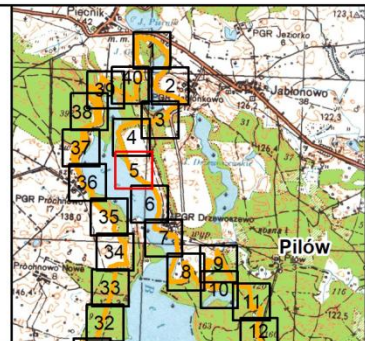
Objaśnienia:

-  Granica rezerwatu
-  Dane o charakterze katastralnym

układ współrzędnych: PL-1992





- System Identyfikacji Działek Rolnych
baza danych LPIS (08.04.2016 r.)
- Mapa topograficzna: Główny Urząd Geodezji i Kartografii
usługa przeglądania (13.03.2018r.) aktualność podkładu (08.07.2013 r.)
- Ortofotomapa: Główny Urząd Geodezji i Kartografii
usługa przeglądania (13.03.2018r.) aktualność podkładu (2010 r.)




POŁOŻENIE I PRZEBIEG GRANICY REZERWATU PRZYRODY
 "WIELKI BYTYŃ"
 ARKUSZ 6 Z 40



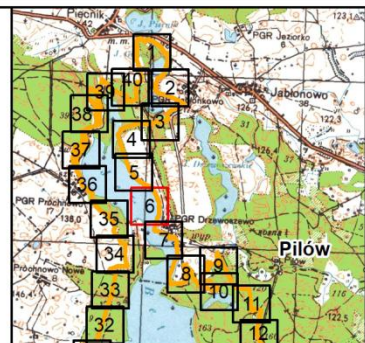
Objaśnienia:

-  Granica rezerwatu
-  Dane o charakterze katastralnym

układ współrzędnych: PL-1992





- System Identyfikacji Działek Rolnych
baza danych LPIS (08.04.2016 r.)
- Mapa topograficzna: Główny Urząd Geodezji i Kartografii
usługa przeglądania (13.03.2018r.) aktualność podkładu (08.07.2013 r.)
- Ortofotomapa: Główny Urząd Geodezji i Kartografii
usługa przeglądania (13.03.2018r.) aktualność podkładu (2010 r.)



POŁOŻENIE I PRZEBIEG GRANICY REZERWATU PRZYRODY
"WIELKI BYTYŃ"
ARKUSZ 7 Z 40



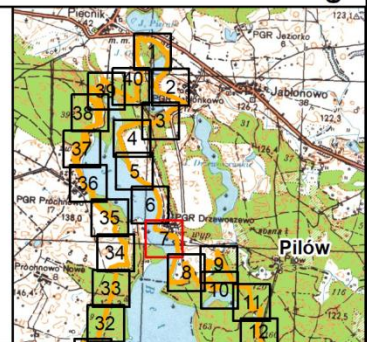
Objaśnienia:

-  Granica rezerwatu
-  Dane o charakterze katastralnym

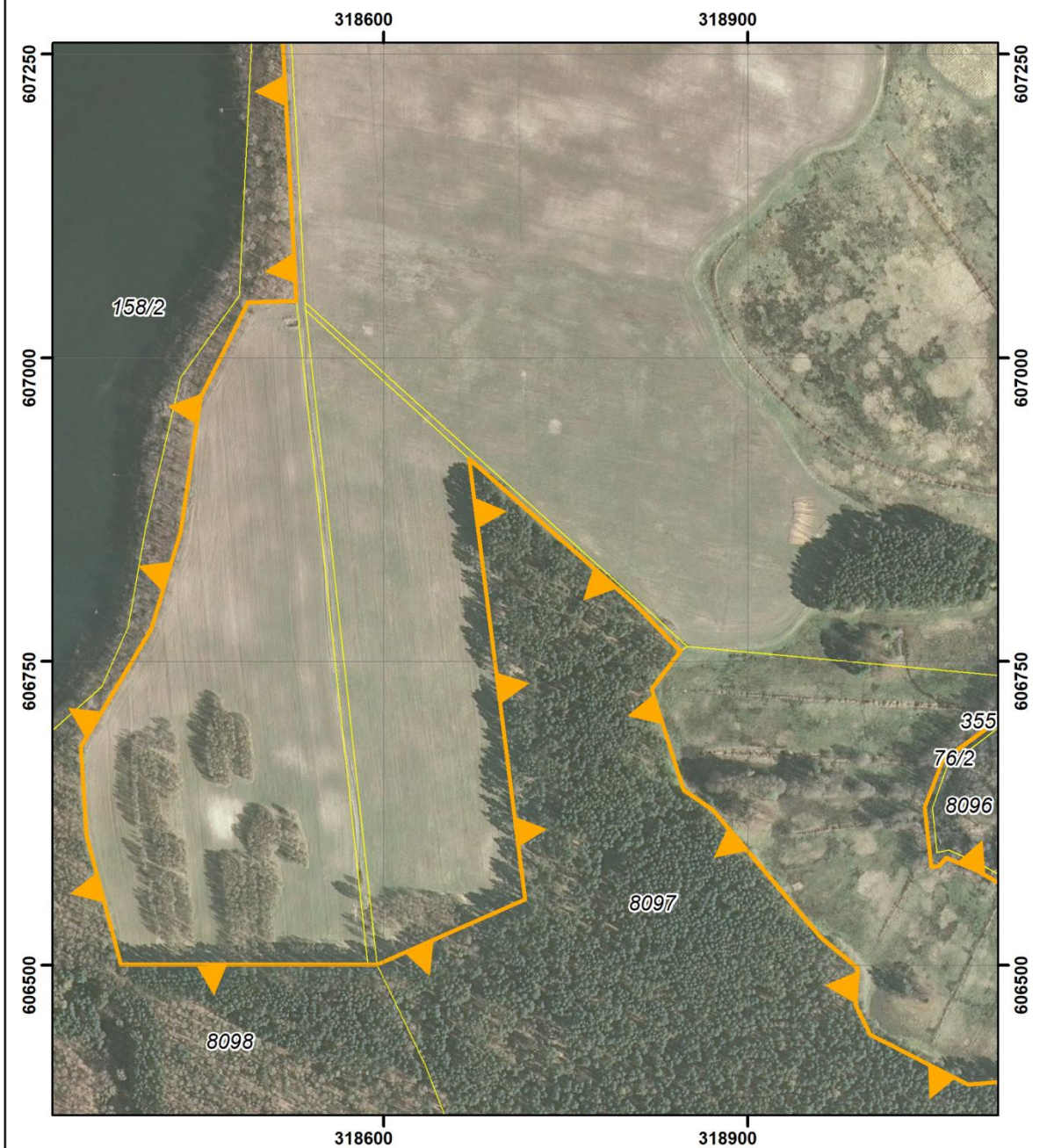
układ współrzędnych: PL-1992





- System Identyfikacji Działek Rolnych
baza danych LPIS (08.04.2016 r.)
- Mapa topograficzna: Główny Urząd Geodezji i Kartografii
usługa przeglądania (13.03.2018r.) aktualność podkładu (08.07.2013 r.)
- Ortofotomapa: Główny Urząd Geodezji i Kartografii
usługa przeglądania (13.03.2018r.) aktualność podkładu (2010 r.)



POŁOŻENIE I PRZEBIEG GRANICY REZERWATU PRZYRODY
 "WIELKI BYTYŃ"
 ARKUSZ 8 Z 40



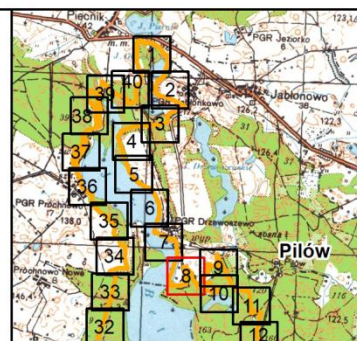
Objaśnienia:

-  Granica rezerwatu
-  Dane o charakterze katastralnym

układ współrzędnych: PL-1992





- System Identyfikacji Działek Rolnych
baza danych LPIS (08.04.2016 r.)
- Mapa topograficzna: Główny Urząd Geodezji i Kartografii
usługa przeglądania (13.03.2018r.) aktualność podkładu (08.07.2013 r.)
- Ortofotomapa: Główny Urząd Geodezji i Kartografii
usługa przeglądania (13.03.2018r.) aktualność podkładu (2010 r.)



POŁOŻENIE I PRZEBIEG GRANICY REZERWATU PRZYRODY
"WIELKI BYTYŃ"
ARKUSZ 9 Z 40



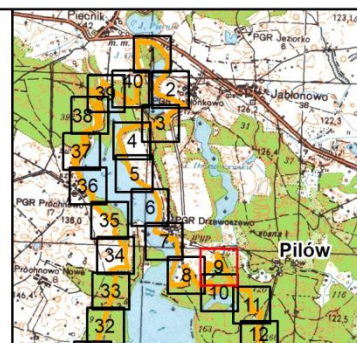
Objaśnienia:

-  Granica rezerwatu
-  Dane o charakterze katastralnym

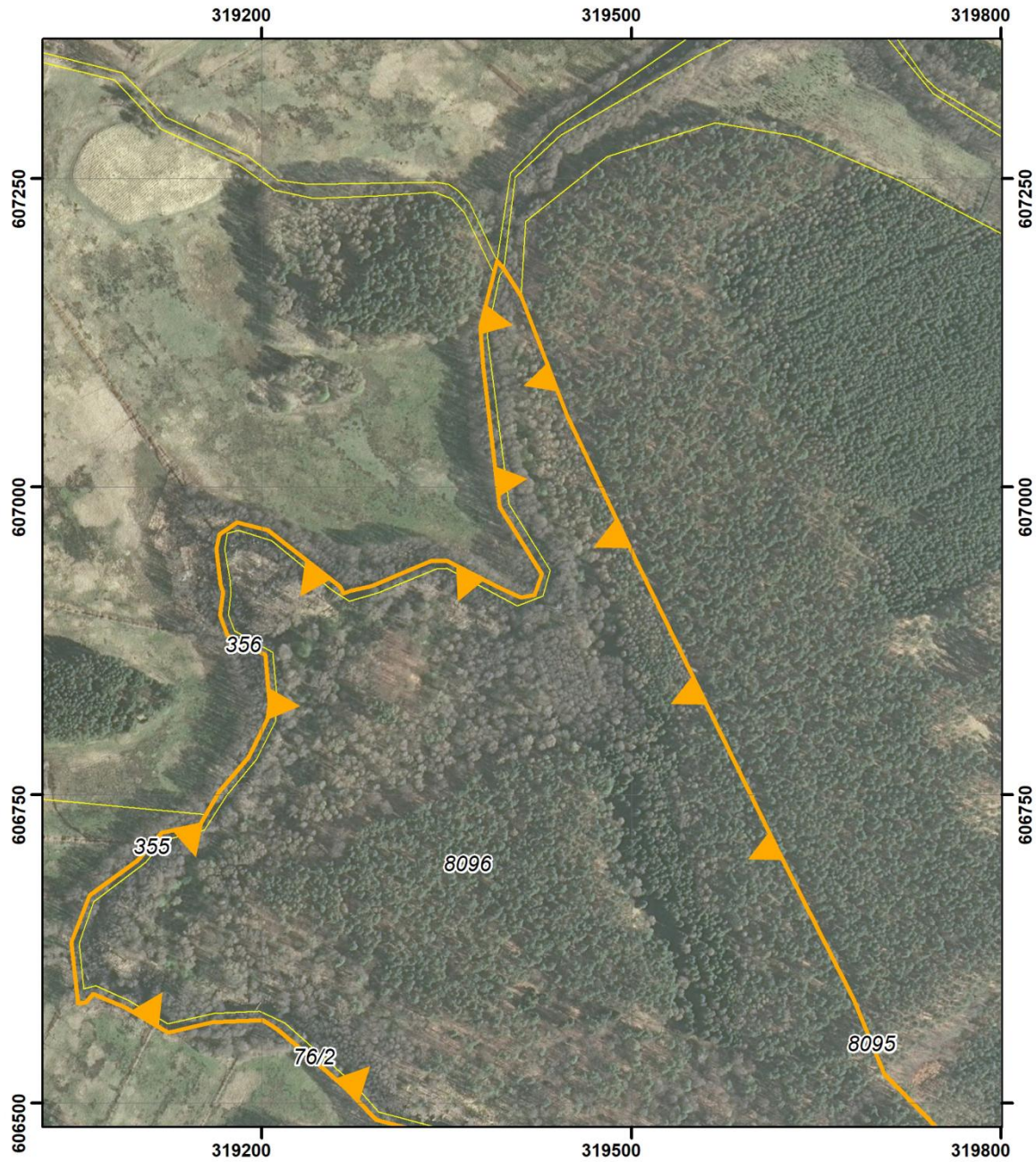
układ współrzędnych: PL-1992





- System Identyfikacji Działek Rolnych
baza danych LPIS (08.04.2016 r.)
- Mapa topograficzna: Główny Urząd Geodezji i Kartografii
usługa przeglądania (13.03.2018r.) aktualność podkładu (08.07.2013 r.)
- Ortofotomapa: Główny Urząd Geodezji i Kartografii
usługa przeglądania (13.03.2018r.) aktualność podkładu (2010 r.)



POŁOŻENIE I PRZEBIEG GRANICY REZERWATU PRZYRODY
 "WIELKI BYTYŃ"
 ARKUSZ 10 Z 40



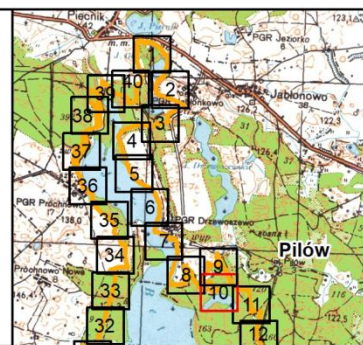
Objaśnienia:

-  Granica rezerwatu
-  Dane o charakterze katastralnym

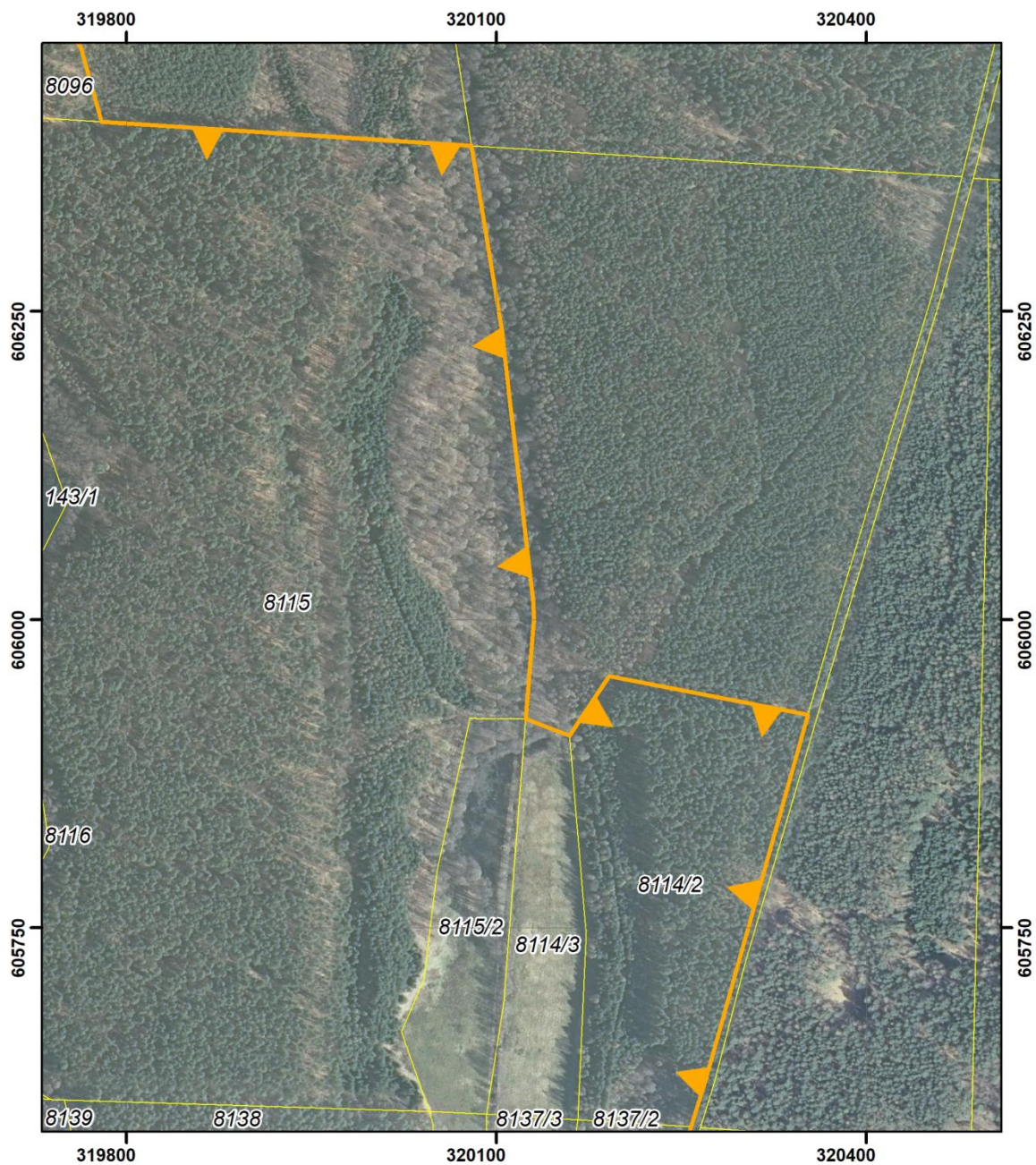
układ współrzędnych: PL-1992





- System Identyfikacji Działek Rolnych
baza danych LPIS (08.04.2016 r.)
- Mapa topograficzna: Główny Urząd Geodezji i Kartografii
usługa przeglądania (13.03.2018r.) aktualność podkładu (08.07.2013 r.)
- Ortofotomapa: Główny Urząd Geodezji i Kartografii
usługa przeglądania (13.03.2018r.) aktualność podkładu (2010 r.)



POŁOŻENIE I PRZEBIEG GRANICY REZERWATU PRZYRODY
"WIELKI BYTYŃ"
ARKUSZ 11 Z 40



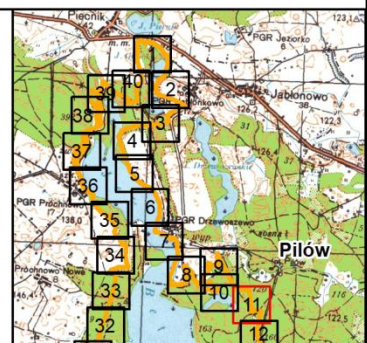
Objaśnienia:

-  Granica rezerwatu
-  Dane o charakterze katastralnym

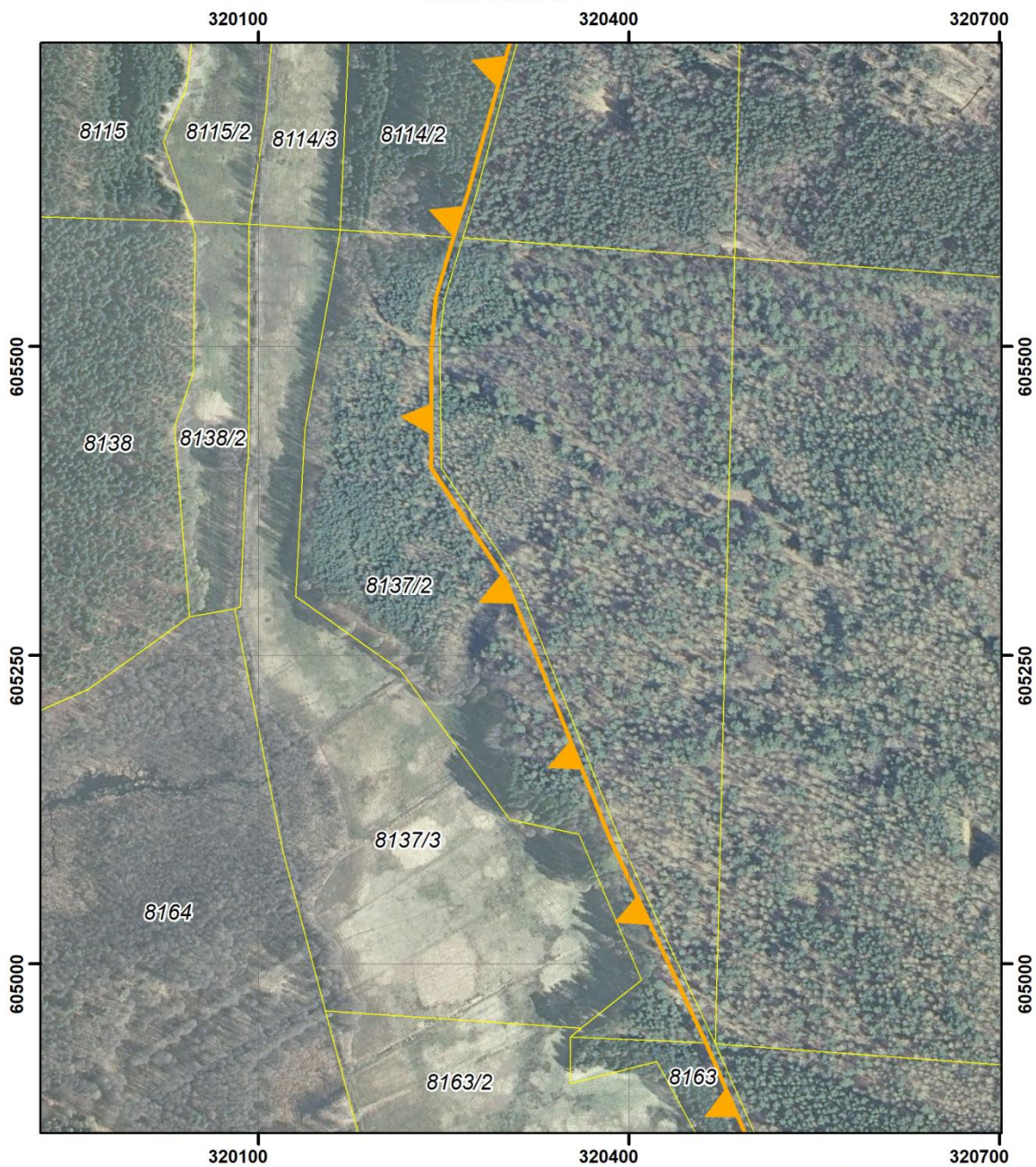
układ współrzędnych: PL-1992





- System Identyfikacji Działek Rolnych
baza danych LPIS (08.04.2016 r.)
- Mapa topograficzna: Główny Urząd Geodezji i Kartografii
usługa przeglądania (13.03.2018r.) aktualność podkładu (08.07.2013 r.)
- Ortofotomapa: Główny Urząd Geodezji i Kartografii
usługa przeglądania (13.03.2018r.) aktualność podkładu (2010 r.)



POŁOŻENIE I PRZEBIEG GRANICY REZERWATU PRZYRODY
 "WIELKI BYTYŃ"
 ARKUSZ 12 Z 40



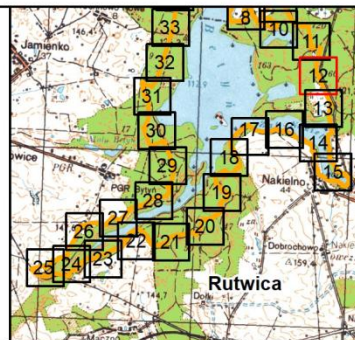
Objaśnienia:

-  Granica rezerwatu
-  Dane o charakterze katastralnym

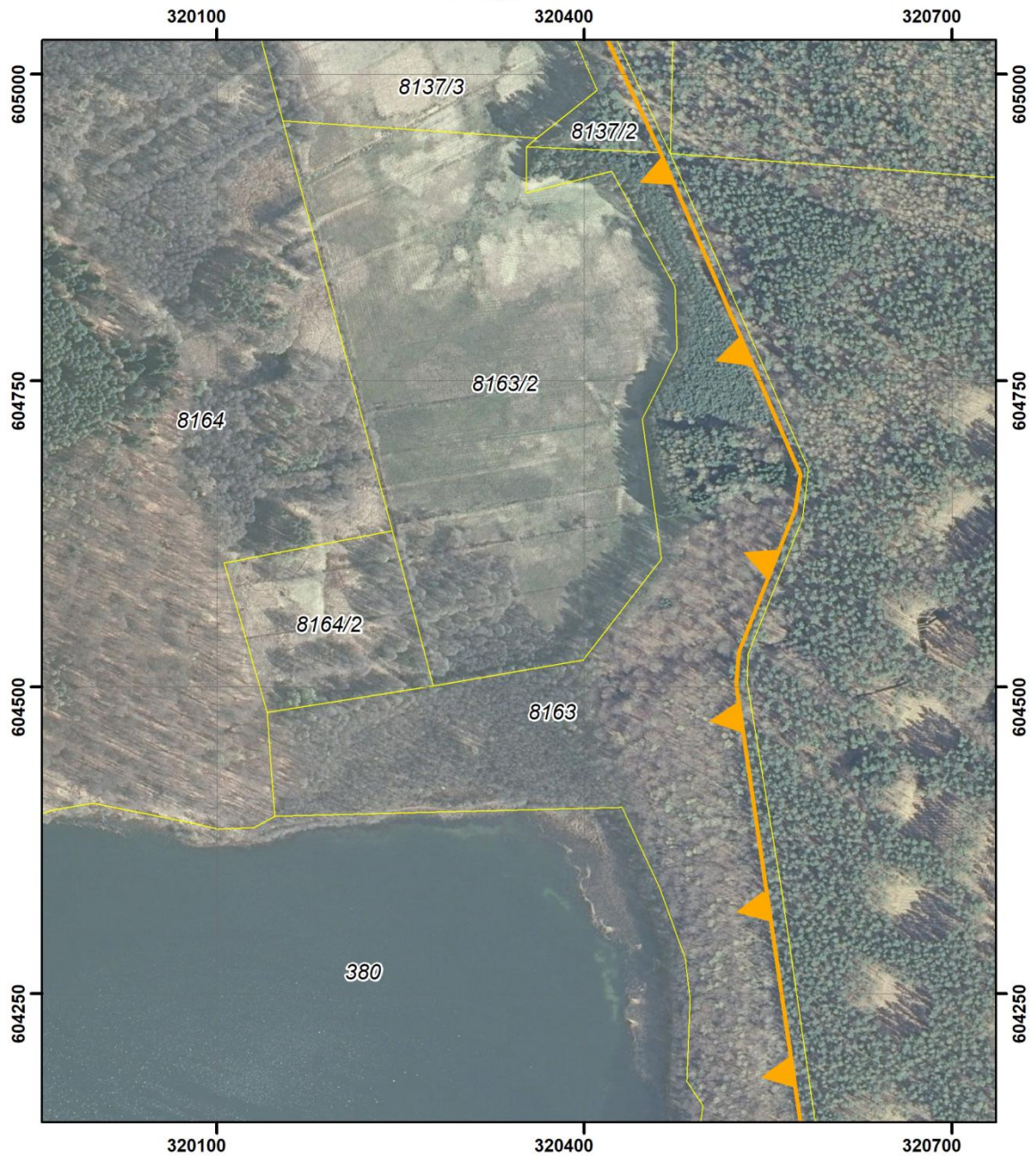
układ współrzędnych: PL-1992





- System Identyfikacji Działek Rolnych baza danych LPIS (08.04.2016 r.)
- Mapa topograficzna: Główny Urząd Geodezji i Kartografii usługa przeglądania (13.03.2018r.) aktualność podkładu (08.07.2013 r.)
- Ortofotomapa: Główny Urząd Geodezji i Kartografii usługa przeglądania (13.03.2018r.) aktualność podkładu (2010 r.)



POŁOŻENIE I PRZEBIEG GRANICY REZERWATU PRZYRODY
"WIELKI BYTYŃ"
ARKUSZ 13 Z 40



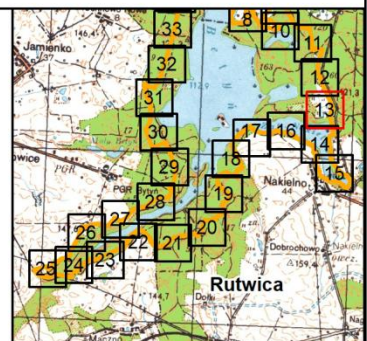
Objaśnienia:

-  Granica rezerwatu
-  Dane o charakterze katastralnym

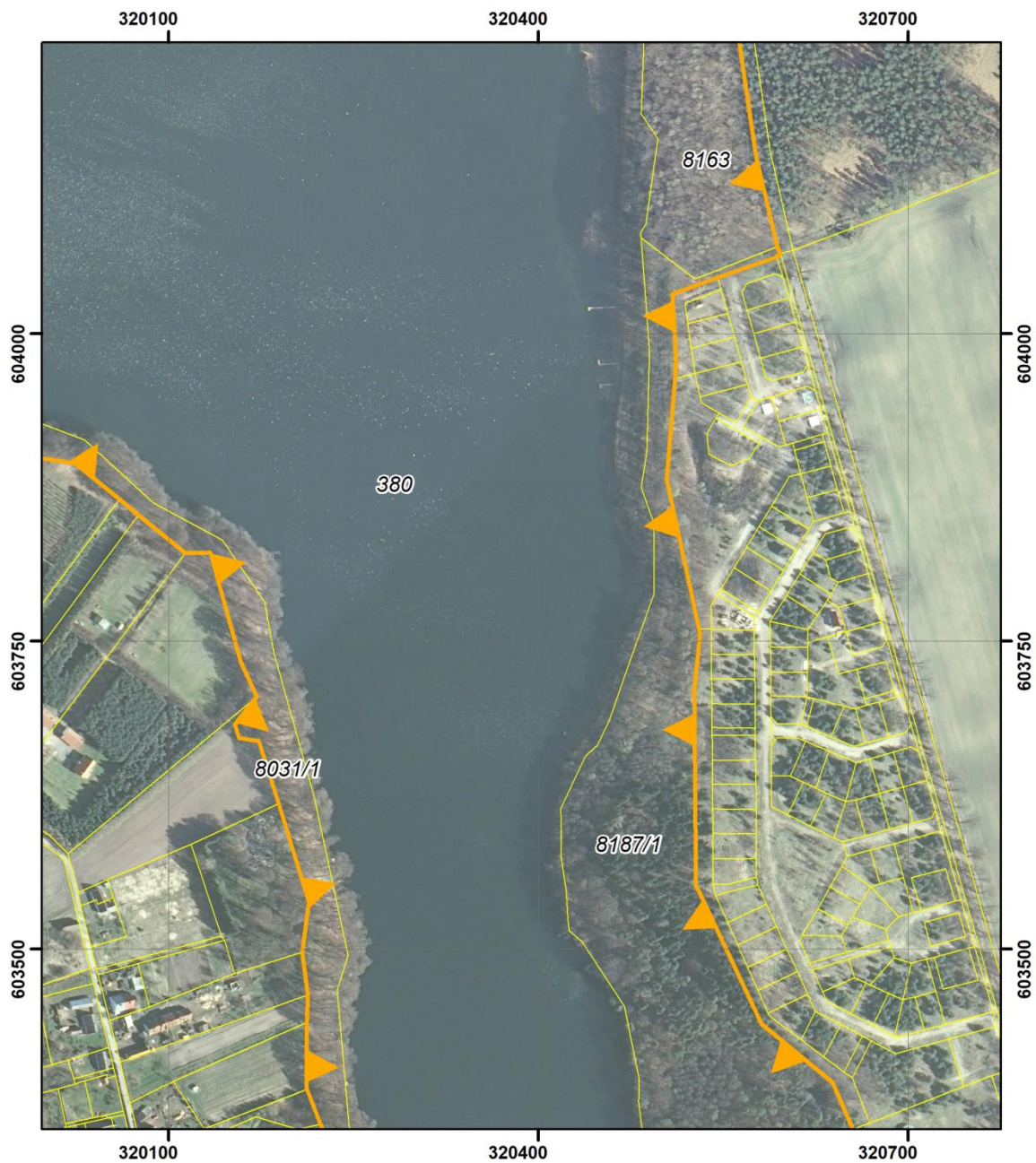
układ współrzędnych: PL-1992





- System Identyfikacji Działek Rolnych
baza danych LPIS (08.04.2016 r.)
- Mapa topograficzna: Główny Urząd Geodezji i Kartografii
usługa przeglądania (13.03.2018r.) aktualność podkładu (08.07.2013 r.)
- Ortofotomapa: Główny Urząd Geodezji i Kartografii
usługa przeglądania (13.03.2018r.) aktualność podkładu (2010 r.)



POŁOŻENIE I PRZEBIEG GRANICY REZERWATU PRZYRODY
"WIELKI BYTYŃ"
ARKUSZ 14 Z 40



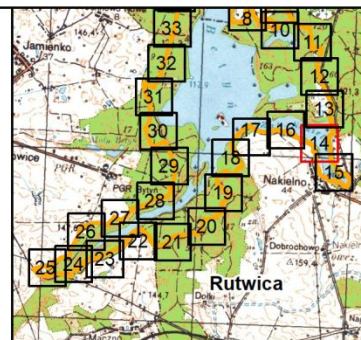
Objaśnienia:

-  Granica rezerwatu
-  Dane o charakterze katastralnym

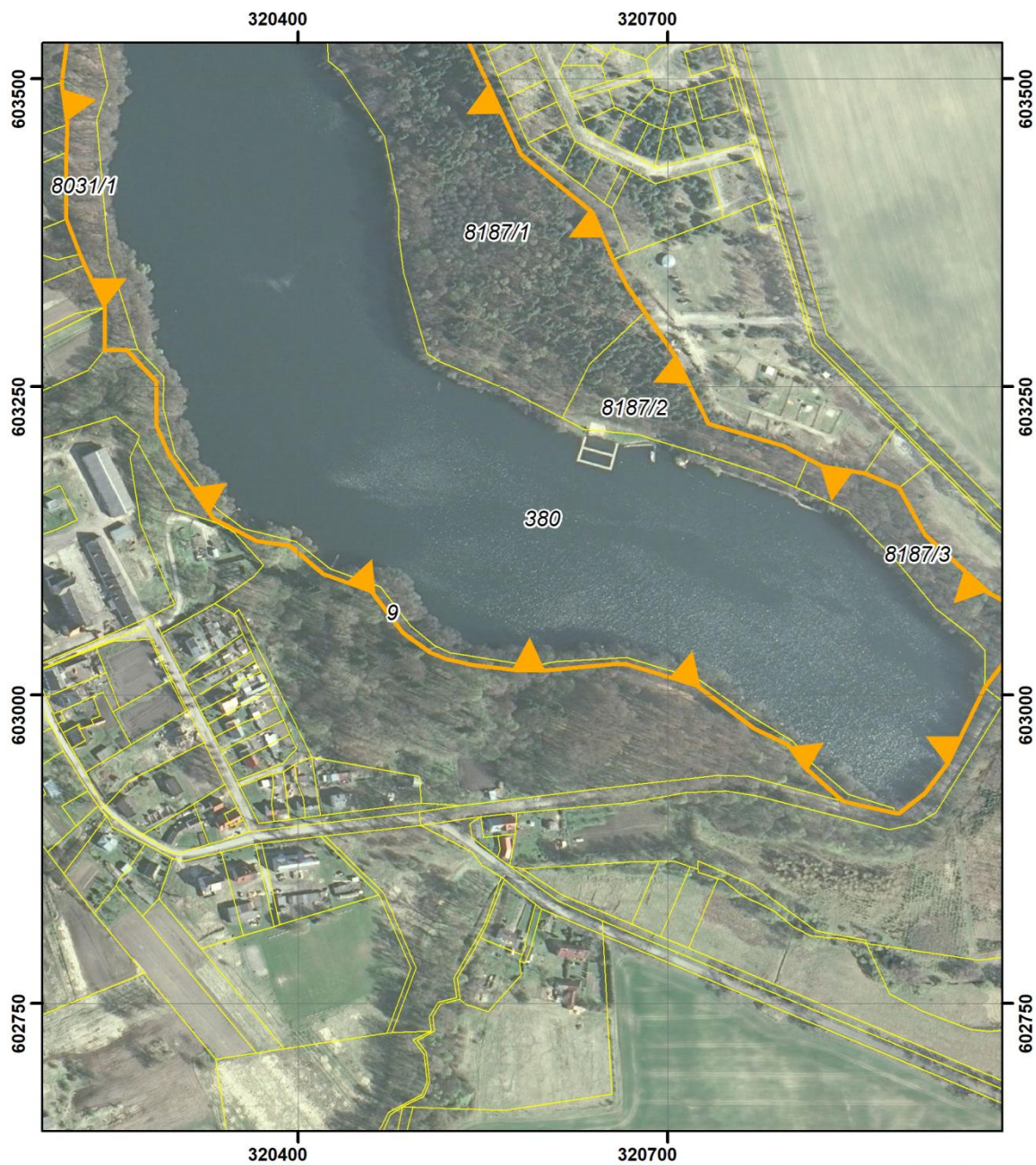
układ współrzędnych: PL-1992





- System Identyfikacji Działek Rolnych
baza danych LPIS (08.04.2016 r.)
- Mapa topograficzna: Główny Urząd Geodezji i Kartografii
usługa przeglądania (13.03.2018r.) aktualność podkładu (08.07.2013 r.)
- Ortofotomapa: Główny Urząd Geodezji i Kartografii
usługa przeglądania (13.03.2018r.) aktualność podkładu (2010 r.)



POŁOŻENIE I PRZEBIEG GRANICY REZERWATU PRZYRODY
"WIELKI BYTYŃ"
ARKUSZ 15 Z 40



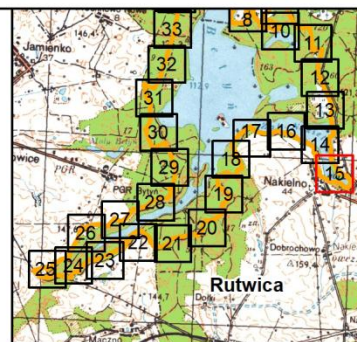
Objaśnienia:

-  Granica rezerwatu
-  Dane o charakterze katastralnym

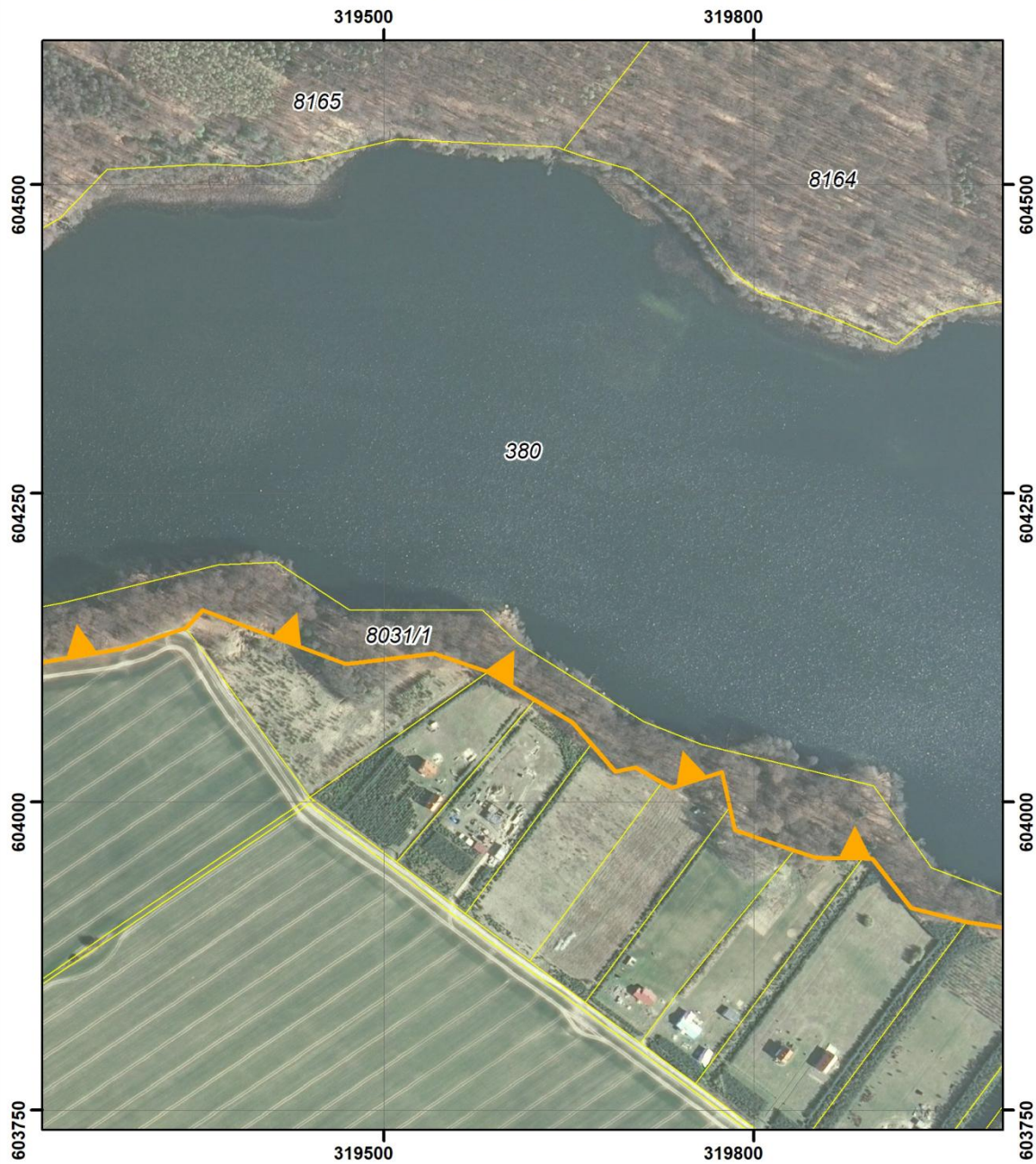
układ współrzędnych: PL-1992





- System Identyfikacji Działek Rolnych
baza danych LPIS (08.04.2016 r.)
- Mapa topograficzna: Główny Urząd Geodezji i Kartografii
usługa przeglądania (13.03.2018r.) aktualność podkładu (08.07.2013 r.)
- Ortofotomapa: Główny Urząd Geodezji i Kartografii
usługa przeglądania (13.03.2018r.) aktualność podkładu (2010 r.)




POŁOŻENIE I PRZEBIEG GRANICY REZERWATU PRZYRODY
"WIELKI BYTYŃ"
ARKUSZ 16 Z 40



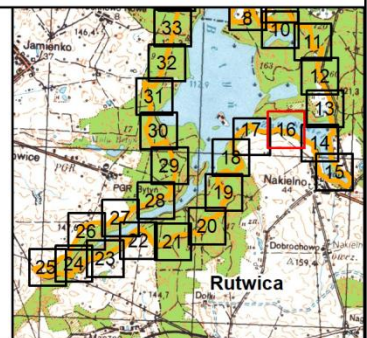
Objaśnienia:

-  Granica rezerwatu
-  Dane o charakterze katastralnym

układ współrzędnych: PL-1992





- System Identyfikacji Działek Rolnych
baza danych LPIS (08.04.2016 r.)
- Mapa topograficzna: Główny Urząd Geodezji i Kartografii
usługa przeglądania (13.03.2018r.) aktualność podkładu (08.07.2013 r.)
- Ortofotomapa: Główny Urząd Geodezji i Kartografii
usługa przeglądania (13.03.2018r.) aktualność podkładu (2010 r.)



POŁOŻENIE I PRZEBIEG GRANICY REZERWATU PRZYRODY
"WIELKI BYTYŃ"
ARKUSZ 17 Z 40



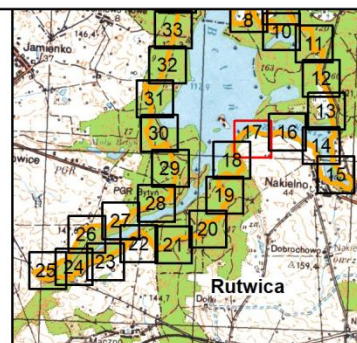
Objaśnienia:

-  Granica rezerwatu
-  Dane o charakterze katastralnym

układ współrzędnych: PL-1992





- System Identyfikacji Działek Rolnych
baza danych LPIS (08.04.2016 r.)
- Mapa topograficzna: Główny Urząd Geodezji i Kartografii
usługa przeglądania (13.03.2018r.) aktualność podkładu (08.07.2013 r.)
- Ortofotomapa: Główny Urząd Geodezji i Kartografii
usługa przeglądania (13.03.2018r.) aktualność podkładu (2010 r.)



POŁOŻENIE I PRZEBIEG GRANICY REZERWATU PRZYRODY
 "WIELKI BYTYŃ"
 ARKUSZ 18 Z 40



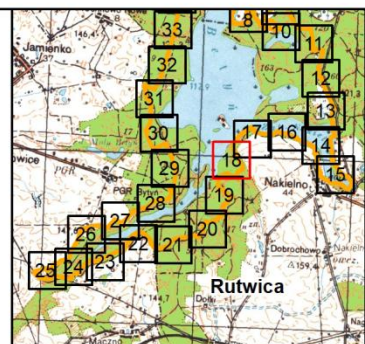
Objaśnienia:

-  Granica rezerwatu
-  Dane o charakterze katastralnym

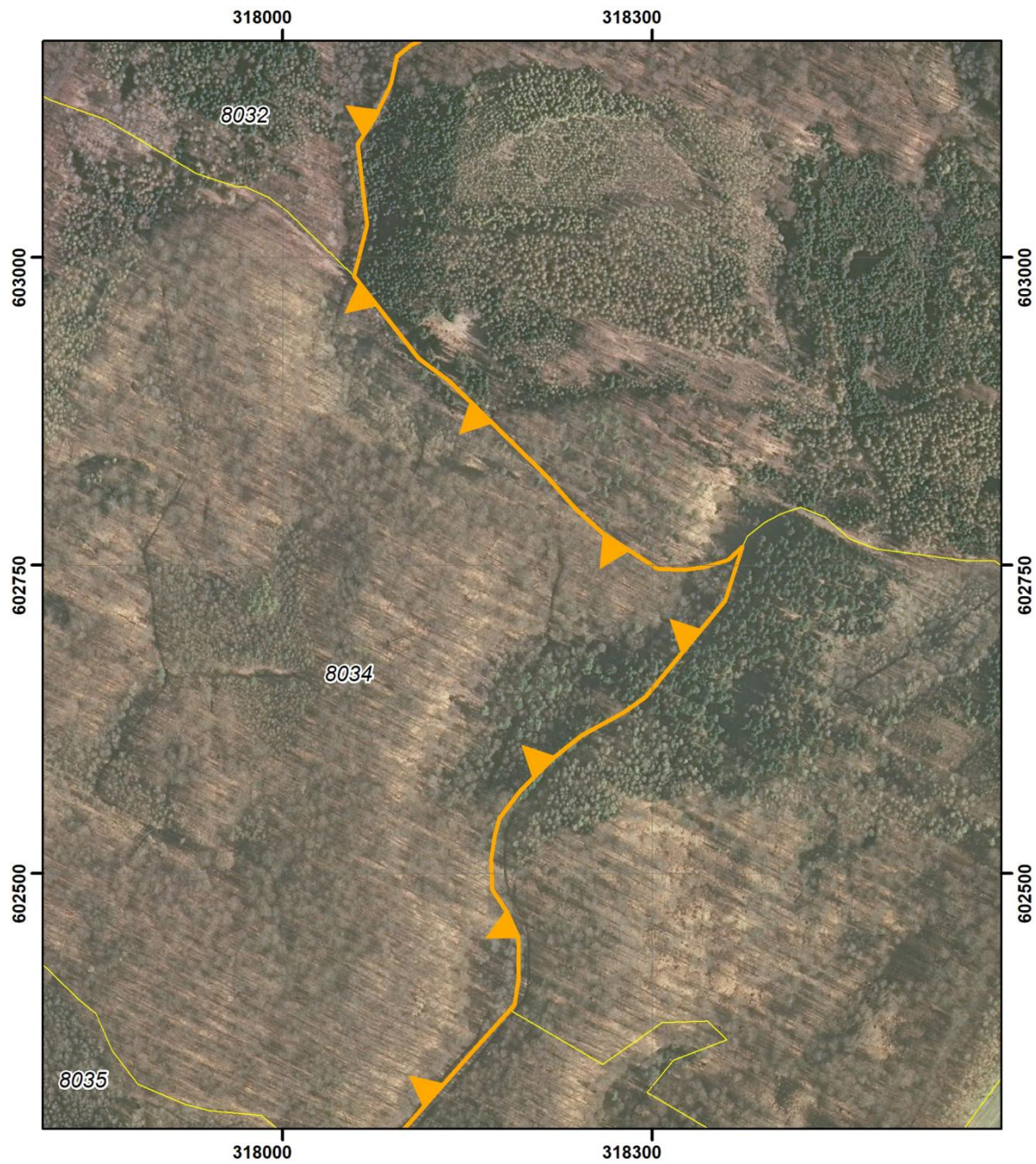
układ współrzędnych: PL-1992





- System Identyfikacji Działek Rolnych
baza danych LPIS (08.04.2016 r.)
- Mapa topograficzna: Główny Urząd Geodezji i Kartografii
usługa przeglądania (13.03.2018r.) aktualność podkładu (08.07.2013 r.)
- Ortofotomapa: Główny Urząd Geodezji i Kartografii
usługa przeglądania (13.03.2018r.) aktualność podkładu (2010 r.)



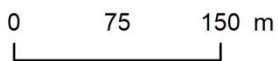
POŁOŻENIE I PRZEBIEG GRANICY REZERWATU PRZYRODY
"WIELKI BYTYŃ"
ARKUSZ 19 Z 40



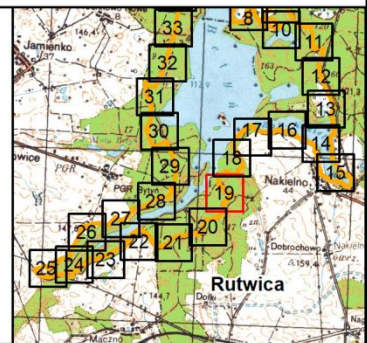
Objaśnienia:

-  Granica rezerwatu
-  Dane o charakterze katastralnym

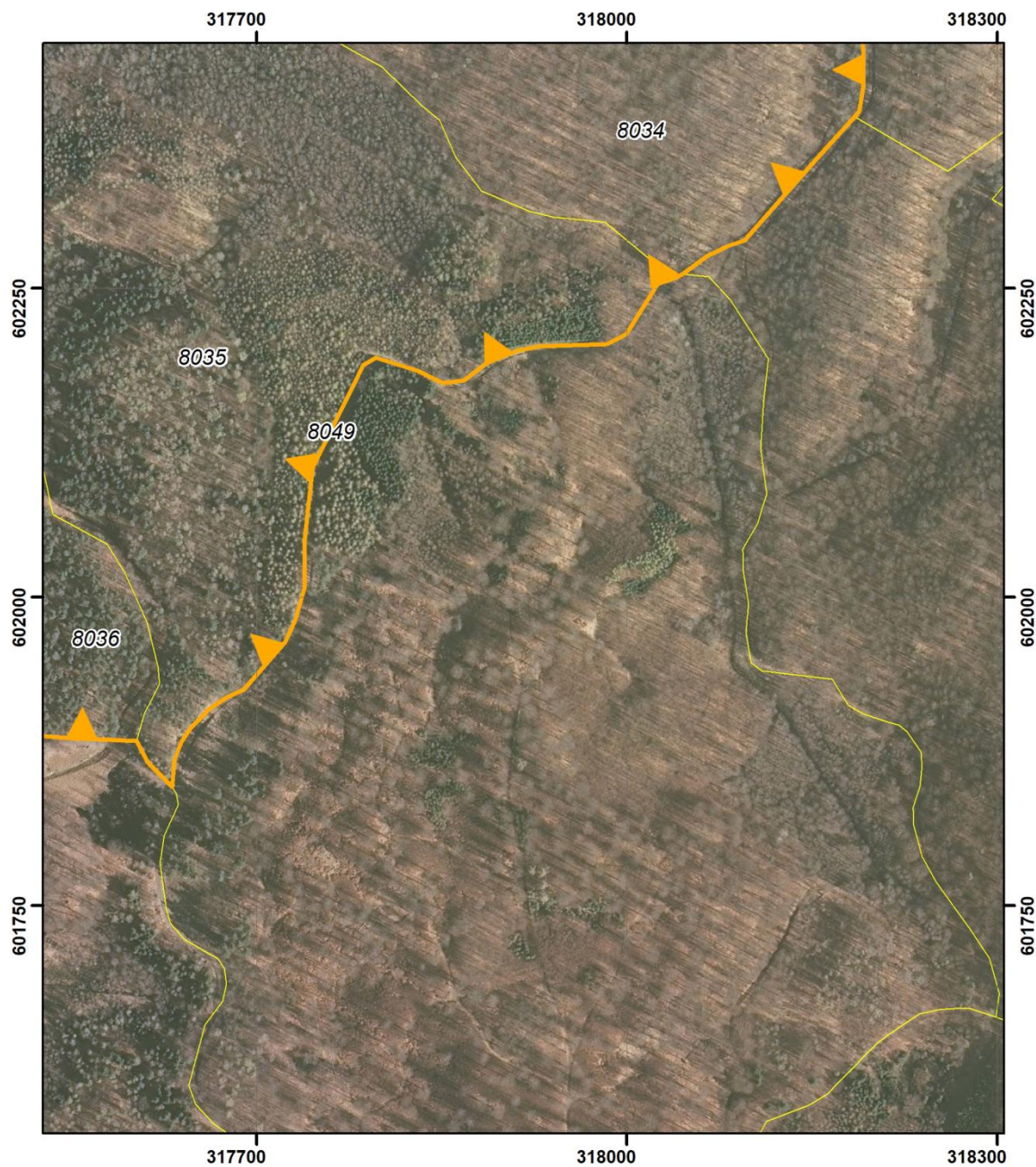
układ współrzędnych: PL-1992





- System Identyfikacji Działek Rolnych
baza danych LPIS (08.04.2016 r.)
- Mapa topograficzna: Główny Urząd Geodezji i Kartografii
usługa przeglądania (13.03.2018r.) aktualność podkładu (08.07.2013 r.)
- Ortofotomapa: Główny Urząd Geodezji i Kartografii
usługa przeglądania (13.03.2018r.) aktualność podkładu (2010 r.)



POŁOŻENIE I PRZEBIEG GRANICY REZERWATU PRZYRODY
"WIELKI BYTYŃ"
ARKUSZ 20 Z 40



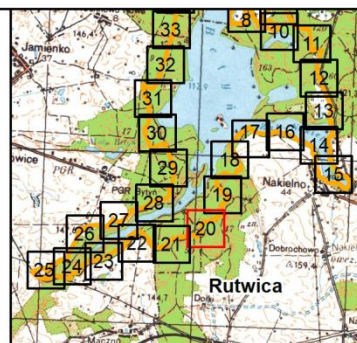
Objaśnienia:

-  Granica rezerwatu
-  Dane o charakterze katastralnym

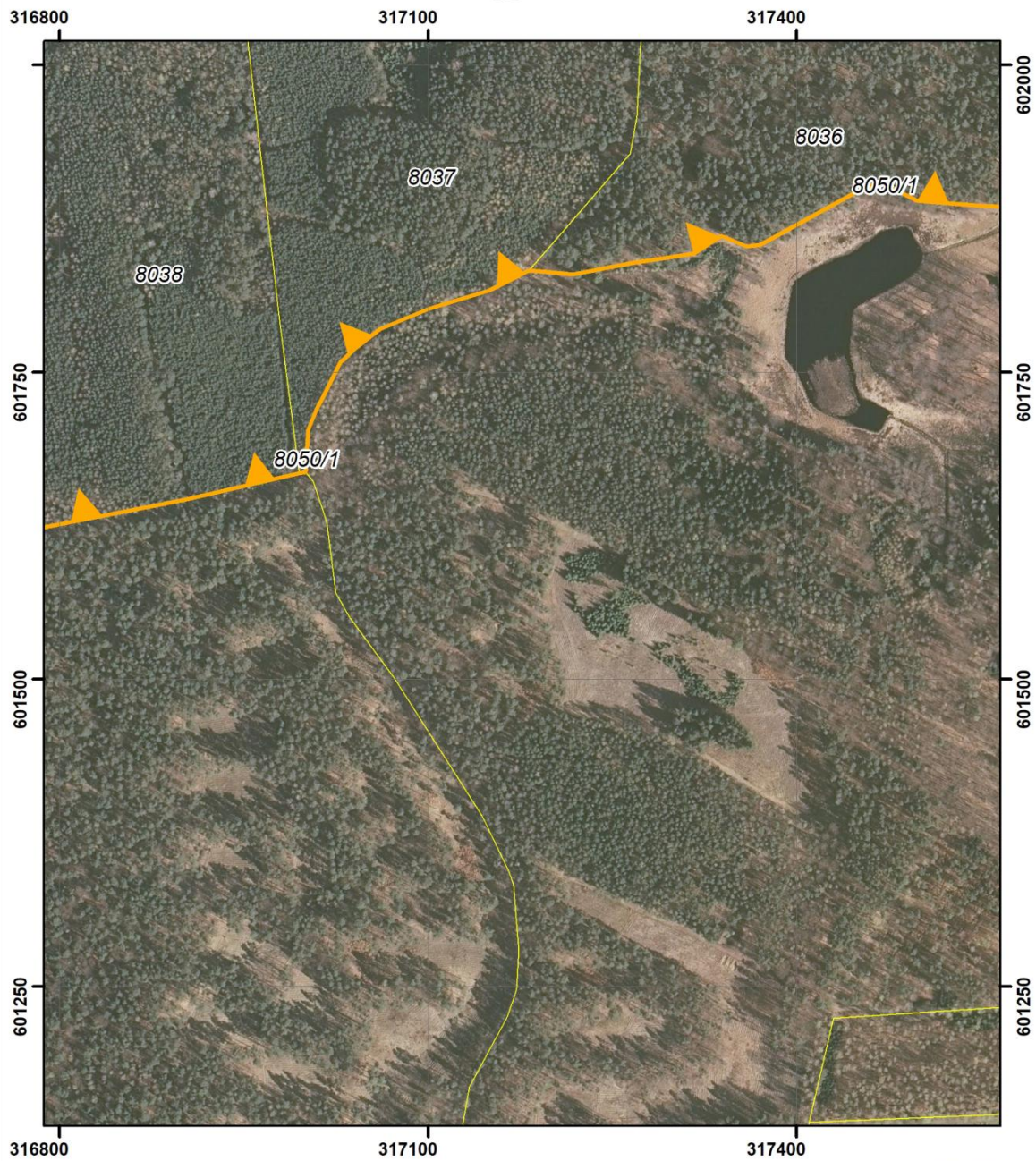
układ współrzędnych: PL-1992





- System Identyfikacji Działek Rolnych
baza danych LPIS (08.04.2016 r.)
- Mapa topograficzna: Główny Urząd Geodezji i Kartografii
usługa przeglądania (13.03.2018r.) aktualność podkładu (08.07.2013 r.)
- Ortofotomapa: Główny Urząd Geodezji i Kartografii
usługa przeglądania (13.03.2018r.) aktualność podkładu (2010 r.)



POŁOŻENIE I PRZEBIEG GRANICY REZERWATU PRZYRODY
"WIELKI BYTYŃ"
ARKUSZ 21 Z 40



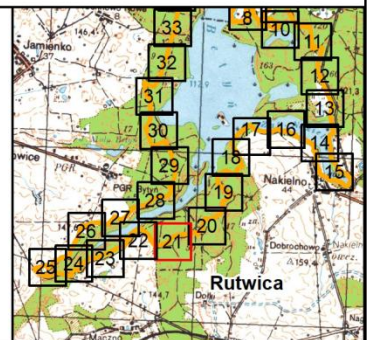
Objaśnienia:

-  Granica rezerwatu
-  Dane o charakterze katastralnym

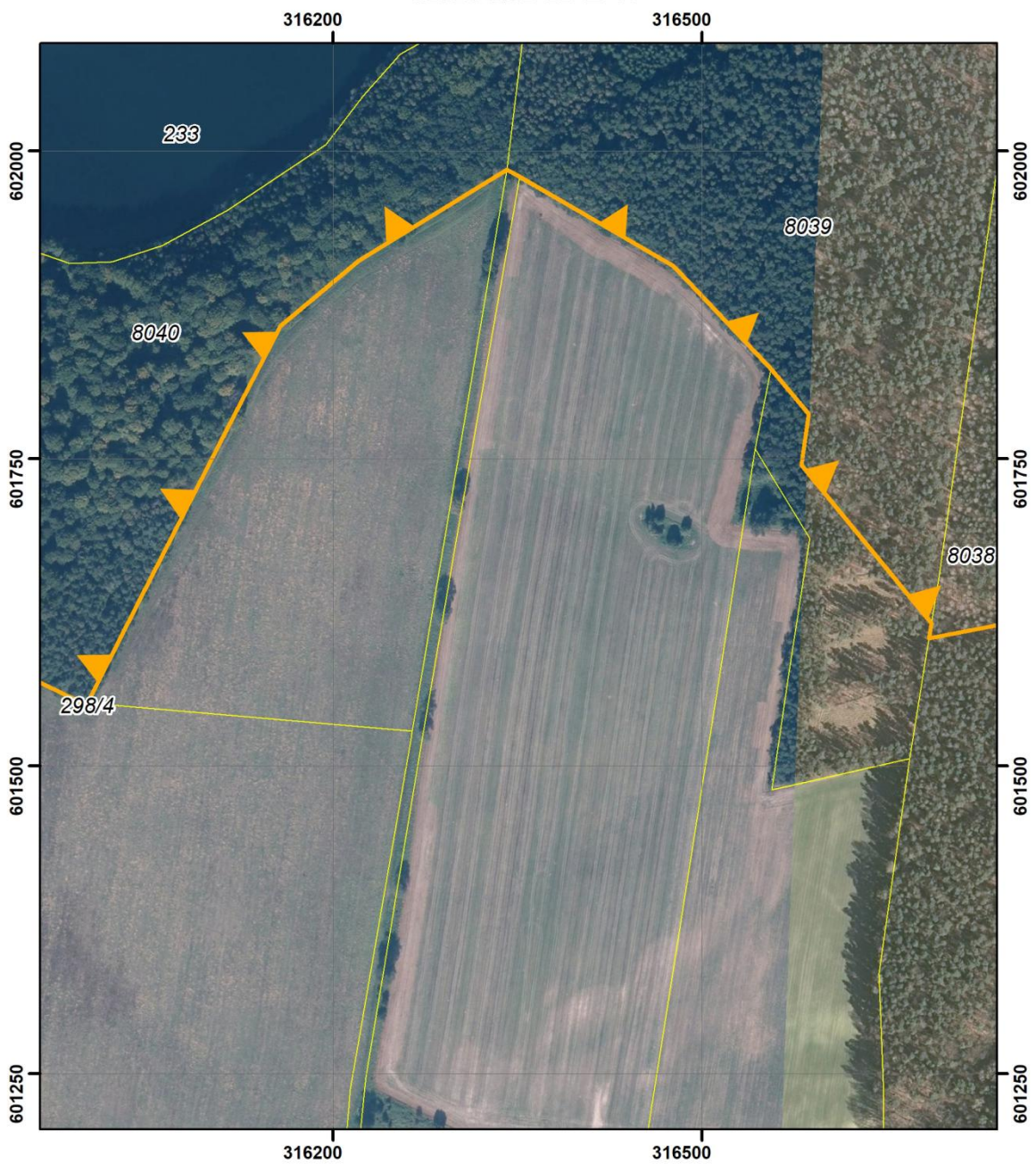
układ współrzędnych: PL-1992



- System Identyfikacji Działek Rolnych
baza danych LPIS (08.04.2016 r.)
- Mapa topograficzna: Główny Urząd Geodezji i Kartografii
usługa przeglądania (13.03.2018r.) aktualność podkładu (08.07.2013 r.)
- Ortofotomapa: Główny Urząd Geodezji i Kartografii
usługa przeglądania (13.03.2018r.) aktualność podkładu (2010 r.)



POŁOŻENIE I PRZEBIEG GRANICY REZERWATU PRZYRODY
 "WIELKI BYTYŃ"
 ARKUSZ 22 Z 40



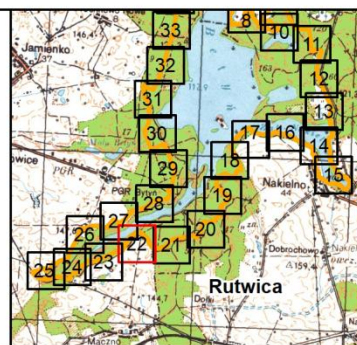
Objaśnienia:

- Granica rezerwatu
- Dane o charakterze katastralnym

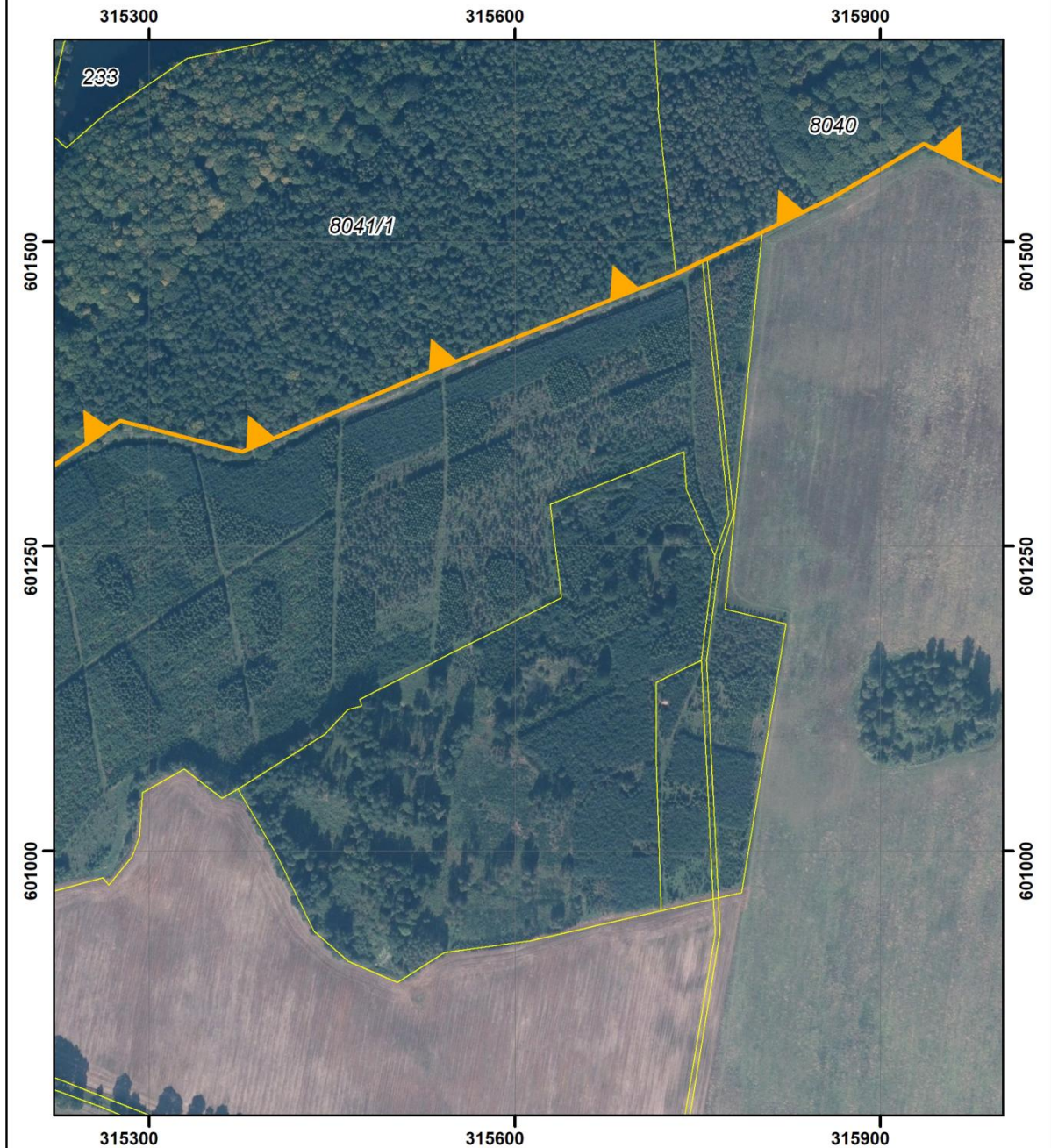
układ współrzędnych: PL-1992





- System Identyfikacji Działek Rolnych
baza danych LPIS (08.04.2016 r.)
- Mapa topograficzna: Główny Urząd Geodezji i Kartografii
usługa przeglądania (13.03.2018r.) aktualność podkładu (08.07.2013 r.)
- Ortofotomapa: Główny Urząd Geodezji i Kartografii
usługa przeglądania (13.03.2018r.) aktualność podkładu (2010 r.)



POŁOŻENIE I PRZEBIEG GRANICY REZERWATU PRZYRODY
"WIELKI BYTYŃ"
ARKUSZ 23 Z 40



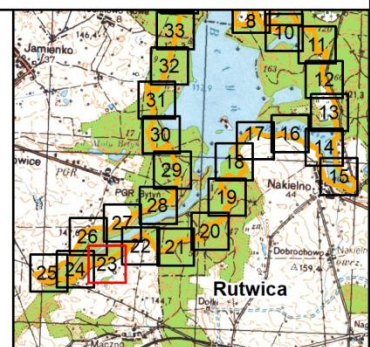
Objaśnienia:

-  Granica rezerwatu
-  Dane o charakterze katastralnym

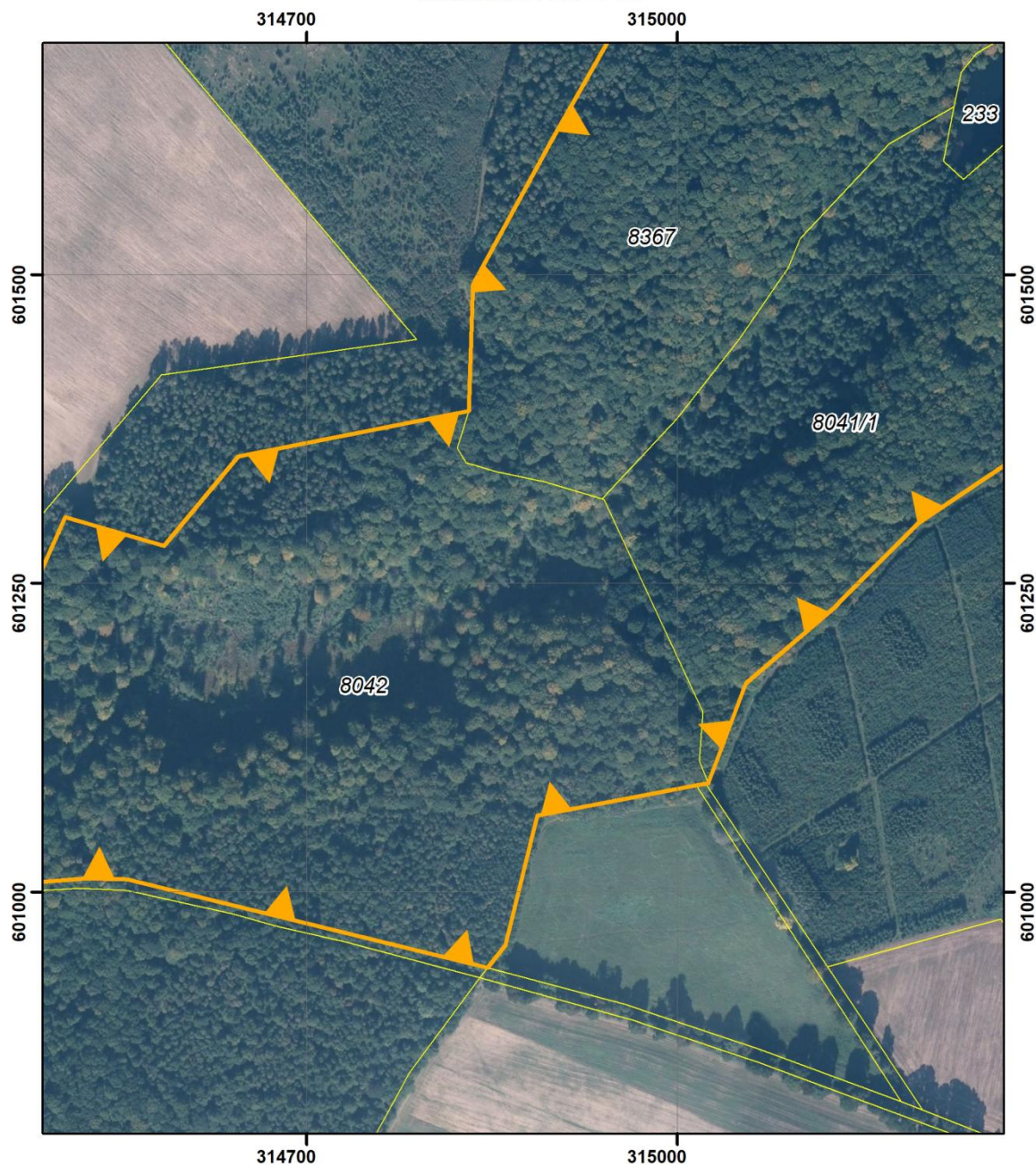
układ współrzędnych: PL-1992





- System Identyfikacji Działek Rolnych
baza danych LPIS (08.04.2016 r.)
- Mapa topograficzna: Główny Urząd Geodezji i Kartografii
usługa przeglądania (13.03.2018r.) aktualność podkładu (08.07.2013 r.)
- Ortofotomapa: Główny Urząd Geodezji i Kartografii
usługa przeglądania (13.03.2018r.) aktualność podkładu (2010 r.)



POŁOŻENIE I PRZEBIEG GRANICY REZERWATU PRZYRODY
"WIELKI BYTYŃ"
ARKUSZ 24 Z 40



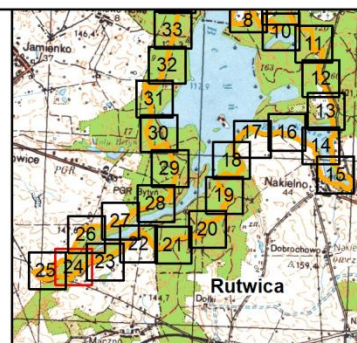
Objaśnienia:

-  Granica rezerwatu
-  Dane o charakterze katastralnym

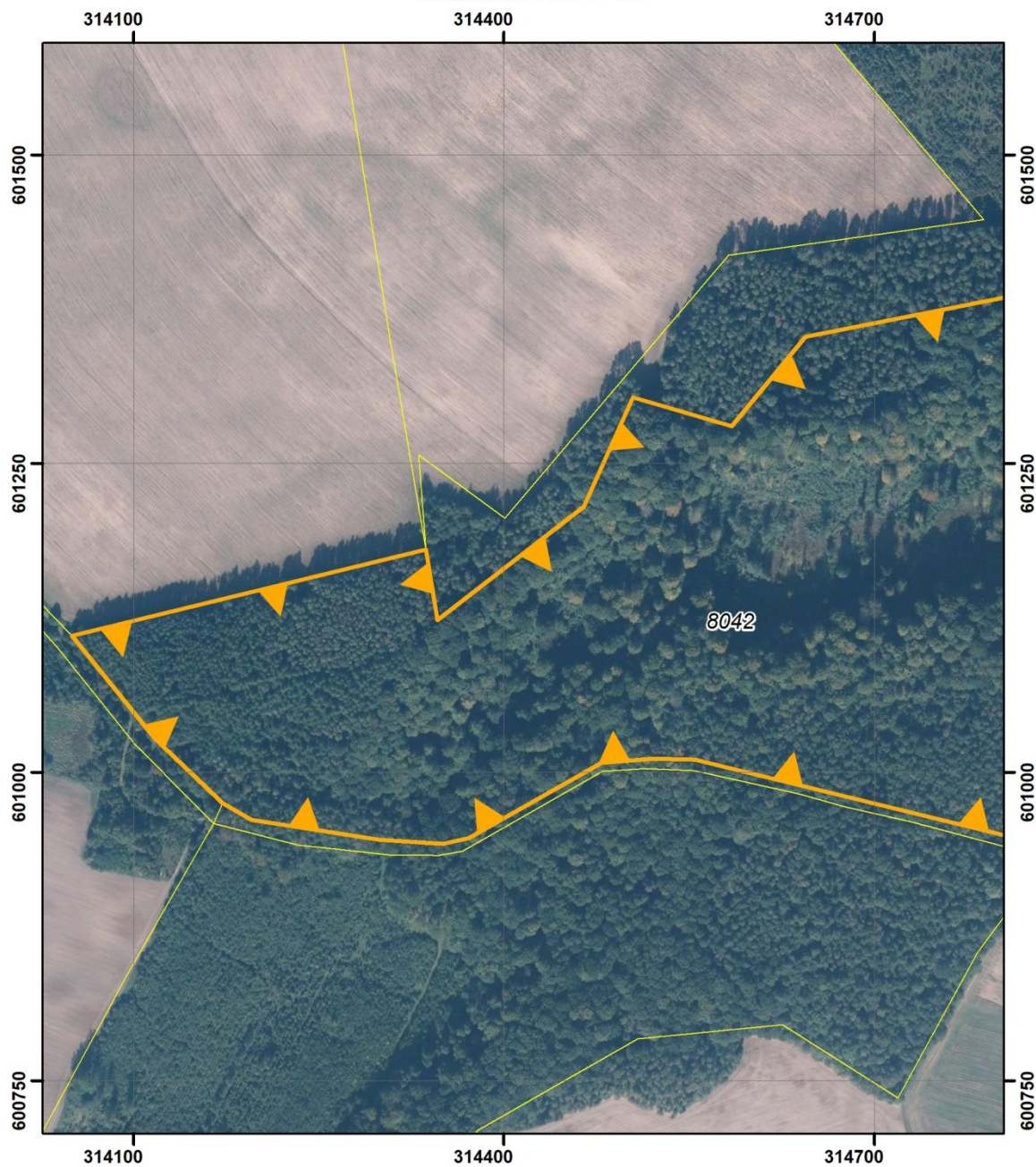
układ współrzędnych: PL-1992





- System Identyfikacji Działek Rolnych
baza danych LPIS (08.04.2016 r.)
- Mapa topograficzna: Główny Urząd Geodezji i Kartografii
usługa przeglądania (13.03.2018r.) aktualność podkładu (08.07.2013 r.)
- Ortofotomapa: Główny Urząd Geodezji i Kartografii
usługa przeglądania (13.03.2018r.) aktualność podkładu (2010 r.)



POŁOŻENIE I PRZEBIEG GRANICY REZERWATU PRZYRODY
"WIELKI BYTYŃ"
ARKUSZ 25 Z 40



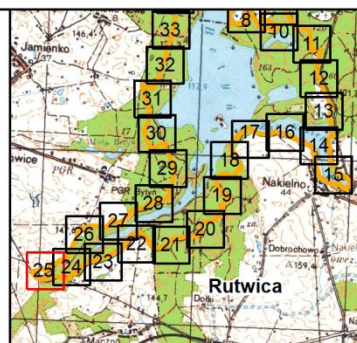
Objaśnienia:

-  Granica rezerwatu
-  Dane o charakterze katastralnym

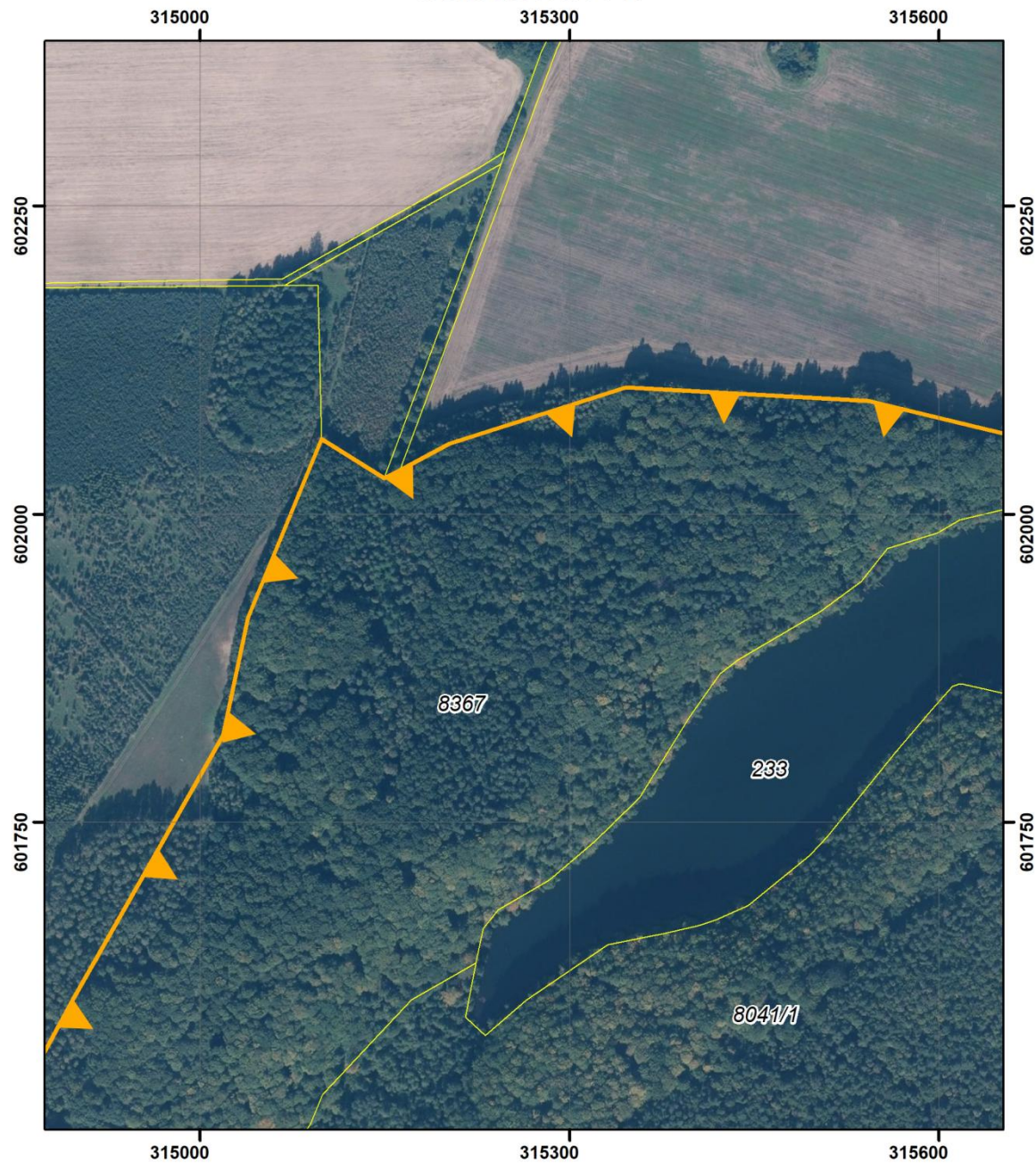
układ współrzędnych: PL-1992





- System Identyfikacji Działek Rolnych
baza danych LPIS (08.04.2016 r.)
- Mapa topograficzna: Główny Urząd Geodezji i Kartografii
usługa przeglądania (13.03.2018r.) aktualność podkładu (08.07.2013 r.)
- Ortofotomapa: Główny Urząd Geodezji i Kartografii
usługa przeglądania (13.03.2018r.) aktualność podkładu (2010 r.)



POŁOŻENIE I PRZEBIEG GRANICY REZERWATU PRZYRODY
"WIELKI BYTYŃ"
ARKUSZ 26 Z 40



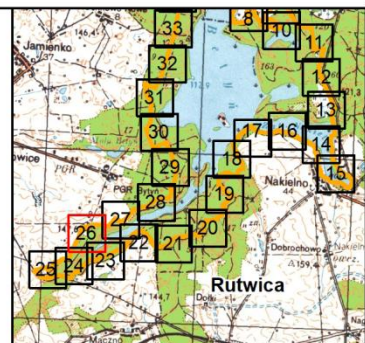
Objaśnienia:

-  Granica rezerwatu
-  Dane o charakterze katastralnym

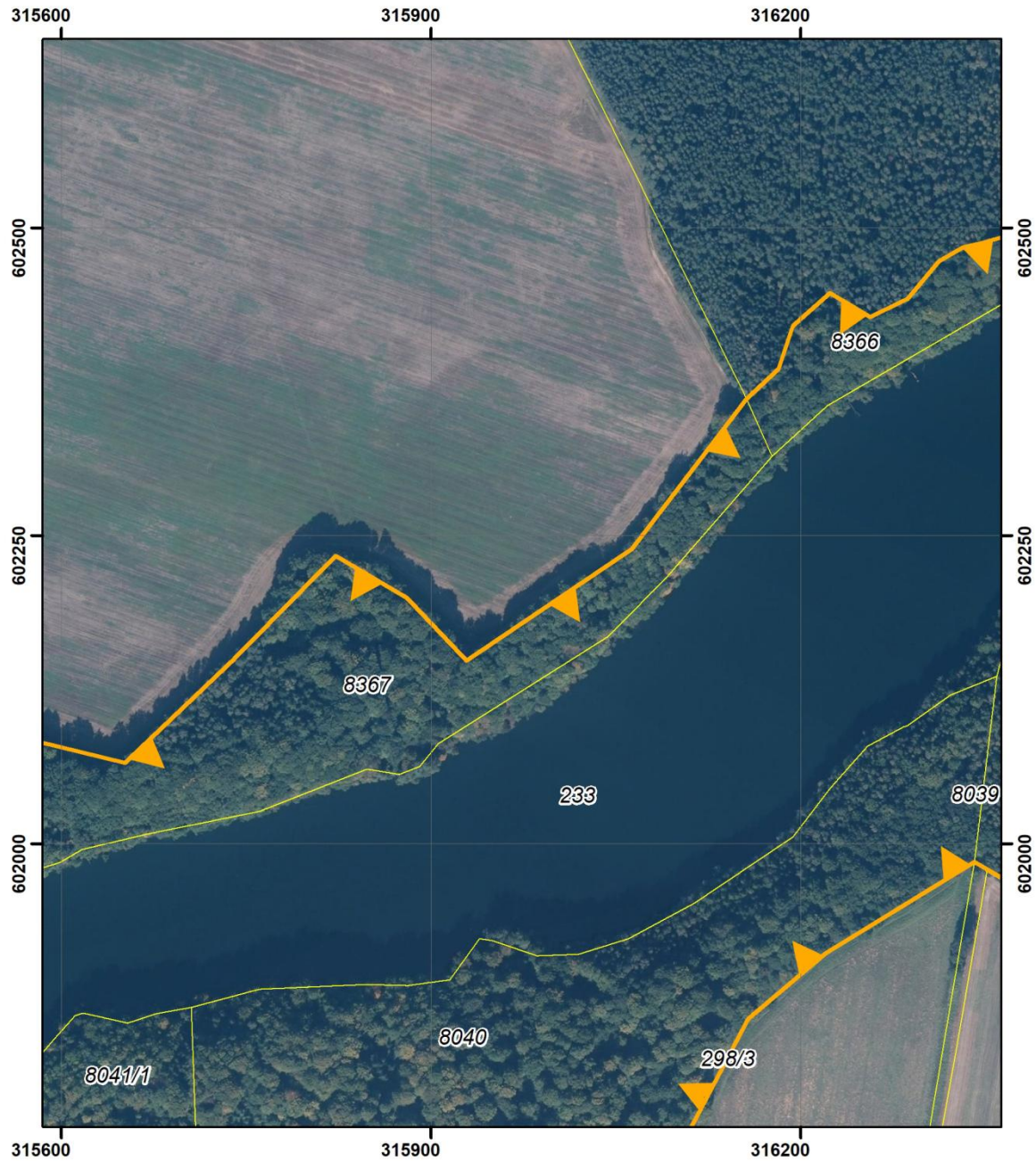
układ współrzędnych: PL-1992





- System Identyfikacji Działek Rolnych
baza danych LPIS (08.04.2016 r.)
- Mapa topograficzna: Główny Urząd Geodezji i Kartografii
usługa przeglądania (13.03.2018r.) aktualność podkładu (08.07.2013 r.)
- Ortofotomapa: Główny Urząd Geodezji i Kartografii
usługa przeglądania (13.03.2018r.) aktualność podkładu (2010 r.)



POŁOŻENIE I PRZEBIEG GRANICY REZERWATU PRZYRODY
"WIELKI BYTYŃ"
ARKUSZ 27 Z 40



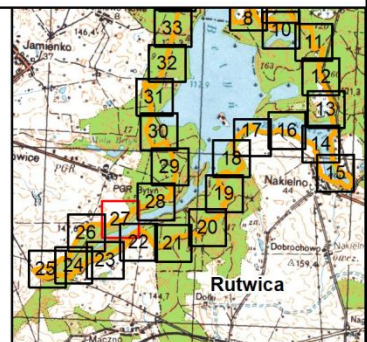
Objaśnienia:

-  Granica rezerwatu
-  Dane o charakterze katastralnym

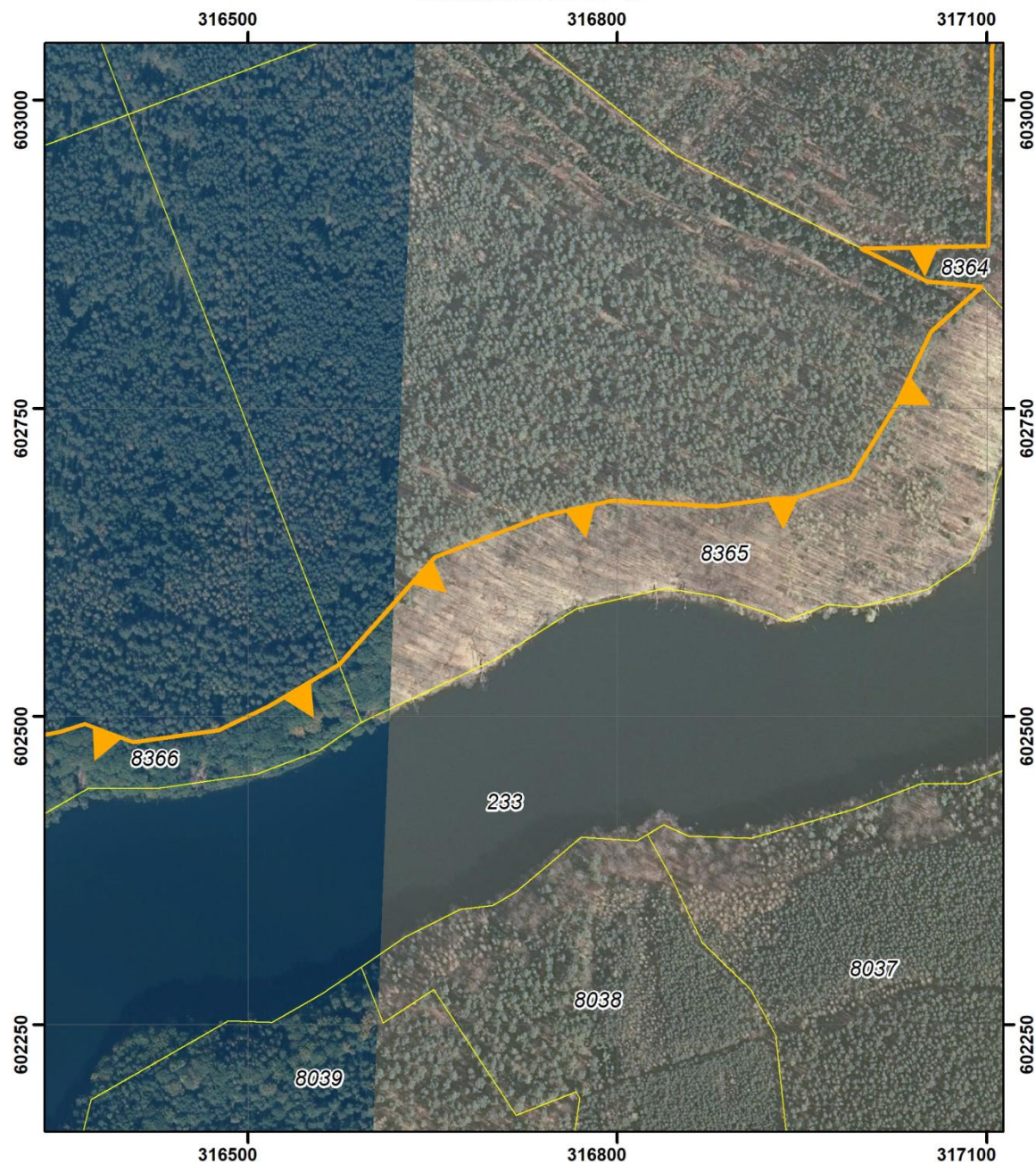
układ współrzędnych: PL-1992





- System Identyfikacji Działek Rolnych
baza danych LPIS (08.04.2016 r.)
- Mapa topograficzna: Główny Urząd Geodezji i Kartografii
usługa przeglądania (13.03.2018r.) aktualność podkładu (08.07.2013 r.)
- Ortofotomapa: Główny Urząd Geodezji i Kartografii
usługa przeglądania (13.03.2018r.) aktualność podkładu (2010 r.)



POŁOŻENIE I PRZEBIEG GRANICY REZERWATU PRZYRODY
"WIELKI BYTYŃ"
ARKUSZ 28 Z 40



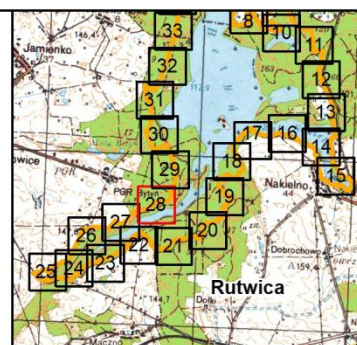
Objaśnienia:

-  Granica rezerwatu
-  Dane o charakterze katastralnym

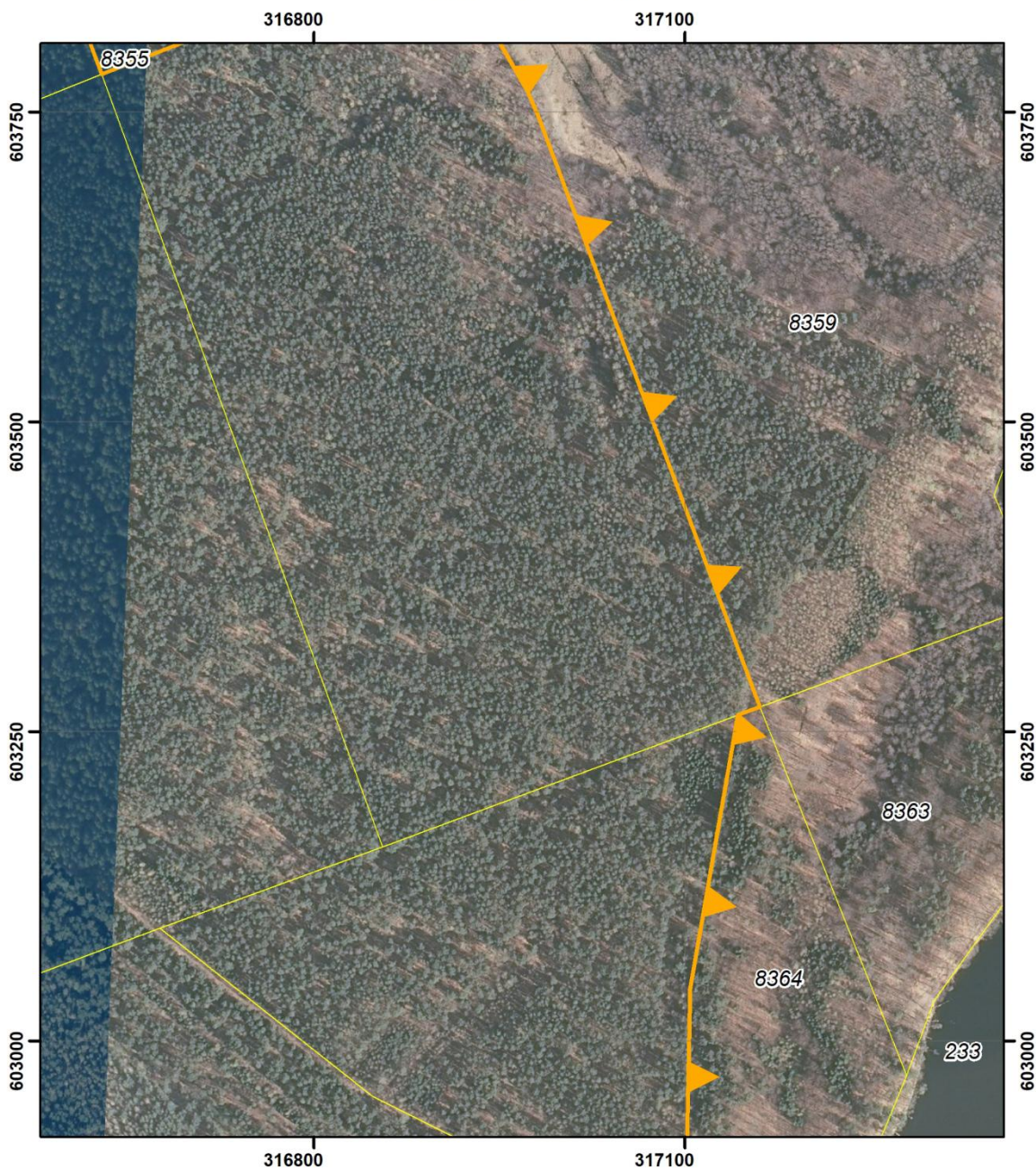
układ współrzędnych: PL-1992





- System Identyfikacji Działek Rolnych
baza danych LPIS (08.04.2016 r.)
- Mapa topograficzna: Główny Urząd Geodezji i Kartografii
usługa przeglądania (13.03.2018r.) aktualność podkładu (08.07.2013 r.)
- Ortofotomapa: Główny Urząd Geodezji i Kartografii
usługa przeglądania (13.03.2018r.) aktualność podkładu (2010 r.)



POŁOŻENIE I PRZEBIEG GRANICY REZERWATU PRZYRODY
"WIELKI BYTYŃ"
ARKUSZ 29 Z 40



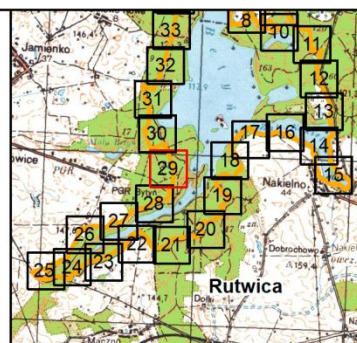
Objaśnienia:

-  Granica rezerwatu
-  Dane o charakterze katastralnym

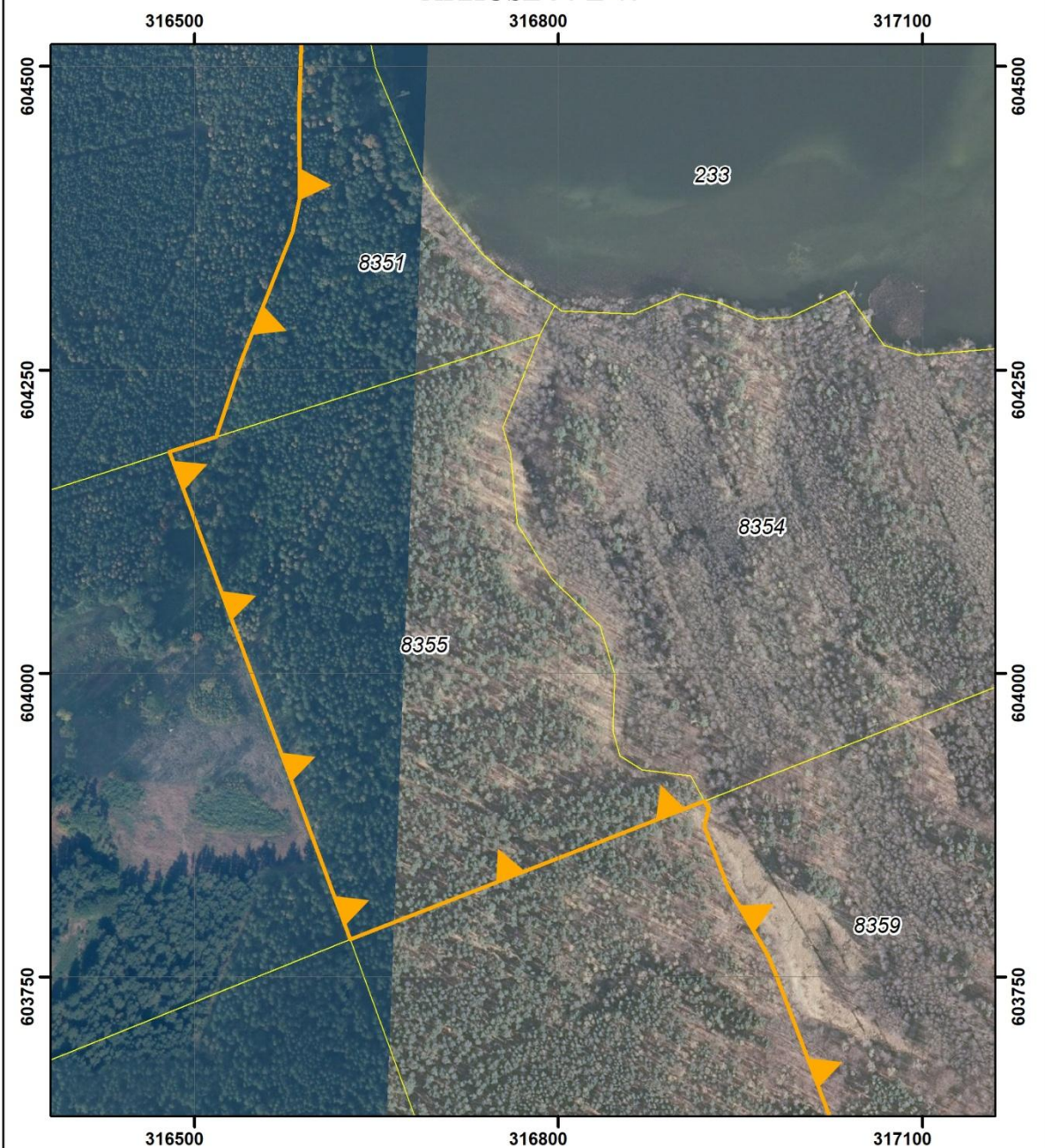
układ współrzędnych: PL-1992





- System Identyfikacji Działek Rolnych
baza danych LPIS (08.04.2016 r.)
- Mapa topograficzna: Główny Urząd Geodezji i Kartografii
usługa przeglądania (13.03.2018r.) aktualność podkładu (08.07.2013 r.)
- Ortofotomapa: Główny Urząd Geodezji i Kartografii
usługa przeglądania (13.03.2018r.) aktualność podkładu (2010 r.)



POŁOŻENIE I PRZEBIEG GRANICY REZERWATU PRZYRODY
"WIELKI BYTYŃ"
ARKUSZ 30 Z 40



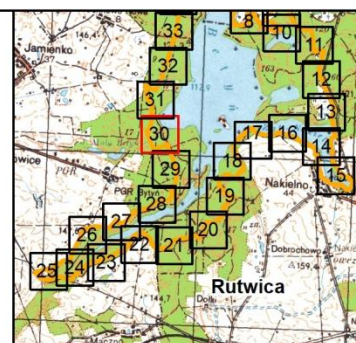
Objaśnienia:

-  Granica rezerwatu
-  Dane o charakterze katastralnym

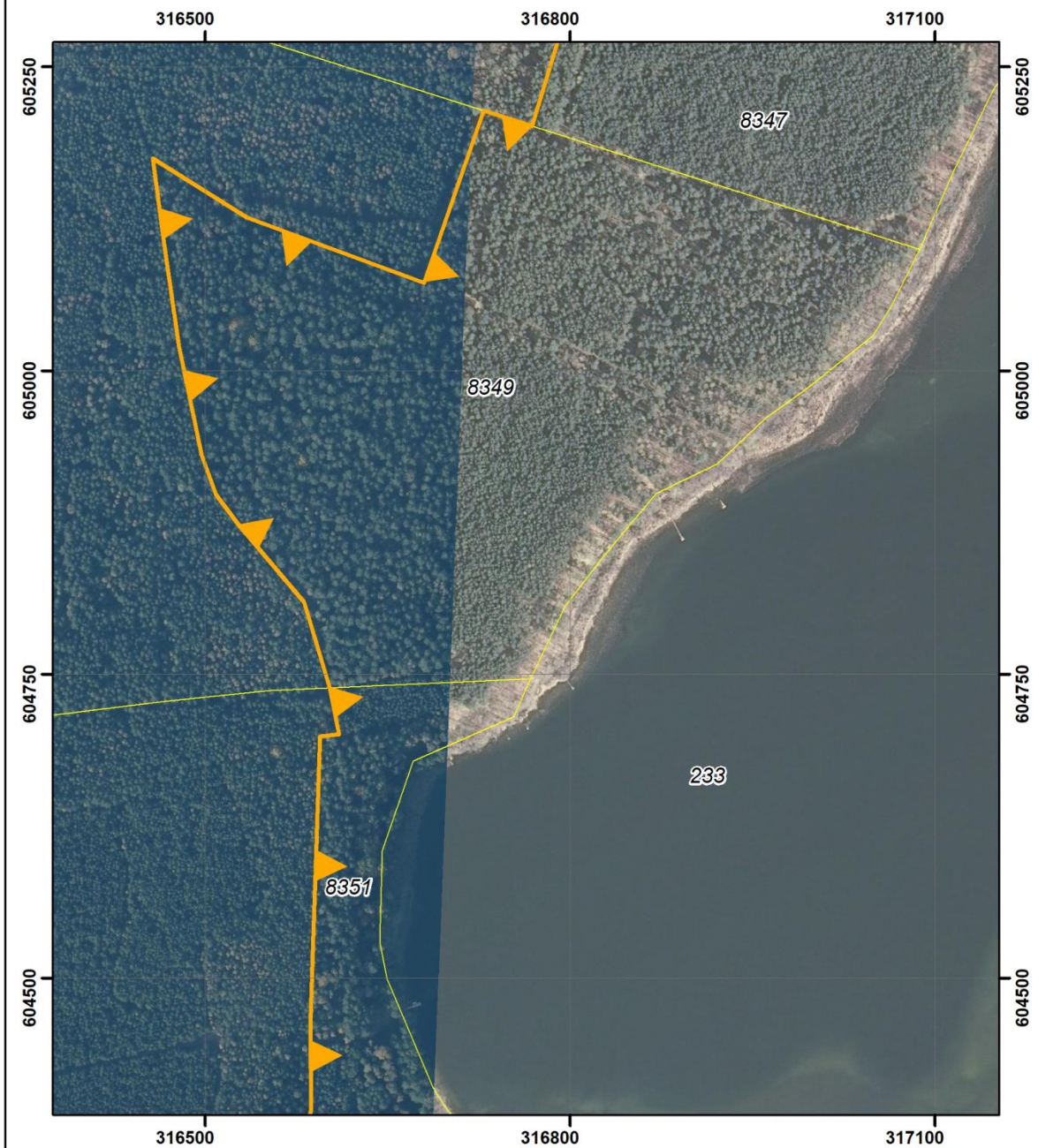
układ współrzędnych: PL-1992





- System Identyfikacji Działek Rolnych
baza danych LPIS (08.04.2016 r.)
- Mapa topograficzna: Główny Urząd Geodezji i Kartografii
usługa przeglądania (13.03.2018r.) aktualność podkładu (08.07.2013 r.)
- Ortofotomapa: Główny Urząd Geodezji i Kartografii
usługa przeglądania (13.03.2018r.) aktualność podkładu (2010 r.)




POŁOŻENIE I PRZEBIEG GRANICY REZERWATU PRZYRODY
 "WIELKI BYTYŃ"
 ARKUSZ 31 Z 40



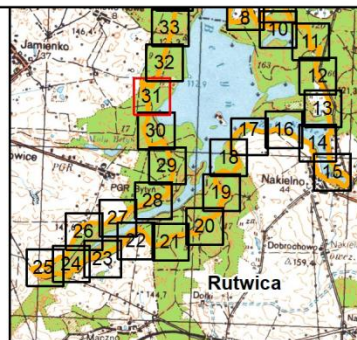
Objaśnienia:

-  Granica rezerwatu
-  Dane o charakterze katastralnym

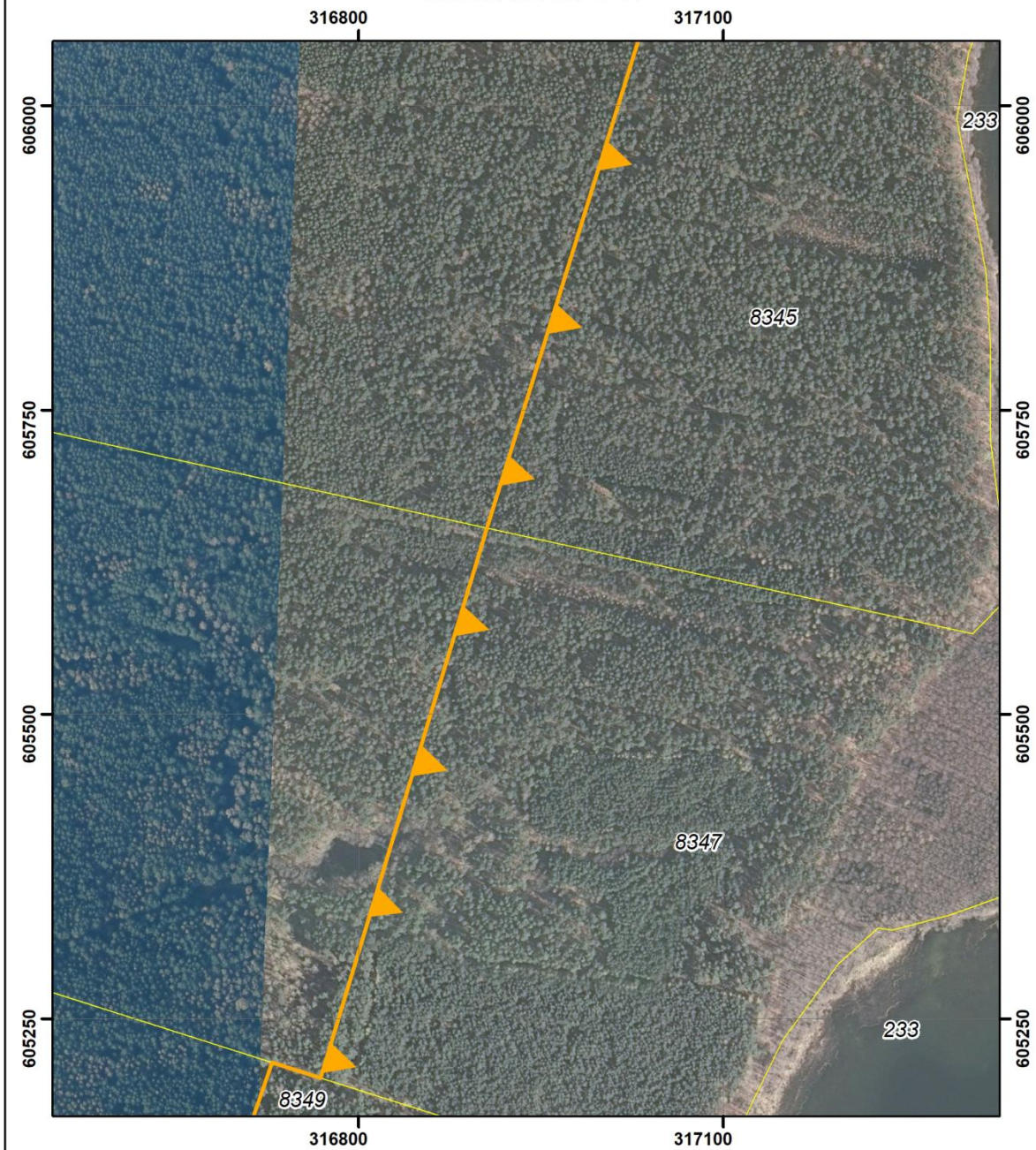
układ współrzędnych: PL-1992





- System Identyfikacji Działek Rolnych baza danych LPIS (08.04.2016 r.)
- Mapa topograficzna: Główny Urząd Geodezji i Kartografii usługa przeglądania (13.03.2018r.) aktualność podkładu (08.07.2013 r.)
- Ortofotomapa: Główny Urząd Geodezji i Kartografii usługa przeglądania (13.03.2018r.) aktualność podkładu (2010 r.)



POŁOŻENIE I PRZEBIEG GRANICY REZERWATU PRZYRODY
"WIELKI BYTYŃ"
ARKUSZ 32 Z 40



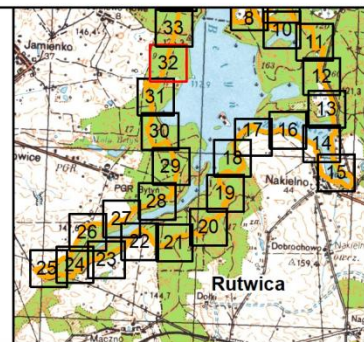
Objaśnienia:

-  Granica rezerwatu
-  Dane o charakterze katastralnym

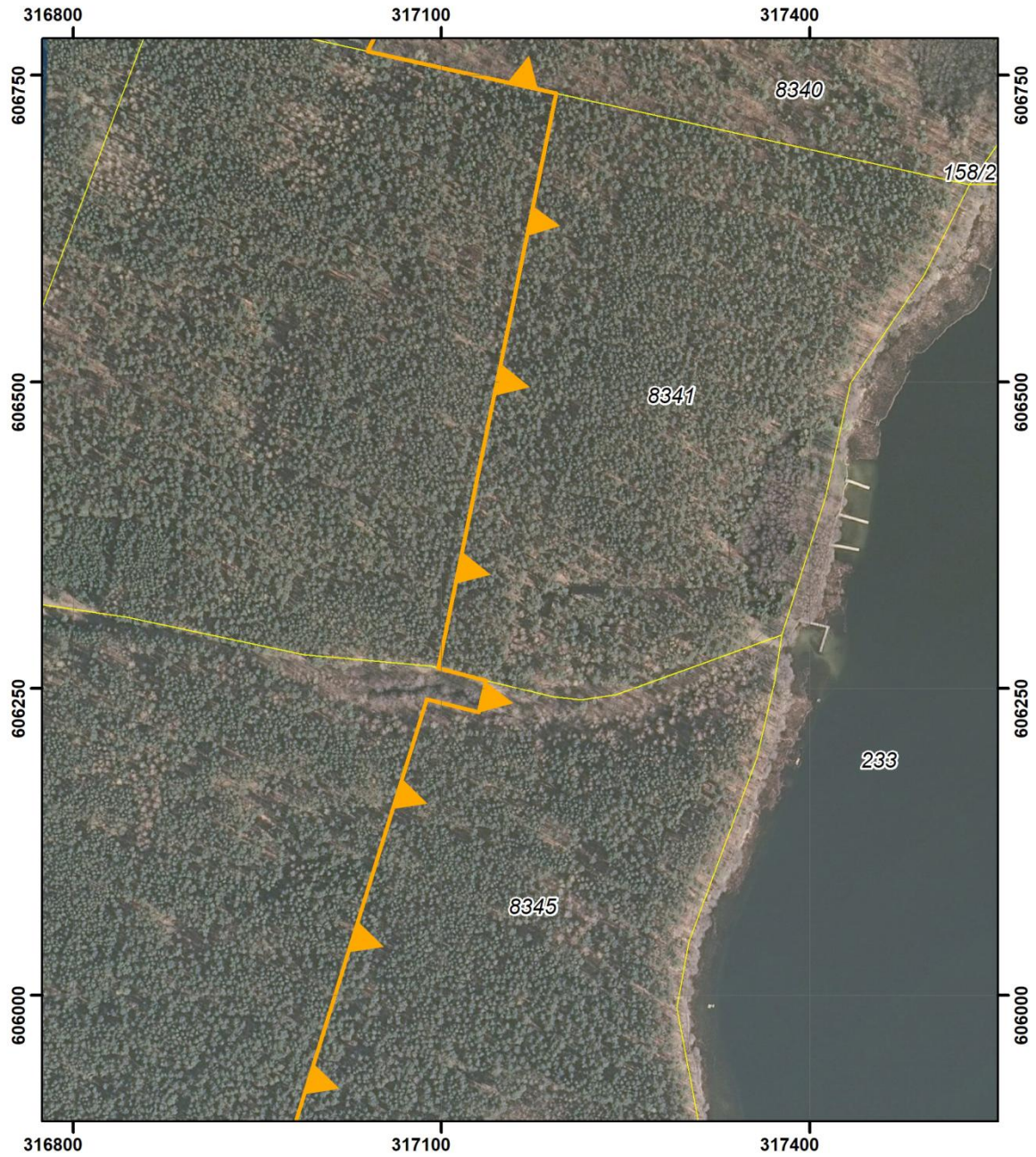
układ współrzędnych: PL-1992

0 75 150 m



- System Identyfikacji Działek Rolnych
baza danych LPIS (08.04.2016 r.)
- Mapa topograficzna: Główny Urząd Geodezji i Kartografii
usługa przeglądania (13.03.2018r.) aktualność podkładu (08.07.2013 r.)
- Ortofotomapa: Główny Urząd Geodezji i Kartografii
usługa przeglądania (13.03.2018r.) aktualność podkładu (2010 r.)




POŁOŻENIE I PRZEBIEG GRANICY REZERWATU PRZYRODY
"WIELKI BYTYŃ"
ARKUSZ 33 Z 40



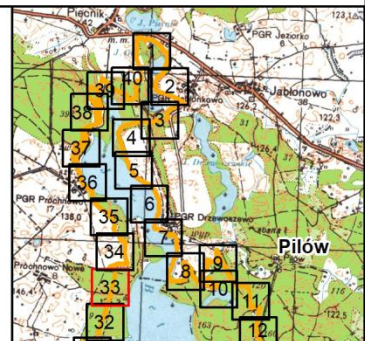
Objaśnienia:

-  Granica rezerwatu
-  Dane o charakterze katastralnym

układ współrzędnych: PL-1992





- System Identyfikacji Działek Rolnych
baza danych LPIS (08.04.2016 r.)
- Mapa topograficzna: Główny Urząd Geodezji i Kartografii
usługa przeglądania (13.03.2018r.) aktualność podkładu (08.07.2013 r.)
- Ortofotomapa: Główny Urząd Geodezji i Kartografii
usługa przeglądania (13.03.2018r.) aktualność podkładu (2010 r.)




POŁOŻENIE I PRZEBIEG GRANICY REZERWATU PRZYRODY
"WIELKI BYTYŃ"
ARKUSZ 34 Z 40



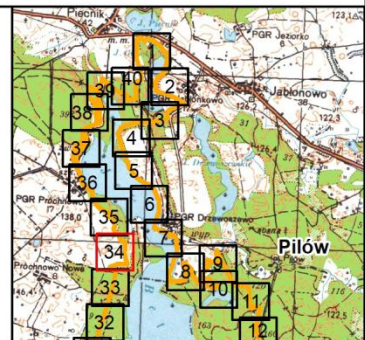
Objaśnienia:

-  Granica rezerwatu
-  Dane o charakterze katastralnym

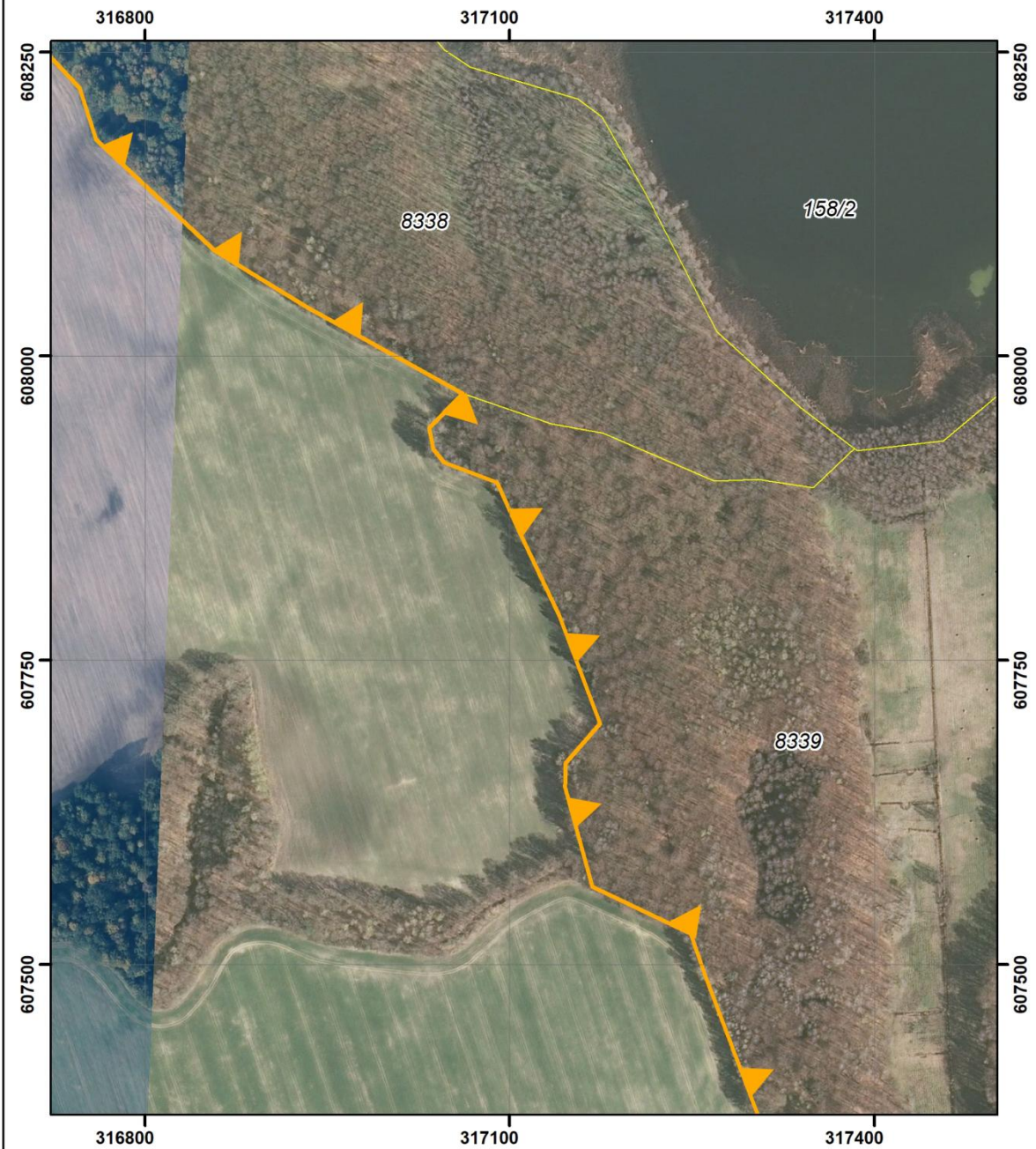
układ współrzędnych: PL-1992





- System Identyfikacji Działek Rolnych baza danych LPIS (08.04.2016 r.)
- Mapa topograficzna: Główny Urząd Geodezji i Kartografii usługa przeglądania (13.03.2018r.) aktualność podkładu (08.07.2013 r.)
- Ortofotomapa: Główny Urząd Geodezji i Kartografii usługa przeglądania (13.03.2018r.) aktualność podkładu (2010 r.)




POŁOŻENIE I PRZEBIEG GRANICY REZERWATU PRZYRODY
 "WIELKI BYTYŃ"
 ARKUSZ 35 Z 40



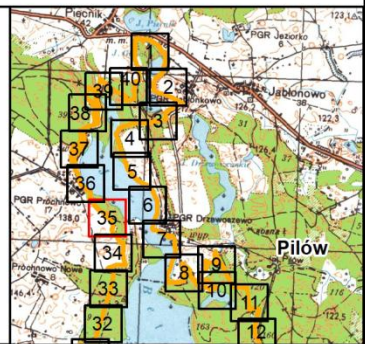
Objaśnienia:

-  Granica rezerwatu
-  Dane o charakterze katastralnym

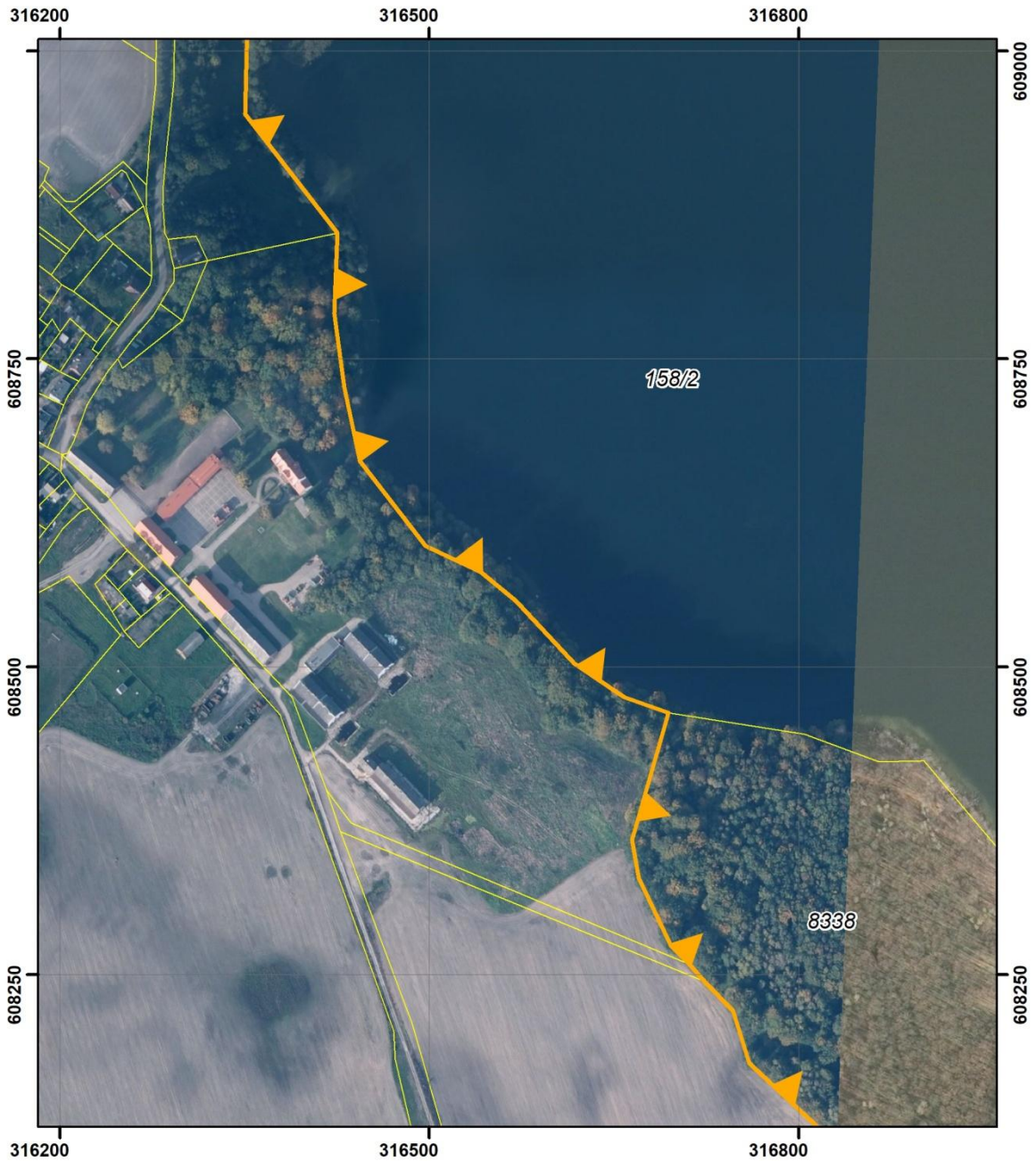
układ współrzędnych: PL-1992





- System Identyfikacji Działek Rolnych
 baza danych LPIS (08.04.2016 r.)
- Mapa topograficzna: Główny Urząd Geodezji i Kartografii
 usługa przeglądania (13.03.2018r.) aktualność podkładu (08.07.2013 r.)
- Ortofotomapa: Główny Urząd Geodezji i Kartografii
 usługa przeglądania (13.03.2018r.) aktualność podkładu (2010 r.)



POŁOŻENIE I PRZEBIEG GRANICY REZERWATU PRZYRODY
 "WIELKI BYTYŃ"
 ARKUSZ 36 Z 40



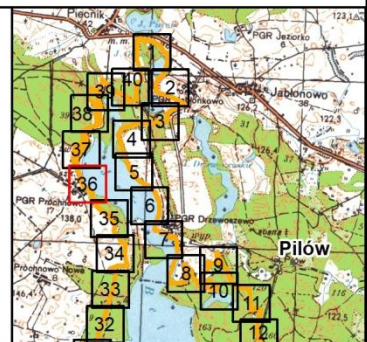
Objaśnienia:

-  Granica rezerwatu
-  Dane o charakterze katastralnym

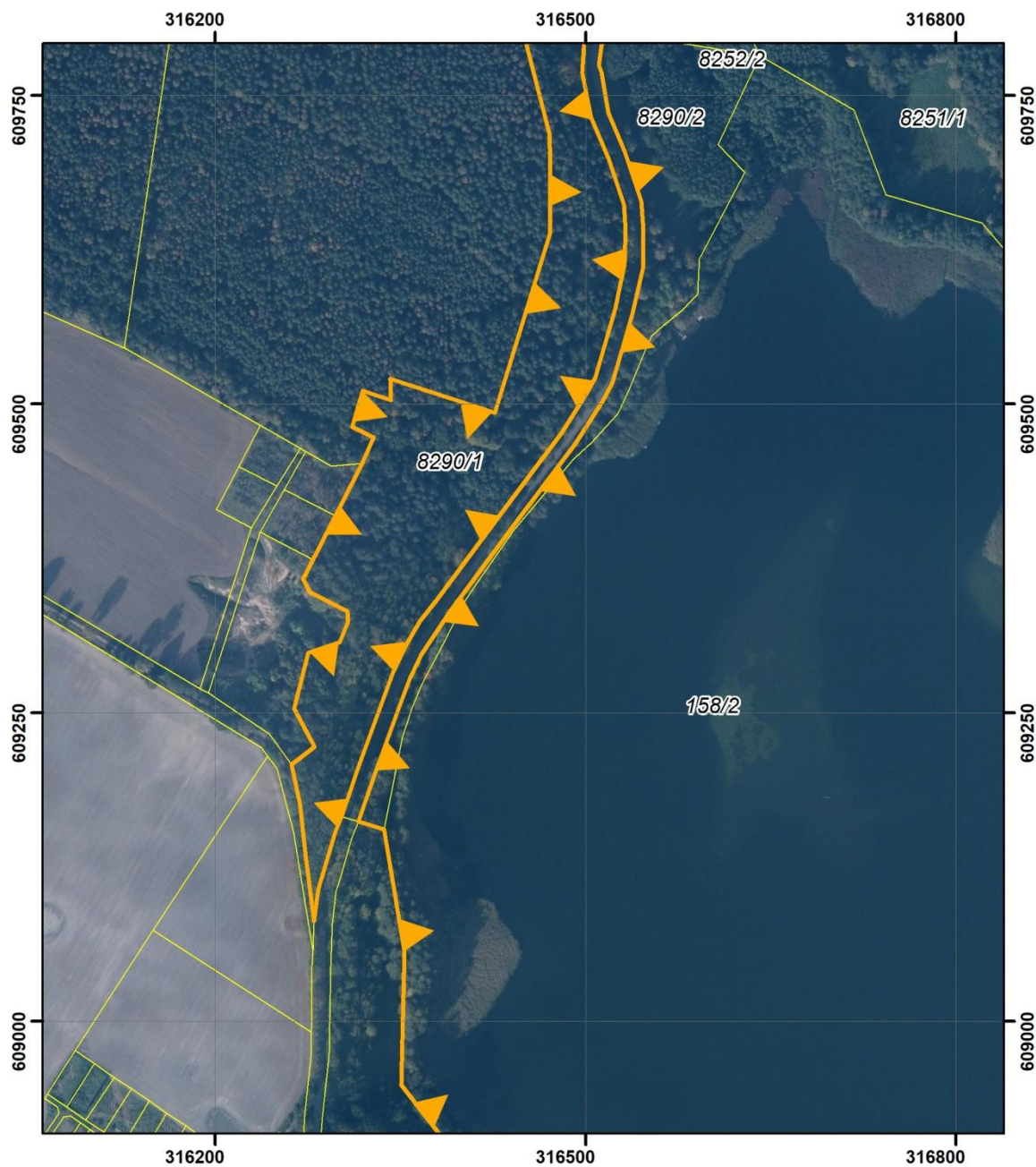
układ współrzędnych: PL-1992





- System Identyfikacji Działek Rolnych
baza danych LPIS (08.04.2016 r.)
- Mapa topograficzna: Główny Urząd Geodezji i Kartografii
usługa przeglądania (13.03.2018r.) aktualność podkładu (08.07.2013 r.)
- Ortofotomapa: Główny Urząd Geodezji i Kartografii
usługa przeglądania (13.03.2018r.) aktualność podkładu (2010 r.)



POŁOŻENIE I PRZEBIEG GRANICY REZERWATU PRZYRODY
 "WIELKI BYTYŃ"
 ARKUSZ 37 Z 40



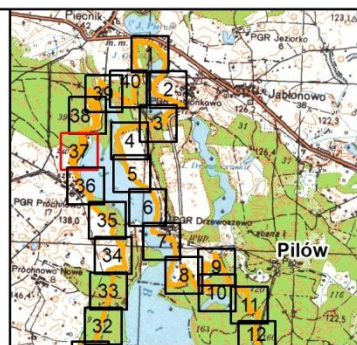
Objaśnienia:

-  Granica rezerwatu
-  Dane o charakterze katastralnym

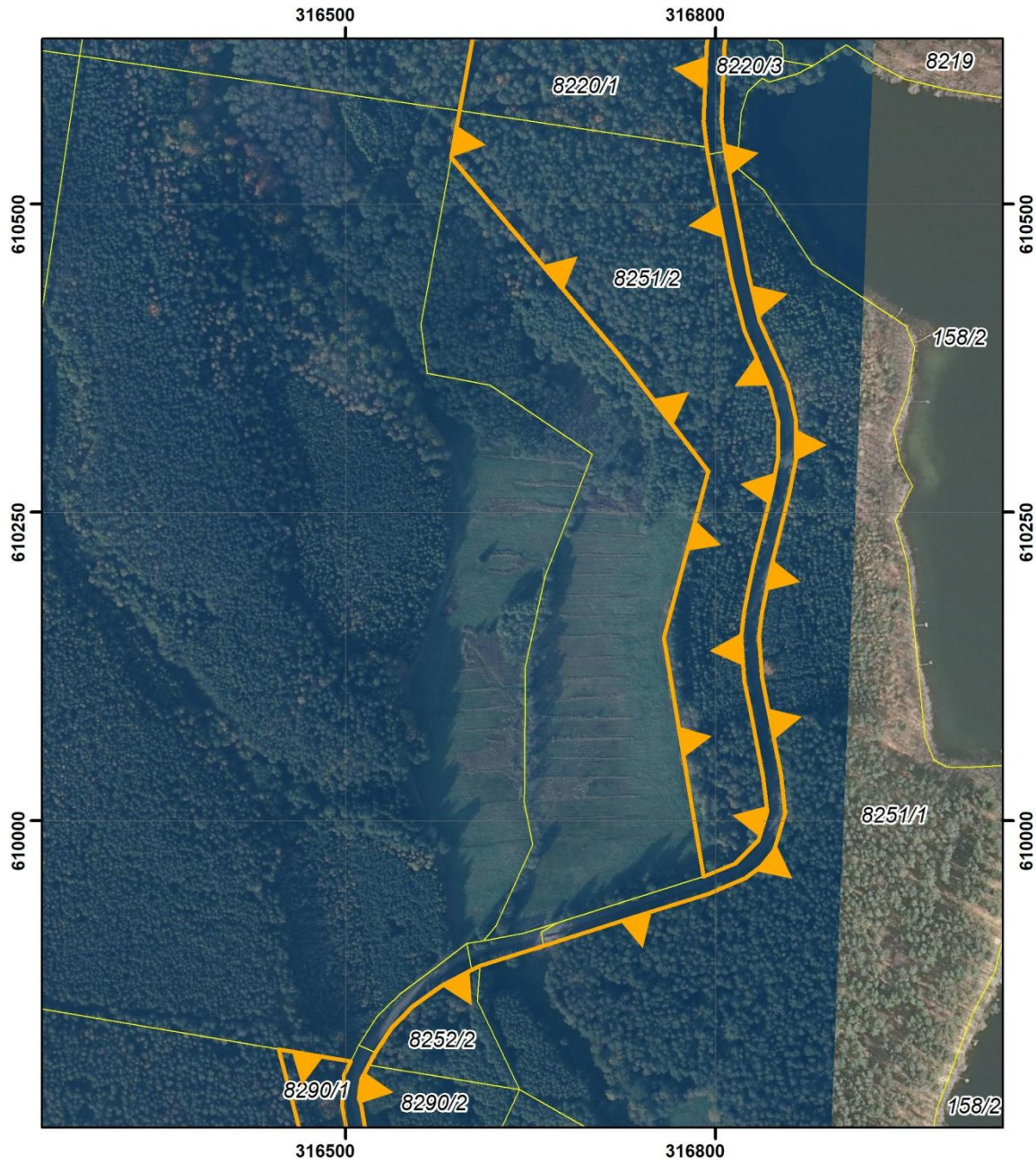
układ współrzędnych: PL-1992





- System Identyfikacji Działek Rolnych
 baza danych LPIS (08.04.2016 r.)
- Mapa topograficzna: Główny Urząd Geodezji i Kartografii
 usługa przeglądania (13.03.2018r.) aktualność podkładu (08.07.2013 r.)
- Ortofotomapa: Główny Urząd Geodezji i Kartografii
 usługa przeglądania (13.03.2018r.) aktualność podkładu (2010 r.)



POŁOŻENIE I PRZEBIEG GRANICY REZERWATU PRZYRODY
 "WIELKI BYTYŃ"
 ARKUSZ 38 Z 40



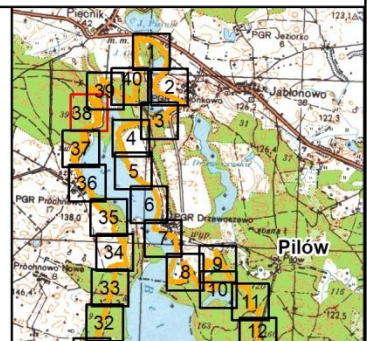
Objaśnienia:

-  Granica rezerwatu
-  Dane o charakterze katastralnym

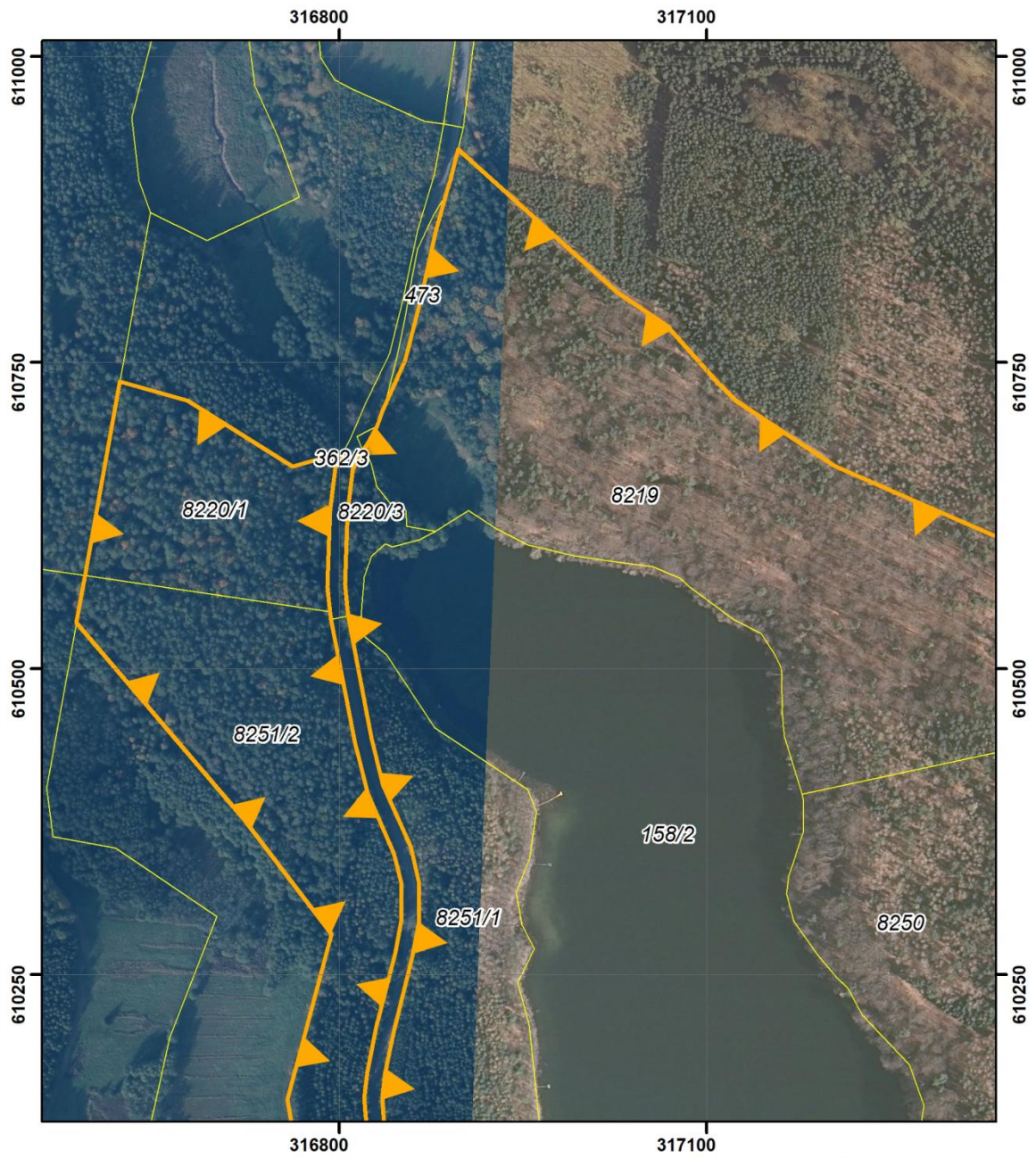
układ współrzędnych: PL-1992





- System Identyfikacji Działek Rolnych
baza danych LPIS (08.04.2016 r.)
- Mapa topograficzna: Główny Urząd Geodezji i Kartografii
usługa przeglądania (13.03.2018r.) aktualność podkładu (08.07.2013 r.)
- Ortofotomapa: Główny Urząd Geodezji i Kartografii
usługa przeglądania (13.03.2018r.) aktualność podkładu (2010 r.)



POŁOŻENIE I PRZEBIEG GRANICY REZERWATU PRZYRODY
"WIELKI BYTYŃ"
ARKUSZ 39 Z 40

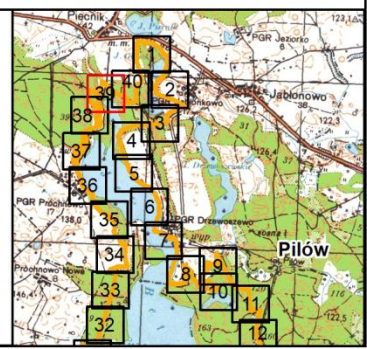


Objaśnienia:

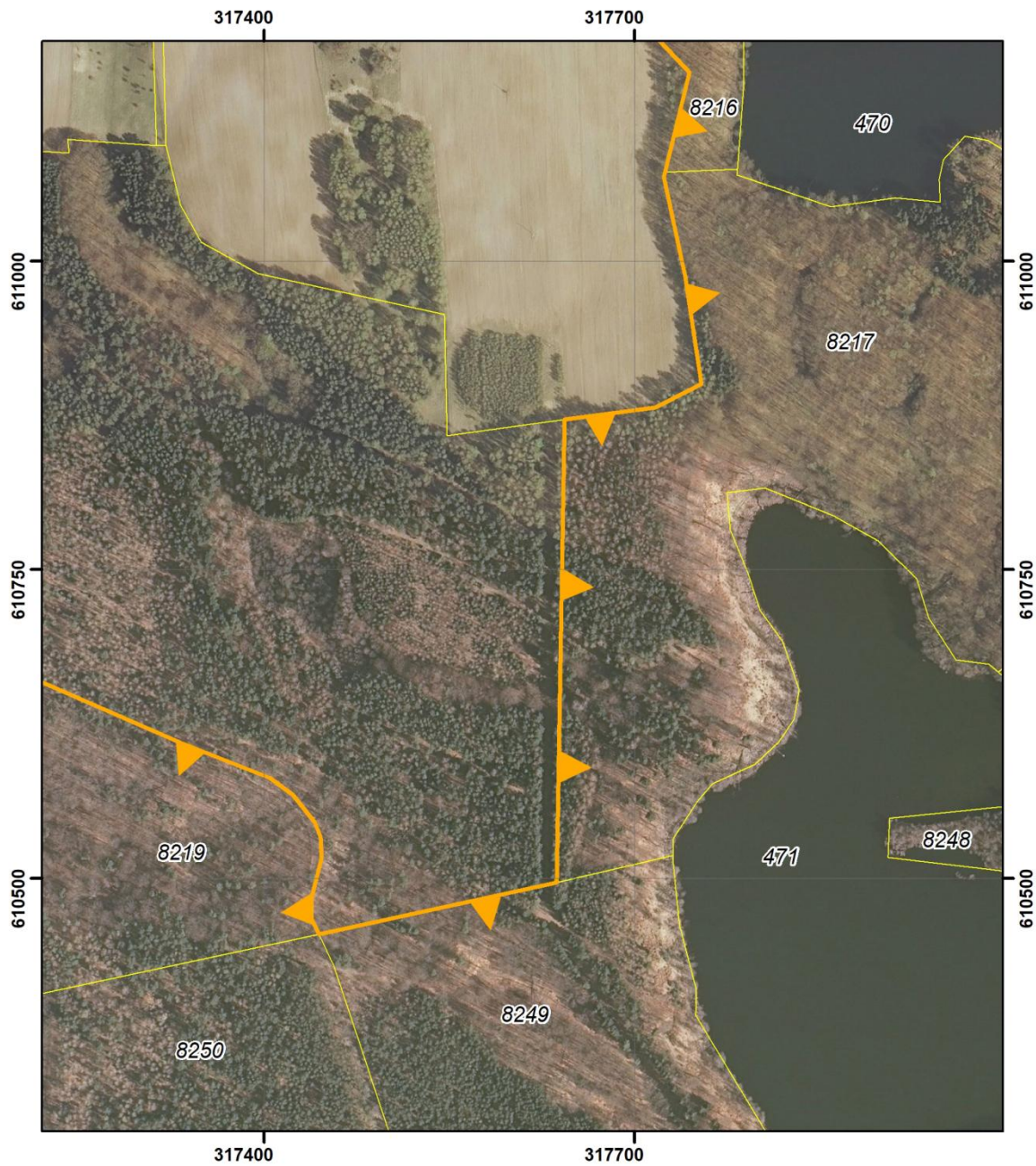
-  Granica rezerwatu
-  Dane o charakterze katastralnym

układ współrzędnych: PL-1992
0 75 150 m



- System Identyfikacji Działek Rolnych baza danych LPIS (08.04.2016 r.)
- Mapa topograficzna: Główny Urząd Geodezji i Kartografii usługa przeglądania (13.03.2018r.) aktualność podkładu (08.07.2013 r.)
- Ortofotomapa: Główny Urząd Geodezji i Kartografii usługa przeglądania (13.03.2018r.) aktualność podkładu (2010 r.)



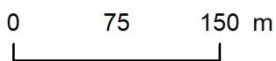
POŁOŻENIE I PRZEBIEG GRANICY REZERWATU PRZYRODY
 "WIELKI BYTYŃ"
 ARKUSZ 40 Z 40



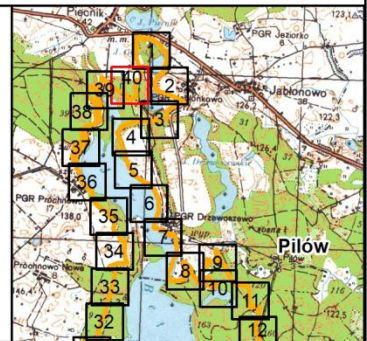
Objaśnienia:

-  Granica rezerwatu
-  Dane o charakterze katastralnym

układ współrzędnych: PL-1992



- System Identyfikacji Działek Rolnych
baza danych LPIS (08.04.2016 r.)
- Mapa topograficzna: Główny Urząd Geodezji i Kartografii
usługa przeglądania (13.03.2018r.) aktualność podkładu (08.07.2013 r.)
- Ortofotomapa: Główny Urząd Geodezji i Kartografii
usługa przeglądania (13.03.2018r.) aktualność podkładu (2010 r.)



Załącznik nr 2 do zarządzenia Regionalnego Dyrektora
Ochrony Środowiska w Szczecinie z dnia ... 2018 r. w
sprawie rezerwatu przyrody „Wielki Bytyń”

**Polozenie i przebieg granic rezerwatu w postaci współrzędnych punktów załamania granicy,
w układzie współrzędnych płaskich prostokątnych PL-1992.**

Lp.	X	Y	Komentarz	Lp.	X	Y	Komentarz
1	609814,74	316445,97	rezerwat - część 1	41	609510,90	316319,25	rezerwat - część 1
2	609804,81	316504,11	rezerwat - część 1	42	609503,48	316342,08	rezerwat - część 1
3	609794,04	316498,79	rezerwat - część 1	43	609520,67	316341,81	rezerwat - część 1
4	609768,77	316497,30	rezerwat - część 1	44	609493,34	316426,51	rezerwat - część 1
5	609732,23	316504,42	rezerwat - część 1	45	609639,11	316471,21	rezerwat - część 1
6	609698,64	316518,62	rezerwat - część 1	46	609717,98	316470,99	rezerwat - część 1
7	609661,44	316530,93	rezerwat - część 1	47	609814,74	316445,97	rezerwat - część 1
8	609641,50	316532,16	rezerwat - część 1	48	610719,06	316676,34	rezerwat - część 2
9	609613,17	316531,51	rezerwat - część 1	49	610665,24	316761,87	rezerwat - część 2
10	609577,13	316523,89	rezerwat - część 1	50	610677,11	316803,28	rezerwat - część 2
11	609521,69	316507,77	rezerwat - część 1	51	610665,89	316797,21	rezerwat - część 2
12	609509,21	316500,86	rezerwat - część 1	52	610628,81	316792,52	rezerwat - część 2
13	609476,86	316480,56	rezerwat - część 1	53	610566,89	316790,17	rezerwat - część 2
14	609412,30	316431,94	rezerwat - część 1	54	610546,37	316792,56	rezerwat - część 2
15	609341,28	316378,87	rezerwat - część 1	55	610540,36	316793,27	rezerwat - część 2
16	609324,77	316365,70	rezerwat - część 1	56	610440,01	316812,57	rezerwat - część 2
17	609304,19	316354,03	rezerwat - część 1	57	610397,77	316823,20	rezerwat - część 2
18	609282,59	316343,99	rezerwat - część 1	58	610349,42	316844,37	rezerwat - część 2
19	609261,99	316336,26	rezerwat - część 1	59	610324,17	316850,73	rezerwat - część 2
20	609205,06	316315,65	rezerwat - część 1	60	610295,67	316850,74	rezerwat - część 2
21	609166,29	316302,30	rezerwat - część 1	61	610268,13	316845,64	rezerwat - część 2
22	609153,85	316297,12	rezerwat - część 1	62	610207,01	316830,28	rezerwat - część 2
23	609107,17	316283,44	rezerwat - część 1	63	610170,74	316822,96	rezerwat - część 2
24	609081,81	316280,08	rezerwat - część 1	64	610149,27	316820,58	rezerwat - część 2
25	609134,31	316273,08	rezerwat - część 1	65	610113,12	316823,24	rezerwat - część 2
26	609176,54	316268,59	rezerwat - część 1	66	610091,19	316827,67	rezerwat - część 2
27	609208,21	316261,93	rezerwat - część 1	67	610035,11	316838,50	rezerwat - część 2
28	609222,59	316280,39	rezerwat - część 1	68	610007,28	316841,91	rezerwat - część 2
29	609253,61	316264,00	rezerwat - część 1	69	609983,90	316834,54	rezerwat - część 2
30	609298,89	316275,20	rezerwat - część 1	70	609965,55	316816,01	rezerwat - część 2
31	609307,11	316300,82	rezerwat - część 1	71	609954,66	316790,01	rezerwat - część 2
32	609323,80	316307,63	rezerwat - część 1	72	610148,21	316757,76	rezerwat - część 2
33	609332,20	316307,25	rezerwat - część 1	73	610283,27	316793,79	rezerwat - część 2
34	609348,07	316276,49	rezerwat - część 1	74	610377,76	316721,58	rezerwat - część 2
35	609358,55	316271,11	rezerwat - część 1	75	610537,85	316585,53	rezerwat - część 2
36	609374,09	316279,13	rezerwat - część 1	76	610576,11	316592,41	rezerwat - część 2
37	609409,72	316297,30	rezerwat - część 1	77	610734,40	316621,06	rezerwat - część 2
38	609452,01	316318,87	rezerwat - część 1	78	610719,06	316676,34	rezerwat - część 2
39	609473,08	316328,02	rezerwat - część 1	79	611811,14	317663,31	rezerwat - część 3
40	609481,87	316310,70	rezerwat - część 1	80	611801,34	317698,76	rezerwat - część 3

Lp.	X	Y	Komentarz	Lp.	X	Y	Komentarz
81	611800,07	317702,08	rezerwat - część 3	126	610270,90	318434,88	rezerwat - część 3
82	611821,20	317711,10	rezerwat - część 3	127	610258,68	318391,82	rezerwat - część 3
83	611820,81	317735,84	rezerwat - część 3	128	610238,87	318366,22	rezerwat - część 3
84	611796,49	317777,44	rezerwat - część 3	129	610198,89	318322,19	rezerwat - część 3
85	611780,02	317795,98	rezerwat - część 3	130	610172,76	318312,56	rezerwat - część 3
86	611772,75	317801,12	rezerwat - część 3	131	610145,21	318312,90	rezerwat - część 3
87	611743,89	317828,44	rezerwat - część 3	132	610059,56	318332,03	rezerwat - część 3
88	611745,53	317829,53	rezerwat - część 3	133	609964,28	317947,13	rezerwat - część 3
89	611743,17	317833,56	rezerwat - część 3	134	609958,52	317923,82	rezerwat - część 3
90	611751,71	317843,29	rezerwat - część 3	135	609961,79	317876,17	rezerwat - część 3
91	611773,27	317851,76	rezerwat - część 3	136	609964,71	317712,15	rezerwat - część 3
92	611782,47	317858,10	rezerwat - część 3	137	609966,82	317610,12	rezerwat - część 3
93	611789,61	317874,78	rezerwat - część 3	138	609963,07	317600,86	rezerwat - część 3
94	611798,00	317889,82	rezerwat - część 3	139	609907,59	317463,85	rezerwat - część 3
95	611777,49	317936,79	rezerwat - część 3	140	609897,26	317432,12	rezerwat - część 3
96	611761,23	317964,97	rezerwat - część 3	141	609869,41	317346,30	rezerwat - część 3
97	611762,89	317987,83	rezerwat - część 3	142	609855,65	317304,17	rezerwat - część 3
98	611755,82	318004,62	rezerwat - część 3	143	609813,48	317303,83	rezerwat - część 3
99	611739,48	318024,95	rezerwat - część 3	144	609796,76	317291,13	rezerwat - część 3
100	611676,10	318118,78	rezerwat - część 3	145	609769,75	317270,63	rezerwat - część 3
101	611671,11	318126,45	rezerwat - część 3	146	609735,28	317236,12	rezerwat - część 3
102	611647,69	318161,20	rezerwat - część 3	147	609727,47	317238,53	rezerwat - część 3
103	611516,47	318246,15	rezerwat - część 3	148	609598,08	317278,45	rezerwat - część 3
104	611499,45	318303,81	rezerwat - część 3	149	609546,69	317294,30	rezerwat - część 3
105	611421,76	318328,29	rezerwat - część 3	150	609361,85	317353,86	rezerwat - część 3
106	611283,44	318307,46	rezerwat - część 3	151	609156,80	317422,06	rezerwat - część 3
107	611213,48	318280,15	rezerwat - część 3	152	608954,45	317488,36	rezerwat - część 3
108	611064,68	318254,50	rezerwat - część 3	153	608928,91	317535,69	rezerwat - część 3
109	610980,37	318152,93	rezerwat - część 3	154	608851,79	317572,15	rezerwat - część 3
110	610965,42	318094,28	rezerwat - część 3	155	608783,98	317631,78	rezerwat - część 3
111	610832,79	318065,95	rezerwat - część 3	156	608726,78	317694,89	rezerwat - część 3
112	610718,47	318041,82	rezerwat - część 3	157	608707,00	317715,62	rezerwat - część 3
113	610708,62	318049,01	rezerwat - część 3	158	608669,90	317802,32	rezerwat - część 3
114	610637,80	318100,76	rezerwat - część 3	159	608654,14	317824,44	rezerwat - część 3
115	610583,91	318298,91	rezerwat - część 3	160	608624,20	317878,37	rezerwat - część 3
116	610529,10	318450,41	rezerwat - część 3	161	608593,65	317933,75	rezerwat - część 3
117	610456,87	318574,34	rezerwat - część 3	162	608562,33	317963,50	rezerwat - część 3
118	610391,52	318684,06	rezerwat - część 3	163	608512,85	318010,48	rezerwat - część 3
119	610383,87	318691,97	rezerwat - część 3	164	608424,35	318055,17	rezerwat - część 3
120	610386,71	318673,93	rezerwat - część 3	165	608411,58	318061,46	rezerwat - część 3
121	610413,12	318586,39	rezerwat - część 3	166	608398,19	318068,01	rezerwat - część 3
122	610412,68	318574,30	rezerwat - część 3	167	608384,09	318074,91	rezerwat - część 3
123	610405,99	318569,48	rezerwat - część 3	168	608368,73	318082,42	rezerwat - część 3
124	610402,84	318563,88	rezerwat - część 3	169	608352,30	318090,46	rezerwat - część 3
125	610285,47	318471,15	rezerwat - część 3	170	608327,33	318102,68	rezerwat - część 3

Lp.	X	Y	Komentarz	Lp.	X	Y	Komentarz
171	608301,42	318115,34	rezerwat - część 3	217	606500,54	318594,46	rezerwat - część 3
172	608291,18	318120,35	rezerwat - część 3	218	606554,32	318716,39	rezerwat - część 3
173	608260,97	318136,89	rezerwat - część 3	219	606917,02	318670,42	rezerwat - część 3
174	608261,18	318140,87	rezerwat - część 3	220	606795,67	318808,61	rezerwat - część 3
175	608125,89	318139,62	rezerwat - część 3	221	606758,71	318844,19	rezerwat - część 3
176	608041,47	318139,35	rezerwat - część 3	222	606727,37	318820,73	rezerwat - część 3
177	608028,79	318139,71	rezerwat - część 3	223	606644,60	318847,12	rezerwat - część 3
178	607991,66	318136,84	rezerwat - część 3	224	606627,92	318871,17	rezerwat - część 3
179	607972,03	318133,93	rezerwat - część 3	225	606522,98	318960,00	rezerwat - część 3
180	607974,20	318116,63	rezerwat - część 3	226	606497,54	318990,63	rezerwat - część 3
181	607970,68	318111,16	rezerwat - część 3	227	606467,77	318988,27	rezerwat - część 3
182	607933,93	318093,42	rezerwat - część 3	228	606442,89	319000,67	rezerwat - część 3
183	607905,93	318082,35	rezerwat - część 3	229	606401,94	319080,99	rezerwat - część 3
184	607897,94	318082,70	rezerwat - część 3	230	606407,74	319154,61	rezerwat - część 3
185	607832,55	318061,44	rezerwat - część 3	231	606382,92	319266,81	rezerwat - część 3
186	607816,80	318066,86	rezerwat - część 3	232	606348,68	319305,35	rezerwat - część 3
187	607804,19	318062,40	rezerwat - część 3	233	606352,70	319355,15	rezerwat - część 3
188	607782,78	318054,77	rezerwat - część 3	234	606377,96	319391,64	rezerwat - część 3
189	607767,58	318049,36	rezerwat - część 3	235	606402,94	319399,75	rezerwat - część 3
190	607759,24	318046,38	rezerwat - część 3	236	606427,59	319393,23	rezerwat - część 3
191	607710,29	318033,89	rezerwat - część 3	237	606458,94	319378,89	rezerwat - część 3
192	607670,81	318024,74	rezerwat - część 3	238	606468,88	319361,20	rezerwat - część 3
193	607634,28	318052,94	rezerwat - część 3	239	606486,55	319292,56	rezerwat - część 3
194	607634,18	318116,21	rezerwat - część 3	240	606511,30	319268,78	rezerwat - część 3
195	607598,11	318155,92	rezerwat - część 3	241	606540,77	319235,68	rezerwat - część 3
196	607596,05	318189,40	rezerwat - część 3	242	606560,15	319212,32	rezerwat - część 3
197	607591,37	318239,23	rezerwat - część 3	243	606567,14	319200,64	rezerwat - część 3
198	607581,14	318279,32	rezerwat - część 3	244	606565,50	319159,65	rezerwat - część 3
199	607532,01	318332,67	rezerwat - część 3	245	606557,22	319124,02	rezerwat - część 3
200	607531,48	318340,13	rezerwat - część 3	246	606577,46	319089,55	rezerwat - część 3
201	607505,25	318360,14	rezerwat - część 3	247	606588,58	319063,18	rezerwat - część 3
202	607500,34	318363,93	rezerwat - część 3	248	606581,87	319057,43	rezerwat - część 3
203	607473,10	318375,09	rezerwat - część 3	249	606580,95	319051,10	rezerwat - część 3
204	607522,22	318425,17	rezerwat - część 3	250	606630,20	319045,61	rezerwat - część 3
205	607473,19	318494,54	rezerwat - część 3	251	606668,55	319060,21	rezerwat - część 3
206	607450,79	318507,24	rezerwat - część 3	252	606696,92	319099,18	rezerwat - część 3
207	607289,21	318515,34	rezerwat - część 3	253	606719,18	319118,52	rezerwat - część 3
208	607046,92	318527,97	rezerwat - część 3	254	606726,08	319150,04	rezerwat - część 3
209	607045,89	318488,10	rezerwat - część 3	255	606734,18	319154,74	rezerwat - część 3
210	606967,63	318449,45	rezerwat - część 3	256	606752,52	319165,42	rezerwat - część 3
211	606857,16	318433,02	rezerwat - część 3	257	606780,59	319189,36	rezerwat - część 3
212	606776,82	318408,55	rezerwat - część 3	258	606811,67	319204,49	rezerwat - część 3
213	606680,14	318350,86	rezerwat - część 3	259	606824,04	319206,14	rezerwat - część 3
214	606606,77	318355,22	rezerwat - część 3	260	606863,80	319202,99	rezerwat - część 3
215	606500,60	318383,90	rezerwat - część 3	261	606879,68	319171,93	rezerwat - część 3
216	606500,54	318586,96	rezerwat - część 3	262	606895,97	319165,88	rezerwat - część 3

Lp.	X	Y	Komentarz	Lp.	X	Y	Komentarz
263	606914,41	319168,81	rezerwat - część 3	309	604936,30	320462,04	rezerwat - część 3
264	606921,18	319166,70	rezerwat - część 3	310	604673,39	320576,47	rezerwat - część 3
265	606949,60	319163,31	rezerwat - część 3	311	604645,42	320572,13	rezerwat - część 3
266	606961,39	319165,67	rezerwat - część 3	312	604528,63	320525,78	rezerwat - część 3
267	606971,38	319179,85	rezerwat - część 3	313	604501,89	320523,71	rezerwat - część 3
268	606964,74	319205,05	rezerwat - część 3	314	604144,85	320576,52	rezerwat - część 3
269	606919,18	319263,65	rezerwat - część 3	315	604070,72	320593,91	rezerwat - część 3
270	606913,73	319266,47	rezerwat - część 3	316	604065,10	320596,41	rezerwat - część 3
271	606915,65	319272,23	rezerwat - część 3	317	604062,25	320593,59	rezerwat - część 3
272	606919,39	319289,42	rezerwat - część 3	318	604045,86	320545,68	rezerwat - część 3
273	606939,75	319337,06	rezerwat - część 3	319	604032,16	320508,55	rezerwat - część 3
274	606939,74	319350,59	rezerwat - część 3	320	603978,43	320511,87	rezerwat - część 3
275	606918,18	319392,61	rezerwat - część 3	321	603963,39	320510,68	rezerwat - część 3
276	606910,09	319410,55	rezerwat - część 3	322	603881,29	320504,07	rezerwat - część 3
277	606912,57	319421,18	rezerwat - część 3	323	603809,20	320519,74	rezerwat - część 3
278	606929,26	319427,40	rezerwat - część 3	324	603760,05	320530,48	rezerwat - część 3
279	606983,78	319393,14	rezerwat - część 3	325	603755,68	320531,35	rezerwat - część 3
280	607099,74	319379,47	rezerwat - część 3	326	603710,89	320526,44	rezerwat - część 3
281	607130,26	319377,40	rezerwat - część 3	327	603551,96	320527,88	rezerwat - część 3
282	607173,34	319388,55	rezerwat - część 3	328	603438,84	320580,93	rezerwat - część 3
283	607183,46	319390,92	rezerwat - część 3	329	603391,73	320638,63	rezerwat - część 3
284	607177,14	319396,40	rezerwat - część 3	330	603353,48	320655,29	rezerwat - część 3
285	607155,18	319410,51	rezerwat - część 3	331	603332,00	320666,85	rezerwat - część 3
286	607057,27	319447,98	rezerwat - część 3	332	603310,98	320681,26	rezerwat - część 3
287	606939,80	319503,94	rezerwat - część 3	333	603275,38	320705,70	rezerwat - część 3
288	606705,51	319618,70	rezerwat - część 3	334	603220,25	320732,89	rezerwat - część 3
289	606583,72	319680,65	rezerwat - część 3	335	603202,04	320794,36	rezerwat - część 3
290	606523,87	319705,19	rezerwat - część 3	336	603192,01	320813,09	rezerwat - część 3
291	606465,20	319762,33	rezerwat - część 3	337	603185,41	320825,43	rezerwat - część 3
292	606404,08	319779,30	rezerwat - część 3	338	603180,03	320859,47	rezerwat - część 3
293	606384,57	320079,72	rezerwat - część 3	339	603168,14	320887,43	rezerwat - część 3
294	606233,48	320104,46	rezerwat - część 3	340	603130,03	320908,55	rezerwat - część 3
295	606179,98	320110,57	rezerwat - część 3	341	603082,56	320960,43	rezerwat - część 3
296	606016,74	320129,38	rezerwat - część 3	342	603067,35	320989,24	rezerwat - część 3
297	606001,32	320130,61	rezerwat - część 3	343	603084,95	321017,25	rezerwat - część 3
298	605919,72	320123,82	rezerwat - część 3	344	603006,28	320956,55	rezerwat - część 3
299	605906,02	320159,34	rezerwat - część 3	345	602944,98	320926,94	rezerwat - część 3
300	605954,52	320191,26	rezerwat - część 3	346	602920,04	320908,16	rezerwat - część 3
301	605922,98	320352,64	rezerwat - część 3	347	602904,19	320887,47	rezerwat - część 3
302	605625,24	320269,43	rezerwat - część 3	348	602904,54	320883,44	rezerwat - część 3
303	605588,94	320257,68	rezerwat - część 3	349	602913,79	320842,03	rezerwat - część 3
304	605539,52	320243,46	rezerwat - część 3	350	602941,41	320810,92	rezerwat - część 3
305	605499,49	320239,98	rezerwat - część 3	351	602959,40	320797,38	rezerwat - część 3
306	605402,02	320239,49	rezerwat - część 3	352	602973,27	320769,44	rezerwat - część 3
307	605310,06	320300,50	rezerwat - część 3	353	603007,89	320723,50	rezerwat - część 3
308	605100,31	320385,27	rezerwat - część 3	354	603025,18	320666,59	rezerwat - część 3

Lp.	X	Y	Komentarz	Lp.	X	Y	Komentarz
355	603025,40	320658,51	rezerwat - część 3	401	604015,78	319725,50	rezerwat - część 3
356	603020,48	320604,56	rezerwat - część 3	402	604027,67	319704,11	rezerwat - część 3
357	603020,25	320579,08	rezerwat - część 3	403	604024,40	319687,59	rezerwat - część 3
358	603024,89	320540,64	rezerwat - część 3	404	604046,78	319668,05	rezerwat - część 3
359	603029,26	320520,05	rezerwat - część 3	405	604064,13	319652,87	rezerwat - część 3
360	603034,37	320507,58	rezerwat - część 3	406	604082,61	319622,27	rezerwat - część 3
361	603050,48	320484,93	rezerwat - część 3	407	604105,41	319584,47	rezerwat - część 3
362	603084,53	320459,22	rezerwat - część 3	408	604120,12	319540,71	rezerwat - część 3
363	603098,47	320420,32	rezerwat - część 3	409	604111,53	319469,00	rezerwat - część 3
364	603121,13	320393,09	rezerwat - część 3	410	604155,13	319353,11	rezerwat - część 3
365	603124,96	320366,53	rezerwat - część 3	411	604140,89	319339,44	rezerwat - część 3
366	603143,42	320331,52	rezerwat - część 3	412	604124,55	319289,16	rezerwat - część 3
367	603194,91	320295,35	rezerwat - część 3	413	604110,75	319209,85	rezerwat - część 3
368	603218,10	320285,27	rezerwat - część 3	414	604097,28	319172,89	rezerwat - część 3
369	603254,27	320285,10	rezerwat - część 3	415	604104,61	319135,96	rezerwat - część 3
370	603280,40	320260,68	rezerwat - część 3	416	604103,39	319117,64	rezerwat - część 3
371	603280,13	320242,78	rezerwat - część 3	417	604089,95	319085,60	rezerwat - część 3
372	603314,73	320243,25	rezerwat - część 3	418	604089,03	319072,47	rezerwat - część 3
373	603348,93	320227,00	rezerwat - część 3	419	604109,19	319035,54	rezerwat - część 3
374	603357,82	320223,00	rezerwat - część 3	420	604112,55	318941,23	rezerwat - część 3
375	603386,09	320211,83	rezerwat - część 3	421	604117,82	318921,17	rezerwat - część 3
376	603440,60	320212,06	rezerwat - część 3	422	604138,83	318877,94	rezerwat - część 3
377	603462,79	320212,84	rezerwat - część 3	423	604210,80	318801,96	rezerwat - część 3
378	603497,34	320208,11	rezerwat - część 3	424	604242,06	318773,80	rezerwat - część 3
379	603538,22	320213,60	rezerwat - część 3	425	604217,52	318740,20	rezerwat - część 3
380	603618,24	320188,95	rezerwat - część 3	426	604060,66	318514,27	rezerwat - część 3
381	603668,87	320172,89	rezerwat - część 3	427	603965,80	318461,83	rezerwat - część 3
382	603671,30	320156,87	rezerwat - część 3	428	603913,30	318411,71	rezerwat - część 3
383	603682,25	320153,64	rezerwat - część 3	429	603883,14	318383,87	rezerwat - część 3
384	603704,99	320171,25	rezerwat - część 3	430	603880,30	318381,25	rezerwat - część 3
385	603733,58	320158,25	rezerwat - część 3	431	603830,67	318366,07	rezerwat - część 3
386	603822,15	320133,52	rezerwat - część 3	432	603686,27	318453,25	rezerwat - część 3
387	603821,68	320113,15	rezerwat - część 3	433	603601,90	318486,45	rezerwat - część 3
388	603852,47	320075,17	rezerwat - część 3	434	603547,91	318515,90	rezerwat - część 3
389	603865,29	320059,78	rezerwat - część 3	435	603544,53	318512,71	rezerwat - część 3
390	603894,72	320023,80	rezerwat - część 3	436	603423,70	318571,49	rezerwat - część 3
391	603902,64	319972,04	rezerwat - część 3	437	603418,51	318574,08	rezerwat - część 3
392	603914,10	319927,38	rezerwat - część 3	438	603345,22	318607,00	rezerwat - część 3
393	603953,98	319896,14	rezerwat - część 3	439	603334,63	318583,99	rezerwat - część 3
394	603954,06	319887,92	rezerwat - część 3	440	603305,89	318539,43	rezerwat - część 3
395	603954,44	319850,38	rezerwat - część 3	441	603302,29	318527,28	rezerwat - część 3
396	603960,71	319832,29	rezerwat - część 3	442	603284,01	318504,17	rezerwat - część 3
397	603977,20	319784,75	rezerwat - część 3	443	603257,99	318476,65	rezerwat - część 3
398	603995,77	319780,43	rezerwat - część 3	444	603213,97	318486,23	rezerwat - część 3
399	604023,94	319773,88	rezerwat - część 3	445	603186,85	318462,62	rezerwat - część 3
400	604011,40	319733,39	rezerwat - część 3	446	603181,74	318443,30	rezerwat - część 3

Lp.	X	Y	Komentarz	Lp.	X	Y	Komentarz
447	603178,28	318373,40	rezerwat - część 3	493	602212,98	317999,13	rezerwat - część 3
448	603189,22	318351,33	rezerwat - część 3	494	602204,79	317983,84	rezerwat - część 3
449	603215,84	318295,54	rezerwat - część 3	495	602203,10	317929,27	rezerwat - część 3
450	603229,66	318284,37	rezerwat - część 3	496	602199,76	317911,05	rezerwat - część 3
451	603243,71	318265,85	rezerwat - część 3	497	602189,09	317885,86	rezerwat - część 3
452	603241,29	318237,75	rezerwat - część 3	498	602175,60	317868,12	rezerwat - część 3
453	603218,24	318200,50	rezerwat - część 3	499	602173,91	317857,01	rezerwat - część 3
454	603172,51	318103,85	rezerwat - część 3	500	602173,64	317850,25	rezerwat - część 3
455	603163,24	318092,53	rezerwat - część 3	501	602183,26	317830,39	rezerwat - część 3
456	603140,99	318087,97	rezerwat - część 3	502	602193,73	317796,42	rezerwat - część 3
457	603112,87	318074,16	rezerwat - część 3	503	602188,03	317786,43	rezerwat - część 3
458	603091,86	318060,80	rezerwat - część 3	504	602104,81	317745,24	rezerwat - część 3
459	603026,28	318068,38	rezerwat - część 3	505	602047,71	317738,97	rezerwat - część 3
460	602984,80	318057,64	rezerwat - część 3	506	602008,39	317738,86	rezerwat - część 3
461	602918,04	318110,25	rezerwat - część 3	507	601981,80	317731,48	rezerwat - część 3
462	602899,69	318134,94	rezerwat - część 3	508	601964,10	317723,13	rezerwat - część 3
463	602822,36	318214,36	rezerwat - część 3	509	601925,21	317689,59	rezerwat - część 3
464	602796,85	318236,84	rezerwat - część 3	510	601918,73	317675,41	rezerwat - część 3
465	602776,14	318259,78	rezerwat - część 3	511	601909,28	317661,38	rezerwat - część 3
466	602747,49	318304,29	rezerwat - część 3	512	601893,72	317646,19	rezerwat - część 3
467	602746,29	318325,61	rezerwat - część 3	513	601883,35	317639,27	rezerwat - część 3
468	602748,74	318342,27	rezerwat - część 3	514	601869,00	317633,71	rezerwat - część 3
469	602754,65	318361,65	rezerwat - część 3	515	601846,21	317631,36	rezerwat - część 3
470	602764,88	318373,03	rezerwat - część 3	516	601866,68	317611,29	rezerwat - część 3
471	602721,34	318359,13	rezerwat - część 3	517	601883,39	317602,41	rezerwat - część 3
472	602643,25	318294,52	rezerwat - część 3	518	601885,59	317549,23	rezerwat - część 3
473	602630,95	318277,23	rezerwat - część 3	519	601889,72	317497,68	rezerwat - część 3
474	602611,76	318242,28	rezerwat - część 3	520	601904,06	317469,55	rezerwat - część 3
475	602593,24	318219,15	rezerwat - część 3	521	601900,83	317455,91	rezerwat - część 3
476	602566,69	318192,61	rezerwat - część 3	522	601853,90	317370,25	rezerwat - część 3
477	602544,79	318176,01	rezerwat - część 3	523	601852,40	317359,20	rezerwat - część 3
478	602531,14	318172,19	rezerwat - część 3	524	601861,10	317338,66	rezerwat - część 3
479	602511,30	318169,19	rezerwat - część 3	525	601846,38	317315,86	rezerwat - część 3
480	602486,96	318169,98	rezerwat - część 3	526	601838,64	317263,08	rezerwat - część 3
481	602468,18	318182,47	rezerwat - część 3	527	601829,61	317217,68	rezerwat - część 3
482	602449,00	318191,05	rezerwat - część 3	528	601832,95	317182,37	rezerwat - część 3
483	602414,83	318191,57	rezerwat - część 3	529	601817,04	317150,32	rezerwat - część 3
484	602393,77	318188,28	rezerwat - część 3	530	601801,81	317100,40	rezerwat - część 3
485	602388,97	318184,22	rezerwat - część 3	531	601785,21	317060,75	rezerwat - część 3
486	602353,56	318152,25	rezerwat - część 3	532	601769,71	317040,26	rezerwat - część 3
487	602288,79	318095,14	rezerwat - część 3	533	601758,12	317028,38	rezerwat - część 3
488	602284,49	318081,75	rezerwat - część 3	534	601718,58	317008,50	rezerwat - część 3
489	602275,87	318064,55	rezerwat - część 3	535	601702,86	317002,10	rezerwat - część 3
490	602261,68	318044,98	rezerwat - część 3	536	601668,94	317000,21	rezerwat - część 3
491	602257,71	318037,25	rezerwat - część 3	537	601667,77	316995,14	rezerwat - część 3
492	602253,43	318024,84	rezerwat - część 3	538	601646,17	316901,83	rezerwat - część 3

Lp.	X	Y	Komentarz	Lp.	X	Y	Komentarz
539	601604,11	316684,62	rezerwat - część 3	585	601280,42	314584,26	rezerwat - część 3
540	601616,46	316686,70	rezerwat - część 3	586	601352,60	314644,16	rezerwat - część 3
541	601621,28	316682,50	rezerwat - część 3	587	601389,39	314830,78	rezerwat - część 3
542	601745,11	316580,75	rezerwat - część 3	588	601492,22	314834,54	rezerwat - część 3
543	601786,57	316586,99	rezerwat - część 3	589	601608,49	314897,74	rezerwat - część 3
544	601823,14	316555,88	rezerwat - część 3	590	601820,56	315018,63	rezerwat - część 3
545	601906,93	316476,66	rezerwat - część 3	591	601916,11	315038,80	rezerwat - część 3
546	601979,38	316351,32	rezerwat - część 3	592	602060,96	315098,41	rezerwat - część 3
547	601985,22	316341,22	rezerwat - część 3	593	602029,18	315149,18	rezerwat - część 3
548	601911,12	316220,60	rezerwat - część 3	594	602035,89	315161,92	rezerwat - część 3
549	601858,02	316157,20	rezerwat - część 3	595	602057,17	315202,34	rezerwat - część 3
550	601765,88	316109,12	rezerwat - część 3	596	602103,10	315345,84	rezerwat - część 3
551	601640,70	316045,34	rezerwat - część 3	597	602092,16	315542,53	rezerwat - część 3
552	601549,70	315999,21	rezerwat - część 3	598	602065,90	315651,49	rezerwat - część 3
553	601580,70	315935,41	rezerwat - część 3	599	602148,35	315738,08	rezerwat - część 3
554	601535,87	315859,11	rezerwat - część 3	600	602233,70	315822,28	rezerwat - część 3
555	601508,37	315802,97	rezerwat - część 3	601	602199,61	315880,44	rezerwat - część 3
556	601486,02	315757,37	rezerwat - część 3	602	602148,55	315928,78	rezerwat - część 3
557	601484,26	315753,77	rezerwat - część 3	603	602239,51	316062,77	rezerwat - część 3
558	601473,70	315732,22	rezerwat - część 3	604	602361,18	316156,08	rezerwat - część 3
559	601390,44	315522,48	rezerwat - część 3	605	602385,46	316181,90	rezerwat - część 3
560	601327,91	315376,11	rezerwat - część 3	606	602420,43	316193,68	rezerwat - część 3
561	601353,19	315276,08	rezerwat - część 3	607	602447,32	316224,00	rezerwat - część 3
562	601298,05	315194,16	rezerwat - część 3	608	602427,87	316256,33	rezerwat - część 3
563	601229,71	315125,93	rezerwat - część 3	609	602442,69	316286,86	rezerwat - część 3
564	601169,19	315055,56	rezerwat - część 3	610	602472,85	316312,12	rezerwat - część 3
565	601088,20	315024,79	rezerwat - część 3	611	602484,59	316332,28	rezerwat - część 3
566	601087,82	315022,83	rezerwat - część 3	612	602487,66	316347,42	rezerwat - część 3
567	601086,35	315014,97	rezerwat - część 3	613	602493,89	316367,62	rezerwat - część 3
568	601062,04	314886,54	rezerwat - część 3	614	602479,20	316407,05	rezerwat - część 3
569	600956,79	314860,44	rezerwat - część 3	615	602489,11	316476,26	rezerwat - część 3
570	600938,80	314846,16	rezerwat - część 3	616	602508,37	316517,02	rezerwat - część 3
571	601010,05	314554,58	rezerwat - część 3	617	602542,13	316574,02	rezerwat - część 3
572	601011,24	314521,39	rezerwat - część 3	618	602629,35	316652,02	rezerwat - część 3
573	601007,74	314479,00	rezerwat - część 3	619	602642,65	316686,85	rezerwat - część 3
574	600946,72	314371,29	rezerwat - część 3	620	602663,02	316740,22	rezerwat - część 3
575	600942,15	314350,33	rezerwat - część 3	621	602675,24	316795,65	rezerwat - część 3
576	600945,59	314298,42	rezerwat - część 3	622	602670,70	316879,47	rezerwat - część 3
577	600961,45	314195,51	rezerwat - część 3	623	602677,07	316927,94	rezerwat - część 3
578	600974,94	314172,16	rezerwat - część 3	624	602677,53	316943,93	rezerwat - część 3
579	601027,14	314117,30	rezerwat - część 3	625	602692,84	316989,57	rezerwat - część 3
580	601110,55	314050,26	rezerwat - część 3	626	602753,40	317026,80	rezerwat - część 3
581	601180,32	314336,58	rezerwat - część 3	627	602812,33	317054,50	rezerwat - część 3
582	601123,39	314346,00	rezerwat - część 3	628	602848,81	317095,73	rezerwat - część 3
583	601215,29	314464,65	rezerwat - część 3	629	602852,95	317051,68	rezerwat - część 3
584	601303,70	314504,22	rezerwat - część 3	630	602879,86	316998,01	rezerwat - część 3

Lp.	X	Y	Komentarz	Lp.	X	Y	Komentarz
631	602881,63	317100,61	rezerwat - część 3	677	606960,01	317416,30	rezerwat - część 3
632	603042,38	317104,13	rezerwat - część 3	678	607020,59	317399,84	rezerwat - część 3
633	603263,46	317142,72	rezerwat - część 3	679	607050,01	317397,30	rezerwat - część 3
634	603270,01	317160,40	rezerwat - część 3	680	607071,33	317391,80	rezerwat - część 3
635	603746,88	316981,26	rezerwat - część 3	681	607091,06	317387,71	rezerwat - część 3
636	603767,85	316972,52	rezerwat - część 3	682	607130,62	317387,36	rezerwat - część 3
637	603824,05	316939,54	rezerwat - część 3	683	607162,81	317393,06	rezerwat - część 3
638	603873,99	316920,20	rezerwat - część 3	684	607224,77	317401,58	rezerwat - część 3
639	603889,08	316923,74	rezerwat - część 3	685	607320,27	317399,31	rezerwat - część 3
640	603894,76	316920,13	rezerwat - część 3	686	607355,73	317397,57	rezerwat - część 3
641	603780,96	316628,49	rezerwat - część 3	687	607355,38	317347,68	rezerwat - część 3
642	604182,67	316479,49	rezerwat - część 3	688	607373,21	317305,35	rezerwat - część 3
643	604194,83	316517,86	rezerwat - część 3	689	607490,92	317260,60	rezerwat - część 3
644	604258,24	316538,75	rezerwat - część 3	690	607525,48	317248,89	rezerwat - część 3
645	604292,95	316552,48	rezerwat - część 3	691	607563,65	317168,00	rezerwat - część 3
646	604364,52	316581,10	rezerwat - część 3	692	607645,53	317145,51	rezerwat - część 3
647	604392,35	316587,09	rezerwat - część 3	693	607665,54	317145,78	rezerwat - część 3
648	604458,65	316585,86	rezerwat - część 3	694	607698,09	317174,23	rezerwat - część 3
649	604699,20	316594,01	rezerwat - część 3	695	607786,38	317140,78	rezerwat - część 3
650	604700,76	316609,86	rezerwat - część 3	696	607855,99	317107,79	rezerwat - część 3
651	604739,06	316602,05	rezerwat - część 3	697	607895,99	317089,55	rezerwat - część 3
652	604809,49	316580,82	rezerwat - część 3	698	607912,63	317045,99	rezerwat - część 3
653	604872,67	316527,47	rezerwat - część 3	699	607923,54	317037,24	rezerwat - część 3
654	604898,16	316508,42	rezerwat - część 3	700	607941,04	317033,67	rezerwat - część 3
655	604930,78	316496,54	rezerwat - część 3	701	607969,27	317061,15	rezerwat - część 3
656	605019,94	316478,18	rezerwat - część 3	702	608040,56	316932,93	rezerwat - część 3
657	605104,81	316465,71	rezerwat - część 3	703	608086,64	316857,84	rezerwat - część 3
658	605174,91	316456,57	rezerwat - część 3	704	608178,16	316759,67	rezerwat - część 3
659	605126,33	316533,85	rezerwat - część 3	705	608220,50	316746,52	rezerwat - część 3
660	605072,35	316679,70	rezerwat - część 3	706	608244,93	316723,42	rezerwat - część 3
661	605214,27	316728,66	rezerwat - część 3	707	608258,62	316711,03	rezerwat - część 3
662	605201,59	316768,57	rezerwat - część 3	708	608274,36	316695,90	rezerwat - część 3
663	605653,07	316905,55	rezerwat - część 3	709	608328,67	316670,07	rezerwat - część 3
664	606241,14	317088,03	rezerwat - część 3	710	608359,39	316664,41	rezerwat - część 3
665	606230,72	317130,35	rezerwat - część 3	711	608462,89	316694,35	rezerwat - część 3
666	606256,65	317136,15	rezerwat - część 3	712	608475,53	316657,97	rezerwat - część 3
667	606266,85	317097,44	rezerwat - część 3	713	608503,21	316617,66	rezerwat - część 3
668	606735,54	317193,50	rezerwat - część 3	714	608553,98	316569,98	rezerwat - część 3
669	606769,54	317039,82	rezerwat - część 3	715	608576,95	316541,90	rezerwat - część 3
670	606817,07	317063,11	rezerwat - część 3	716	608598,20	316497,04	rezerwat - część 3
671	606827,92	317080,68	rezerwat - część 3	717	608667,32	316443,34	rezerwat - część 3
672	606854,64	317154,99	rezerwat - część 3	718	608727,23	316430,61	rezerwat - część 3
673	606873,30	317222,21	rezerwat - część 3	719	608786,93	316422,97	rezerwat - część 3
674	606882,13	317322,21	rezerwat - część 3	720	608852,29	316425,51	rezerwat - część 3
675	606879,60	317388,96	rezerwat - część 3	721	608948,81	316350,47	rezerwat - część 3
676	606871,90	317446,43	rezerwat - część 3	722	609056,72	316353,10	rezerwat - część 3

Lp.	X	Y	Komentarz	Lp.	X	Y	Komentarz
723	609155,76	316336,66	rezerwat - część 3	769	610443,08	316826,45	rezerwat - część 3
724	609162,06	316316,12	rezerwat - część 3	770	610543,00	316807,26	rezerwat - część 3
725	609200,29	316329,26	rezerwat - część 3	771	610569,18	316804,57	rezerwat - część 3
726	609257,14	316349,68	rezerwat - część 3	772	610627,87	316806,95	rezerwat - część 3
727	609277,72	316357,45	rezerwat - część 3	773	610662,98	316811,26	rezerwat - część 3
728	609297,28	316366,64	rezerwat - część 3	774	610678,36	316818,94	rezerwat - część 3
729	609332,68	316390,43	rezerwat - część 3	775	610680,19	316820,74	rezerwat - część 3
730	609404,10	316443,55	rezerwat - część 3	776	610683,28	316822,87	rezerwat - część 3
731	609468,19	316491,79	rezerwat - część 3	777	610698,20	316830,93	rezerwat - część 3
732	609502,50	316513,75	rezerwat - część 3	778	610710,49	316835,39	rezerwat - część 3
733	609517,70	316521,51	rezerwat - część 3	779	610751,78	316853,91	rezerwat - część 3
734	609572,97	316537,91	rezerwat - część 3	780	610801,59	316866,69	rezerwat - część 3
735	609611,88	316546,62	rezerwat - część 3	781	610855,42	316878,26	rezerwat - część 3
736	609642,25	316546,56	rezerwat - część 3	782	610886,41	316887,05	rezerwat - część 3
737	609664,76	316545,00	rezerwat - część 3	783	610900,56	316891,05	rezerwat - część 3
738	609703,97	316532,01	rezerwat - część 3	784	610924,42	316896,82	rezerwat - część 3
739	609735,97	316518,39	rezerwat - część 3	785	610807,51	317026,88	rezerwat - część 3
740	609768,77	316512,98	rezerwat - część 3	786	610780,30	317067,09	rezerwat - część 3
741	609774,71	316510,60	rezerwat - część 3	787	610732,65	317109,71	rezerwat - część 3
742	609790,75	316512,87	rezerwat - część 3	788	610718,27	317124,40	rezerwat - część 3
743	609801,96	316518,84	rezerwat - część 3	789	610665,70	317204,41	rezerwat - część 3
744	609812,04	316524,20	rezerwat - część 3	790	610609,75	317332,32	rezerwat - część 3
745	609832,12	316537,24	rezerwat - część 3	791	610581,37	317404,40	rezerwat - część 3
746	609849,23	316554,31	rezerwat - część 3	792	610567,67	317423,06	rezerwat - część 3
747	609866,46	316578,08	rezerwat - część 3	793	610545,22	317441,00	rezerwat - część 3
748	609879,17	316602,18	rezerwat - część 3	794	610533,66	317445,48	rezerwat - część 3
749	609882,58	316608,68	rezerwat - część 3	795	610516,70	317446,37	rezerwat - część 3
750	609894,75	316647,89	rezerwat - część 3	796	610484,42	317438,39	rezerwat - część 3
751	609898,67	316660,25	rezerwat - część 3	797	610467,04	317438,13	rezerwat - część 3
752	609921,32	316731,60	rezerwat - część 3	798	610454,51	317444,19	rezerwat - część 3
753	609940,93	316794,30	rezerwat - część 3	799	610496,80	317636,67	rezerwat - część 3
754	609953,37	316823,94	rezerwat - część 3	800	610871,64	317643,07	rezerwat - część 3
755	609963,02	316836,62	rezerwat - część 3	801	610881,64	317717,09	rezerwat - część 3
756	609975,82	316847,44	rezerwat - część 3	802	610900,41	317754,32	rezerwat - część 3
757	610006,23	316856,21	rezerwat - część 3	803	610987,43	317741,08	rezerwat - część 3
758	610038,06	316852,78	rezerwat - część 3	804	611068,27	317723,63	rezerwat - część 3
759	610093,69	316841,81	rezerwat - część 3	805	611152,67	317744,22	rezerwat - część 3
760	610115,72	316837,40	rezerwat - część 3	806	611211,66	317689,10	rezerwat - część 3
761	610149,50	316835,12	rezerwat - część 3	807	611368,91	317644,90	rezerwat - część 3
762	610169,41	316837,52	rezerwat - część 3	808	611498,57	317649,02	rezerwat - część 3
763	610203,53	316844,35	rezerwat - część 3	809	611660,16	317648,07	rezerwat - część 3
764	610263,78	316859,30	rezerwat - część 3	810	611797,59	317649,50	rezerwat - część 3
765	610293,66	316865,15	rezerwat - część 3	811	611811,14	317663,31	rezerwat - część 3
766	610324,37	316865,16	rezerwat - część 3				
767	610354,34	316858,43	rezerwat - część 3				
768	610405,34	316835,44	rezerwat - część 3				

Uzasadnienie

Na podstawie art. 13 ust. 3 ustawy z dnia 16 kwietnia 2004 r. o ochronie przyrody (Dz. U. z 2018 r., poz. 142, z późn. zm.) uznanie za rezerwat przyrody następuje w drodze aktu prawa miejscowego w formie zarządzenia regionalnego dyrektora ochrony środowiska, które określa jego nazwę, położenie lub przebieg granicy i otulinę, jeżeli została wyznaczona, cele ochrony oraz rodzaj, typ i podtyp rezerwatu przyrody, a także sprawującego nadzór nad rezerwatem.

Rezerwat „Wielki Bytyń” utworzony został zarządzeniem Ministra Ochrony Środowiska i Zasobów Naturalnych z dnia 11 maja 1989 r. w sprawie uznania za rezerwat przyrody (M.P. Nr 17, poz. 120), jako obszar jeziora Wielki Bytyń z zatokami Mała Krępa, Nakielska Łęka i Zdbowska Łęka, jeziora Bytyniec oraz przyległych do nich lasów i łąk o łącznej powierzchni 1826,55 ha, położony w gminach Mirosławiec, Tuczno i Wałcz w województwie pilskim. Celem ochrony obiektu było zachowanie wartości przyrodniczych jezior oraz swoistych cech krajobrazu. Rozporządzeniem Nr 4/2007 Wojewody Zachodniopomorskiego z dnia 12 stycznia 2007 r. w sprawie rezerwatu przyrody (Dz. Urz. Woj. Zachodniopomorskiego Nr 4, poz. 61) powiększono obszar rezerwatu do 1943,4457 ha oraz zmieniono cel ochrony obiektu na zachowanie naturalnej różnorodności biologicznej, zarówno gatunkowej jak i biocenotycznej, a także naturalnego zróżnicowania krajobrazu rynny jeziora Bytyń Wielki z zatokami, jeziora Betyń Mały, jeziora Bobkowego i Głębokiego oraz otaczających je wysoczyzn morenowych.

Projekt niniejszego zarządzenia został opracowany z uwzględnieniem Wytocznych Generalnego Dyrektora Ochrony Środowiska w zakresie redagowania zarządzeń regionalnego dyrektora ochrony środowiska dotyczących rezerwatów przyrody (2016 r.). Powierzchnia rezerwatu wynika z powierzchni poligonu opisanego współrzędnymi punktów załamania granicy rezerwatu (matematyczna suma pola powierzchni rzutu). Zgodnie z dokonanymi obliczeniami aktualna powierzchnia wynosi 1940,57 ha (w tym: Gmina Tuczno 831,89 ha, Gmina Mirosławiec 535,87 ha, Gmina Wałcz: 572,81 ha). Różnica w odniesieniu do aktu z 2007 r. wynosi – 2,88 ha i wynika ze sposobu dokonania jej obliczenia.

Rezerwat obejmuje działki ewidencyjne nr:

- 143/1 (jezioro Bytyń Mały), 76/2 (rzeka Piławka), nr 380 (Zatoka Nakielno), 9 (droga lokalna przy południowo-zachodnim brzegu zatoki Nakielno), 379 (Zatoka Krępa w akwenu jeziora Wielki Bytyń), 8031/1, 8032, 8034, 8035, 8096, 8097, 8098, 8114/2 (część), 8114/3, 8115, 8115/2, 8116, 8137/2, 8137/3, 8138, 8138/2, 8139, 8140, 8163, 8163/2, 8164, 8164/2, 8165, 8187/1, 8187/2, 8187/3, obręb Nakielno w gminie Wałcz,
- 233 (jezioro Bytyń Wielki), 8234, 8235, 8236, 8237 (wyspy na jeziorze Wielki Bytyń), 8341, 8345, 8347, 8349 (część), 8351 (część), 8354, 8355, 8359, 8363, 8364 (część), 8365 (część), 8366 (część) obręb Jamienko i 8036, 8037, 8038, 8039 (część), 8040, 8042, 8367, 8368, (część) obręb Zdbowo w gminie Tuczno,
- 157, 158/1, 158/2 (jezioro Bytyń Wielki z Zatoką Piecnikowską), 8220/2 (część), 8220/3, 8251/1, 8251/2 (część), 8252/2, 8290, 8290/1 (część), 8290/2, 8338, 8339, 8340 obręb Próchnowo oraz 470 (Jezioro Głębokie/Mazanowo Małe), 471 (jezioro Bobkowe/Mazanowo Duże), 8216, 8217, 8219, 8248, 8249, 8250, 8289 obręb Jabłonowo w gminie Mirosławiec.

W podziale administracyjnym obszarów leśnych PGL Lasy Państwowe obszar rezerwatu mieści się w granicach 3 nadleśnictw:

- Mirosławiec (według Planu urządzenia lasu na lata 2016-2025), Leśnictwo Betyń – w oddziałach 378~a, 378a, 378b, 378c, 378d, 378f, 378g, 378h, 378i, 378j, 378k, 378l, 378m, 378n, 379~a, 379~b, 379a, 379b, 379c, 379d, 379f, 379g, 380~b, 381~a, 381~b, 381a, 381b, 381c, 381d, 381f, 382~a, 382j, 446~a, 446~b, 446a, 446b, 446c, 446d, 446f, 446g, 446h, 446i, 446j, 446k, 446l, 447~a, 447~b, 447~c, 447a, 447b, 447c, 447d, 447f, 447g, 447h, 447i, 448~a, 448~b, 448a, 448b, 449~a, 449a, 449b, 449d, 449g, 449h, 449i, 449j, 449k, 450m, 450n, 487~a, 487a, 487b, 487c, 487d, 488~a, 488a, 488b, 488d, 488f, 488i, 488j, 570a, 570b, 570c, 570d, 571~a, 571a, 571b, 571c, 571d, 571f, 571g, 571h, 571i, 572~a, 572~b, 572a, 572b, 572c, 572d, 572f, 572g, 572h, 572i, 572j, 572k, 573~a, 573a, 573b, 573c, 573d, 573f, 573g, 573h, 573i, 577~a, 577a, 577b, 577c, 577d, 577f, 579~a, 579a, 579b, 579c, 579d, 579f, 579g, 581~c, 581a, 581c, 581d, 581f, 581g, 583~a, 583~b, 583~c, 583a, 583c, 583f, 583g, 583h, 583i, 586a, 586b, 586c, 586d, 586f, 586g, 586h, 586i, 586j, 587~a, 587~b, 587a, 587b, 587c, 591~a, 591a, 591b, 591c, 591d, 591f, 591g, 591h, 591i, 591j, 591k, 591l, 591m, 591n, 591o, 595~a, 595a, 595b, 595c, 595d, 595f, 595g,

596~b, 596a, 596b, 596c, 597~c, 597g, 597h, 597i, 598~b, 598g, 599~a, 599a, 599b, 599c, 599d, 599f, 599g, 599h, 599i, 599j, 599k,

- Tuczno (według Planu urządzenia lasu na lata 2015-2024), Leśnictwo Rutwica – w wydzieleniach 94a, 94b, 94c, 94d, 94f, 95 (cały oddział), 97 (cały oddział), 98 (cały oddział), 99 (cały oddział), 100 (cały oddział), 101 (cały oddział), 102a-g, 102~a~d, 103 (cały oddział), 104a-d, 104~c, 104~f, 105 (cały oddział),
- Wałcz (według Planu urządzenia lasu na lata 2015-2024), Leśnictwo Nakielno – w wydzieleniach 519~a, 519a, 519b, 519c, 519d, 519f, 519g, 519h, 519i, 535~a, 535h, 535i, 535j, 535k, 535l, 536~a, 536~b, 536~c, 536a, 536b, 536c, 536d, 536f, 536g, 536h, 536i, 536j, 536k, 536l, 537~a, 537a, 537b, 537c, 537d, 537f, 537g, 537h, 537i, 537j, 537k, 538a, 538b, 538c, 538d, 539~a, 539a, 539b, 539c, 539d, 539f, 539g, 539h, 539, 539j, 560~b, 560d, 560f, 560g, 560i, 560j, 560k, 560l, 560m, 561~a, 561a, 561b, 561c, 561d, 562~a, 562~b, 562a, 562b, 562c, 562d, 562f, 562g, 562h, 563~a, 563a, 563b, 563c, 586~a, 586~b, 586~c, 586a, 586b, 586c, 586d, 586f, 586g, 586h, 586i, 586j, 586k, 586l, 586m, 587~a, 587~b, 587~c, 587a, 587b, 587c, 587d, 587f, 587g, 587h, 587i, 587j, 587k, 587l, 587m, 587n, 587o, 587p, 588~a, 588a, 588b, 588c, 588d, 588f, 588g, 588h, 588i, 588j, 588k, 588l, 588m, 588n, 630~a, 630a, 630b, 630c, 630d.

Nadzór nad rezerwatem niezmiennie sprawuje Regionalny Konserwator Przyrody w Szczecinie.

Cel ochrony rezerwatu nie ulega zmianie.

Wejście w życie niniejszego zarządzenia nie spowoduje skutków dla budżetu Państwa oraz nie wpłynie na rynek pracy. Akt ten nie wpłynie również na konkurencyjność gospodarki i przedsiębiorczość, w tym na funkcjonowanie przedsiębiorstw i rozwój regionalny. Obecne „zmniejszenie” o 2,88 ha powierzchni rezerwatu może mieć związek z wydatkami JST – Gmin Mirosławiec, Tuczno i Wałcz w odniesieniu do regulacji wynikających z przepisów ustawy z dnia 12 stycznia 1991 r. o podatkach i opłatach lokalnych (Dz. U. z 2016 r., poz. 716 z późn. zm.).

Projekt niniejszego zarządzenia poddano konsultacjom poprzez wydanie obwieszczenia z dnia 9 kwietnia 2018 r., znak: WOPN-ON.6200.13.2018.AR w sprawie możliwości zapoznania się z projektem oraz o możliwości i terminie wnoszenia do niego propozycji i uwag - podano do publicznej wiadomości poprzez publikację w Biuletynie Informacji Publicznej RDOŚ, wywieszenie na tablicy ogłoszeń RDOŚ oraz przesłanie do właściwych miejscowo: Nadleśnictw Mirosławiec, Wałcz, Tuczno, Regionalnej Dyrekcji Lasów Państwowych w Pile, Urzędu Gminy Wałcz, Urzędu Miejskiego w Tucznie, Urzędu Miejskiego w Mirosławcu i Starostwa Powiatowego w Wałczu, Państwowego Gospodarstwa Wodnego Wody Polskie Regionalny Zarząd Gospodarki Wodnej w Bydgoszczy, Państwowego Gospodarstwa Wodnego Wody Polskie Zarząd Zlewni w Pile z prośbą o jego wywieszenie na tablicach ogłoszeń przez okres 14 dni.