

ZARZĄDZENIE
REGIONALNEGO DYREKTORA OCHRONY ŚRODOWISKA W SZCZECINIE
z dnia 2019 r.

w sprawie ustanowienia planu ochrony dla rezerwatu przyrody „Jezioro Czarnówek”

Na podstawie art. 19 ust. 6 ustawy z dnia 16 kwietnia 2004 roku o ochronie przyrody (Dz. U. z 2018 r., poz. 1614 z późn. zm.¹) zarządza się, co następuje.

§ 1. Ustanawia się plan ochrony dla rezerwatu przyrody „Jezioro Czarnówek”, zwanego dalej „rezerwatem”.

§ 2.1. Celem ochrony przyrody w rezerwacie jest zachowanie jeziora lobeliowego z reliktowymi gatunkami roślin.

2. Przyrodniczymi i społecznymi uwarunkowaniami realizacji celu, o którym mowa w ust. 1 są:

- 1) ochrona walorów rezerwatu:
 - a) ekosystemu jeziora lobeliowego:
 - z rozległymi mineralnymi strefami litoralu,
 - z wartościowymi składnikami biotycznymi oraz z naturalnymi procesami ekologicznymi,
 - b) nielicznych populacji rzadkich i chronionych gatunków flory naczyniowej i zarodnikowej, w tym: lobelii jeziornej *Lobelia dortmanna*, brzeżycy jednokwiatowej *Littorella uniflora*, poryblinu jeziornego *Isoëtes lacustris*, mchów z rodzaju *Sphagnum*,
 - c) charakterystycznej roślinności, w tym przede wszystkim zespołu *Isoëto-Lobelietum*,
- 2) promowanie wiedzy o wartościach przyrodniczych rezerwatu oraz o podejmowanych zabiegach ochronnych wśród społeczności lokalnej;
- 3) zaangażowanie instytucji i stowarzyszeń naukowych do prac związanych z monitoringiem i badaniami naukowymi.

§ 3. Identyfikację oraz określenie sposobów eliminacji lub ograniczania istniejących i potencjalnych zagrożeń wewnętrznych i zewnętrznych oraz ich skutków dla rezerwatu zawiera załącznik nr 1 do zarządzenia.

§ 4. Obszar rezerwatu objęty jest ochroną ścisłą.

§ 5. Działania ochronne, z podaniem ich rodzaju, zakresu i lokalizacji, określa załącznik nr 2 do zarządzenia.

§ 6. Nie wskazuje się w rezerwacie obszarów i miejsc udostępnianych dla celów naukowych, edukacyjnych, turystycznych, rekreacyjnych, sportowych, amatorskiego połowu ryb i rybactwa.


§ 7. Nie wskazuje się w rezerwacie miejsc, w których może być prowadzona działalność wytwórcza, handlowa i rolnicza.


§ 8. Wprowadza się następujące ustalenia do studium uwarunkowań i kierunków zagospodarowania przestrzennego gminy Złocieniec, miejscowych planów zagospodarowania przestrzennego gminy Złocieniec, planu zagospodarowania przestrzennego województwa zachodniopomorskiego oraz planów zagospodarowania przestrzennego morskich wód wewnętrznych, morza terytorialnego i wyłącznej strefy ekonomicznej dotyczących eliminacji lub ograniczenia zagrożeń wewnętrznych lub zewnętrznych:

- 1) uwzględnić lokalizację rezerwatu w powyższych dokumentach i aktach prawa miejscowego,
- 2) uwzględnić lokalizację rezerwatu we wszelkich procedurach przedsięwzięć i zamierzeń inwestycyjnych oraz ich oddziaływanie na rezerwat.

§ 9. Zarządzenie wchodzi w życie po upływie 14 dni od dnia ogłoszenia.

¹ zmiany do Ustawy z dnia 16 kwietnia 2004 r. o ochronie przyrody zostały opublikowane w Dz. U. z 2018 r., poz. 2244, poz. 2340


KADCA PRAWNY
mgr Beata Poniatowska
28.02.2019.


Regionalny Konserwator Przyrody
Andrzej Stedlacki

**Załącznik nr1 do zarządzenia
Regionalnego Dyrektora Ochrony Środowiska w Szczecinie
z dnia ... 2019 r.**

Identyfikacja oraz określenie sposobów eliminacji lub ograniczania istniejących i potencjalnych zagrożeń wewnętrznych i zewnętrznych oraz ich skutków.

Lp.	Identyfikacja istniejących i potencjalnych zagrożeń wewnętrznych i zewnętrznych	Sposób eliminacji lub ograniczania zagrożeń wewnętrznych i zewnętrznych
Zagrożenia wewnętrzne istniejące		
1.	Zakwity <i>Gonyostomum semen</i> mogące wpływać na rozwój roślin wodnych.	Brak wiedzy.
Zagrożenia wewnętrzne potencjalne		
2.	Spadek ilościowości makrofitów.	Zwalczanie organizmów ekspansywnych, zagłuszających rozwój makrofitów (np. <i>Gonyostomum semen</i>).
3.	Zmniejszenie różnorodności biologicznej organizmów wodnych.	Zwalczanie organizmów ekspansywnych (np. <i>Gonyostomum semen</i>).
Zagrożenia zewnętrzne istniejące		
4.	Postępujące zakwaszenie zbiornika przez kwasy organiczne powstałe w wyniku rozkładu igieł drzew szpilkowych.	Realizacja cięć i prac pielęgnacyjnych w otoczeniu zbiornika w sposób stopniowy uniemożliwiający dostarczanie substancji organicznych. W miarę potrzeb przebudowa okalającego drzewostanu.
5.	Niekontrolowana penetracja obiektu przez turystów korzystających w sposób niewłaściwy ze szlaków turystyki pieszej i rowerowej w bezpośrednim sąsiedztwie rezerwatu oraz związane z tym wydeptywanie roślinności brzegowej, w tym lobelii jeziornej <i>Lobelia dortmanna</i> oraz zaśmiecanie rezerwatu.	Prawidłowe i widoczne oznakowanie rezerwatu tablicami informującymi o nazwie rezerwatu i zakazach obowiązujących na obszarze rezerwatu oraz ich bieżące utrzymanie i konserwacja. Regularne usuwanie zaśmieci z obszaru rezerwatu. Kontrola przestrzegania zakazów obowiązujących w rezerwacie. Edukacja ekologiczna lokalnej społeczności w zakresie wartości i potrzeb zachowania celu ochrony w rezerwacie.
6.	Okresowe odprowadzanie nadmiaru wód bogatych w związki humusowe rowami odwadniającymi siedliska leśne do Jeziora Czarnówek.	Zaniechanie utrzymywania w sprawności technicznej rowów odwadniających znajdujących się w zlewni rezerwatu.
Zagrożenia zewnętrzne potencjalne		
7.	Zmiana właściwości fizyczno-chemicznych wód w rezerwacie na skutek odprowadzania wód bogatych w związki humusowe rowami odwadniającymi siedliska leśne do Jeziora Czarnówek.	Zaniechanie utrzymywania w sprawności technicznej rowów odwadniających znajdujących się w zlewni rezerwatu.

**Załącznik nr 2 do zarządzenia
Regionalnego Dyrektora Ochrony Środowiska w Szczecinie
z dnia ... 2019 r.**

Działania ochronne na obszarze ochrony ścisłej z podaniem rodzaju, zakresu i lokalizacji tych działań.

Lp.	Rodzaj działań ochronnych	Zakres działań ochronnych	Lokalizacja działań ochronnych
1.	Uzupełnienie stanu wiedzy o przedmiocie ochrony (aktualnych zasobach, rozmieszczeniu i zagrożeniach w obszarze).	Badania fitoplanktonu w celu analizy trendu <i>Gonyostomum semen</i> w oparciu o metodykę Głównego Inspektoratu Ochrony Środowiska – 4 próby pobrane 4 razy w okresie obowiązywania planu.	Cały obszar rezerwatu.
2.	Przebudowa drzewostanu w otoczeniu rezerwatu.	Redukcja udziału roślin szpilkowych (głównie sosny zwyczajnej <i>Pinus sylvestris</i>) w bezpośrednim sąsiedztwie rezerwatu.	W pasie o szerokości do 100m od granicy rezerwatu.
3.	Monitoring hydrobiologiczny.	Badania monitoringowe organizmów wodnych, w tym w szczególności roślin wodnych (makrofitów) – raz na 10 lat w okresie letnim, w oparciu o metodykę Głównego Inspektoratu Ochrony Środowiska.	Cały obszar rezerwatu.
4.	Usuwanie zaśmieci z obszaru rezerwatu.	Sprzątanie zaśmieci z obszaru rezerwatu i ich wywóz poza jego granice – w terminach i z częstotliwością zależnymi od potrzeb.	Cały obszar rezerwatu.
5.	Oznakowanie rezerwatu tablicami informującymi o nazwie rezerwatu (4 sztuki) i zakazach obowiązujących na obszarze rezerwatu (1 sztuka) oraz ich bieżące utrzymanie i konserwacja.		Granice rezerwatu.

Uzasadnienie

Na podstawie art. 19 ust. 6 ustawy z dnia 16 kwietnia 2004 roku o ochronie przyrody (Dz. U. z 2018 r., poz. 1614 ze zm.) regionalny dyrektor ochrony środowiska ustanawia dla rezerwatu przyrody plan ochrony, sporządzany zgodnie z art. 18 i 20 tej ustawy. Projekt planu sporządza się uwzględniając treść rozporządzenia Ministra Środowiska z dnia 12 maja 2005 r. w sprawie sporządzania projektu planu ochrony dla parku narodowego, rezerwatu przyrody i parku krajobrazowego, dokonywania zmian w tym planie oraz ochrony zasobów, tworów i składników przyrody (Dz. U. Nr 94 poz. 794). Plany ochrony dla parku narodowego, rezerwatu przyrody lub parku krajobrazowego w części pokrywającej się z obszarem Natura 2000 powinny uwzględniać zakres planu zadań ochronnych dla obszaru Natura 2000, o którym mowa w art. 28 ustawy o ochronie przyrody, albo zakres planu ochrony dla obszaru Natura 2000, o którym mowa w art. 29 tejże ustawy. Plan ochrony może być zmieniony, jeżeli wynika to z potrzeb ochrony przyrody.

Rezerwat „Jezioro Czarnówek” funkcjonuje na mocy zarządzenia nr 7/2011 Regionalnego Dyrektora Ochrony Środowiska w Szczecinie z dnia 28 kwietnia 2011 r. w sprawie rezerwatu przyrody „Jezioro Czarnówek” (Dz. Urz. Woj. Zachodniopomorskiego nr 77, poz. 1449), na łącznej powierzchni 11,88 ha, w celu zachowania jeziora lobeliowego z reliktowymi gatunkami roślin. Rezerwat zlokalizowany jest w całości w granicach dwóch obszarów Natura 2000: Jeziora Czaplinskie PLH320039 i Ostoja Drawska PLB320019. Na obszarze rezerwatu występują następujące przedmioty ochrony obszarów Natura 2000: 3110 Jeziora lobeliowe, 91D0 Bory i lasy bagienne (*Vaccinio uliginosi Betuletum pubescentis*, *Vaccinio uliginosi Pinetum*, *Pino mugo-Sphagnetum*, *Sphagno girgensohnii-Piceetum*) i brzoźowo-sosnowe bagienne lasy borealne, 1213 łąka trawna *Rana temporaria*, 1214 łąka moczarowa *Rana arvalis*, 1261 jaszczurka zwinka *Lacerta agilis*, 1042 żółta większa *Leucorrhinia pectoralis*, A067 gągoł *Bucephala clangula*, A236 dzięcioł czarny *Dryocopus martius*.

Niniejszy plan ochrony nie uwzględnia zakresu planów zadań ochronnych (pzo) dla obszarów Natura 2000: Jeziora Czaplinskie PLH320039 i Ostoja Drawska PLB320019, gdyż obszary te posiadają aktualne pzo.

Dokumentacją wyjściową dla opracowania przedmiotowego projektu zarządzenia było „Opracowanie dokumentacji planów ochrony dla wybranych rezerwatów przyrody w województwie zachodniopomorskim” (Gobio - Usługi Przyrodnicze, Toruń 2018).

W trakcie opracowywania ww. dokumentacji zidentyfikowano istniejące i potencjalne zagrożenia zewnętrzne i wewnętrzne dla celu i przedmiotów ochrony rezerwatu. Zagrożenia są związane z penetracją przez ludzi obszaru rezerwatu, zakwaszaniem zbiornika wodnego oraz zakwitami *Gonyostomum semen*. W efekcie istniejących zagrożeń potencjalnie może wystąpić spadek różnorodności biologicznej środowiska wodnego i zmiana właściwości fizyczno-chemicznych wód.

Dla celu i przedmiotów ochrony rezerwatu określono działania ochronne, ze wskazaniem obszarów ich wdrażania i zakresu prac do wykonania.

Ze względu na lokalizację rezerwatu w otoczeniu lasów oraz dróg leśnych o małym stopniu intensywności użytkowania nie stwierdzono potrzeby powiększania granic administracyjnych rezerwatu ani wyznaczania otuliny. W granicach rezerwatu obowiązuje ochrona ścisła, gwarantująca całkowite i trwałe zaniechanie bezpośredniej ingerencji człowieka w stan ekosystemów, tworów i składników przyrody oraz w przebieg procesów przyrodniczych na obszarze objętym ochroną, a w przypadku gatunków – całoroczną ochronę należących do nich osobników i stadiów ich rozwoju. Dokonano ustaleń mających na celu uwzględniać lokalizację rezerwatu w dokumentach planistycznych (studium uwarunkowań i kierunków zagospodarowania przestrzennego gminy Złocieniec, miejscowych planach zagospodarowania przestrzennego gminy Złocieniec, planie zagospodarowania przestrzennego województwa zachodniopomorskiego oraz planach zagospodarowania przestrzennego morskich wód wewnętrznych, morza terytorialnego i wyłącznej strefy ekonomicznej dotyczących eliminacji lub ograniczenia zagrożeń wewnętrznych lub zewnętrznych niezbędnych dla utrzymania lub odtworzenia właściwego stanu ochrony siedlisk przyrodniczych oraz gatunków roślin i zwierząt objętych rezerwatem), a także we wszelkich procedurach przedsięwzięć i zamierzeń inwestycyjnych mogących oddziaływać na rezerwat.

Uwzględniając powyższe:

- 1) rezerwat został objęty ochroną ścisłą,

PROJEKT

- 2) nie wyznaczono otuliny rezerwatu,
- 3) nie wyznaczono w obrębie rezerwatu obszarów i miejsc dla celów edukacyjnych, turystycznych, rekreacyjnych, sportowych, amatorskiego połowu ryb i rybactwa ze względu na brak uzasadnionej potrzeby ich wyznaczenia oraz sprzeczność ewentualnej działalności w tym zakresie z celami ochrony przyrody,
- 4) nie wyznaczono w rezerwacie miejsc do prowadzenia działalności wytwórczej, handlowej i rolniczej ze względu na brak uzasadnionej potrzeby ich wyznaczenia oraz sprzeczność ewentualnej działalności w tym zakresie z celami ochrony przyrody.

Ocena skutków regulacji (OSR) do projektu zarządzenia Regionalnego Dyrektora Ochrony Środowiska w Szczecinie w sprawie ustanowienia planu ochrony dla rezerwatu przyrody „Jezioro Czarnówek”

- 1) Cel wprowadzenia zarządzenia - wypełnienie delegacji ustawowej zawartej w art. 19 ust. 6 ustawy z dnia 16 kwietnia 2004 r. o ochronie przyrody (Dz. U. z 2018 r., poz. 1614 ze zm.).
- 2) Konsultacje społeczne - projekt został poddany konsultacjom społecznym. Lista uczestników konsultacji społecznych:
 - a) Regionalny Zarząd Gospodarki Wodnej w Poznaniu,
 - b) Okręg Polskiego Związku Wędkarskiego w Koszalinie,
 - c) Nadleśnictwo Złocieniec,
 - d) Regionalna Dyrekcja Lasów Państwowych w Szczecinku,
 - e) Urząd Marszałkowski Województwa Zachodniopomorskiego,
 - f) Urząd Miejski w Złocięcu,
 - g) Starostwo Powiatowe w Drawsku Pomorskim,
 - h) Zespół Parków Krajobrazowych Województwa Zachodniopomorskiego,
 - i) Regionalna Rada Ochrony Przyrody,
 - j) społeczeństwo – udział społeczeństwa na zasadach i w trybie określonych w ustawie z dnia 3 października 2008 r. o udostępnianiu informacji o środowisku i jego ochronie, udziale społeczeństwa w ochronie środowiska oraz o ocenach oddziaływania na środowisko (Dz. U. 2018 r., poz. 2081 ze zm.) poprzez wydanie:
 - obwieszczenia RDOŚ w Szczecinie z dnia 20 stycznia 2016 r., znak: WOPN-ON.6202.22.2016.AR o zamiarze przystąpienia do zmiany planu ochrony - podano do publicznej wiadomości poprzez publikację w Biuletynie Informacji Publicznej RDOŚ, wydruk w prasie o zasięgu regionalnym, wywieszenie na tablicy ogłoszeń RDOŚ w Szczecinie oraz przesłanie obwieszczenia do właściwych miejscowo: Regionalnego Zarządu Gospodarki Wodnej w Poznaniu, Okręgu Polskiego Związku Wędkarskiego w Koszalinie, Nadleśnictwa Złocieniec, Regionalnej Dyrekcji Lasów Państwowych w Szczecinku, Urzędu Miejskiego w Złocięcu, Starostwa Powiatowego w Drawsku Pomorskim, Zespołu Parków Krajobrazowych Województwa Zachodniopomorskiego, Regionalnej Rady Ochrony Przyrody z prośbą o jego wywieszenie na tablicach ogłoszeń przez okres ponad 21 dni. Odnośnie zamierzenia nie wpłynęły żadne uwagi i wnioski,
 - obwieszczenia RDOŚ w Szczecinie z dnia 2019 r., znak: WOPN-ON.6202.3.2019.AS.EG w sprawie możliwości zapoznania się z projektem oraz o możliwości i terminie wnoszenia do niego propozycji i uwag - podano do publicznej wiadomości poprzez publikację w Biuletynie Informacji Publicznej RDOŚ, wydruk w prasie o zasięgu regionalnym, wywieszenie na tablicy ogłoszeń RDOŚ w Szczecinie oraz przesłanie do właściwych miejscowo: Regionalnego Zarządu Gospodarki Wodnej w Poznaniu, Okręgu Polskiego Związku Wędkarskiego w Koszalinie, Nadleśnictwa Złocieniec, Regionalnej Dyrekcji Lasów Państwowych w Szczecinku, Urzędu Miejskiego w Złocięcu, Starostwa Powiatowego w Drawsku Pomorskim, Zespołu Parków Krajobrazowych Województwa Zachodniopomorskiego, Regionalnej Rady Ochrony Przyrody z prośbą o ich wywieszenie zgodnie z art. 39 ustawy z dnia 3 października 2008 r. o udostępnianiu informacji o środowisku i jego ochronie, udziale społeczeństwa w ochronie środowiska oraz o ocenach oddziaływania na środowisko (Dz. U. z 2018 r. poz. 2081 z późn. zm.). W trakcie konsultacji uwagi i wnioski wniesione zostały przez: - ”.


PROJEKT

- 3) Wpływ regulacji na sektor finansów publicznych, w tym budżet państwa i budżety jednostek samorządu terytorialnego - zarządzenie będzie miało wpływ na wydatki budżetu państwa w zasobach Regionalnego Dyrektora Ochrony Środowiska w Szczecinie w związku z potrzebą uzupełnienia lub konserwacji oznakowania rezerwatu oraz badań fitoplanktonu w celu analizy trendu *Gonyostomum semen*. W przeciągu 20 lat obowiązywania planu ochrony wydatkowane zostanie na ten cel około 40000 zł.
- 4) Wpływ regulacji na rynek pracy - zarządzenie będzie miało wpływ na rynek pracy w związku z realizacją monitoringu, którego wykonawcy wyłaniani będą na podstawie przepisów ustawy z dnia 29 stycznia 2004 r. Prawo zamówień publicznych (Dz. U. z 2018 r., poz. 1986 z późn. zm.).
- 5) Wpływ regulacji na konkurencyjność wewnętrzną i zewnętrzną gospodarki oraz na sytuację i rozwój regionów – brak.
- 6) Ocena pod względem zgodności z prawem Unii Europejskiej - zarządzenie nie narusza zapisów zawartych w dyrektywach unijnych.


Szczecin, dnia

Sporządził

STARSZY INSPEKTOR
w Regionalnej Dyrekcji Ochrony Środowiska
w Szczecinie


Elżbieta Grabowska
28.02.2019.

w/ NACZELNIKA WYDZIAŁU
Ochrony Przyrody i Obszarów Natura 2000
Regionalna Dyrekcja Ochrony Środowiska
w Szczecinie


Agnieszka Antoniów
28.02.2019r.