

ZARZĄDZENIE
REGIONALNEGO DYREKTORA OCHRONY ŚRODOWISKA W SZCZECINIE
z dnia 2019 r.
w sprawie ustanowienia planu ochrony dla rezerwatu przyrody
„Nadmorski bór bażynowy w Mrzeżymie”

Na podstawie art. 19 ust. 6 ustawy z dnia 16 kwietnia 2004 roku o ochronie przyrody (Dz. U. z 2018 r., poz. 1614 z późn.zm.¹) zarządza się, co następuje.

§ 1. Ustanawia się plan ochrony dla rezerwatu przyrody „Nadmorski bór bażynowy w Mrzeżymie”, zwanego dalej „rezerwatem”.

§ 2.1. Celem ochrony przyrody w rezerwacie jest zachowanie w pełni wykształconego zbiorowiska lesnego boru bażynowego na typowym siedlisku wydm nadmorskich oraz ochrona bogatych stanowisk gatunków charakterystycznych dla tego zespołu roślinnego. Ochrona 124-letniego drzewostanu sosnowego wykształconego w karłowatej postaci, charakterystycznej dla tego siedliska.

2. Przyrodniczymi i społecznymi uwarunkowaniami realizacji celu, o którym mowa w ust. 1 są:

- 1) ochrona walorów rezerwatu:
 - a) nadmorskiego boru bażynowego *Empetro nigri-Pinetum*:
 - z drzewostanem sosnowym w typowej dla zespołu roślinnego skarlłowaciałej postaci,
 - z bogatą warstwą krzewów i krzewinek: z bagnem zwyczajnym *Ledum palustre*, borówka czarna *Vaccinium uliginosum* i bażyną czarną *Empetrum nigrum*,
 - z dobrze wykształconą warstwą mszyską.
 - b) nielicznych populacji rzadkich i chronionych gatunków flory naczyniowej i zarodnikowej, w tym bażyny czarnej *Empetrum nigrum*,
- 2) promowanie wiedzy o wartościach przyrodniczych rezerwatu oraz o podejmowanych w zabiegach ochronnych wśród społeczności lokalnej;
- 3) zaangażowanie instytucji i stowarzyszeń naukowych do prac związanych z monitoringiem i badaniami naukowymi.

§ 3. Identyfikację oraz określenie sposobów eliminacji lub ograniczenia istniejących i potencjalnych zagrożeń wewnętrznych i zewnętrznych oraz ich skutków dla rezerwatu zawiera załącznik nr 1 do zarządzenia.

§ 4. Obszar rezerwatu objęty jest ochroną czynną.

§ 5. Działania ochronne, z podaniem ich rodzaju, zakresu i lokalizacji, określa załącznik nr 2 do zarządzenia.

§ 6. Nie wskazuje się w rezerwacie obszarów i miejsc udostępnianych dla celów naukowych, edukacyjnych, turystycznych, rekreacyjnych, sportowych, amatorskiego połowu ryb i rybactwa.

§ 7. Nie wskazuje się w rezerwacie miejsc, w których może być prowadzona działalność wycwórcza, handlowa i rolnicza.

§ 8. Wprowadza się następujące ustalenia do studium uwarunkowań i kierunków zagospodarowania przestrzennego gminy Trzebiatów, miejscowych planów zagospodarowania przestrzennego gminy Trzebiatów, planu zagospodarowania przestrzennego województwa zachodniopomorskiego oraz planów zagospodarowania przestrzennego morskich wód wewnętrznych, morza terytorialnego i wyłącznej strefy ekonomicznej dotyczących eliminacji lub ograniczenia zagrożeń wewnętrznych lub zewnętrznych:


- 1) uwzględnić lokalizację rezerwatu w powyższych dokumentach i aktach prawa miejscowego,

¹ zmieniany do Ustawy z dnia 16 kwietnia 2004 r. o ochronie przyrody zostały opublikowane w Dz. U. z 2018 r., poz. 2244, poz. 2340

PROJEKT

- 2) uwzględnić lokalizację rezerwatu we wszelkich procedurach przedsięwzięć i zamierzeń inwestycyjnych oraz ich oddziaływanie na rezerwat,
- 3) uwzględnić zapisy sformułowane w niniejszym planie ochrony.

§ 9. Zarządzenie wchodzi w życie po upływie 14 dni od dnia ogłoszenia.


HADCA PRAWNY
mgr Beata Pontarowska

**Załącznik nr1 do zarządzenia
Regionalnego Dyrektora Ochrony Środowiska w Szczecinie
z dnia ... 2019 r.**

Identyfikacja oraz określenie sposobów eliminacji lub ograniczenia istniejących i potencjalnych zagrożeń wewnętrznych i zewnętrznych oraz ich skutków.

Lp.	Identyfikacja istniejących i potencjalnych zagrożeń wewnętrznych i zewnętrznych	Sposób eliminacji lub ograniczenia zagrożeń wewnętrznych i zewnętrznych
<i>Zagrożenia wewnętrzne istniejące</i>		
1.	Brak.	Brak.
<i>Zagrożenia wewnętrzne potencjalne</i>		
2.	Zmniejszenie udziału rzadkich i chronionych gatunków flory naczyniowej i zarodnikowej.	Zwalczanie gatunków ekspansywnych i obcych dla zespołu nadmorskiego boru bazynowego <i>Empetro nigri-Pinetum</i> , w tym przede wszystkim świerka pospolitego <i>Picea abies</i> .
<i>Zagrożenia zewnętrzne istniejące</i>		
3.	Penetracja obszaru rezerwatu przez lokalną społeczność podczas zbioru owoców runa leśnego, turystów w sezonie wakacyjnym, wjazd pojazdami na obszar chronionego obiektu oraz związane z powyższym uszkażdanie bądź wydeptywanie roślinności i zaśmiecanie obiektu.	Prawidłowe i widoczne oznakowanie rezerwatu tablicami informacyjnymi o nazwie rezerwatu i zakazach obowiązujących na obszarze rezerwatu oraz ich bieżące utrzymanie i konserwacja. Utrzymanie sprawności technicznej szlabanu uniemożliwiającego wjazd pojazdami na obszar obiektu. Regularne usuwanie zaśmiecen z obszaru rezerwatu. Kontrola przestrzegania zakazów obowiązujących w rezerwacie. Edukacja ekologiczna lokalnej społeczności w zakresie wartości i potrzeb zachowania celu ochrony w rezerwacie.
<i>Zagrożenia zewnętrzne potencjalne</i>		
4.	Ekspansja gatunków inwazyjnych na terenie rezerwatu .	Dostosowanie rodzaju i zakresu zabiegów ochronnych do gatunków inwazyjnych.

**Załącznik nr 2 do zarządzenia
Regionalnego Dyrektora Ochrony Środowiska w Szczecinie
z dnia ... 2019 r.**

Działania ochronne na obszarze ochrony czynnej z podaniem rodzaju, zakresu i lokalizacji tych działań.

Lp.	Rodzaj działań ochronnych	Zakres działań ochronnych	Lokalizacja działań ochronnych
1.	Monitoring stanu zachowania siedliska nadmorskiego boru bazynowego <i>Empetro nigripinetum</i> , w tym populacji wybranych gatunków roślin chronionych, rzadkich i zagrożonych.	Badania monitoringowe – optymalnie co 5 lat (jednak nie rzadziej niż raz na 10 lat) w oparciu o metodykę Głównego Inspektoratu Ochrony Środowiska.	Cały obszar rezerwatu.
2.	Usuwanie zaśmieceń z obszaru rezerwatu.	Sprzątanie zaśmieceń z obszaru rezerwatu i ich wywóz poza jego granice – w terminach i z częstotliwością zależnie od potrzeb.	Cały obszar rezerwatu.
3.	Utrzymanie sprawności technicznej (okresowa konserwacja) szlabanu uniemożliwiającego wjazd pojazdami na obszar rezerwatu. Działanie realizowane na bieżąco – w stosunku do potrzeb.		Granica rezerwatu przylegająca do drogi – działki ewidencyjnej nr 3/2 w obrębie ewidencyjnym Mirzeżyno-2, w gminie Trzebiatów.
4.	Oznakowanie rezerwatu tablicami informującymi o nazwie rezerwatu (2 sztuki) i zakazach obowiązujących na obszarze rezerwatu (3 sztuki) oraz ich bieżące utrzymanie i konserwacja.		Granice rezerwatu.

PROJEKT

Uzasadnienie

Na podstawie art. 19 ust. 6 ustawy z dnia 16 kwietnia 2004 roku o ochronie przyrody (Dz. U. z 2018 r., poz. 1614 ze zm.) regionalny dyrektor ochrony środowiska ustanawia dla rezerwatu przyrody plan ochrony, sporządzany zgodnie z art. 18 i 20 tej ustawy. Projekt planu sporządza się uwzględniając treść rozporządzenia Ministra Środowiska z dnia 12 maja 2005 r. w sprawie sporządzania projektu planu ochrony dla parku narodowego, rezerwatu przyrody i parku krajobrazowego, dokonywania zmian w tym planie oraz ochrony zasobów, tworców i składników przyrody (Dz. U. z 2005 r. Nr 94 poz. 794). Plany ochrony dla parku narodowego, rezerwatu przyrody lub parku krajobrazowego w części pokrywającej się z obszarem Natura 2000 powinny uwzględniać zakres planu zadań ochronnych dla obszaru Natura 2000, o którym mowa w art. 28 ustawy o ochronie przyrody, albo zakres planu ochrony dla obszaru Natura 2000, o którym mowa w art. 29 tejże ustawy. Plan ochrony może być zmieniony, jeżeli wynika to z potrzeb ochrony przyrody.

Rezerwat „Nadmorski bór bażynowy w Mrzeżynie” funkcjonuje na mocy zarządzenia nr 18/2010 Regionalnego Dyrektora Ochrony Środowiska w Szczecinie z dnia 2 kwietnia 2010 r. w sprawie rezerwatu przyrody „Nadmorski bór bażynowy w Mrzeżynie” (Dz. Urz. Woj. Zachodniopomorskiego nr 70, poz. 1295, zm. z 2016 r. poz. 1798), na łącznej powierzchni 8,92 ha, w celu zachowania w pełni wykształconego zbiorowiska leśnego boru bażynowego na typowym siedlisku wydm nadmorskich oraz ochrony bogatych stanowisk gatunków charakterystycznych dla tego zespołu roślinnego. Ochroną objęto 124-letni drzewostan sosnowy wykształcony w karłowatej postaci, charakterystycznej dla tego siedliska.

Rezerwat zlokalizowany jest w całości w granicach obszaru Natura 2000 Trzebiatowsko-Kołobrzeski Pas Nadmorski 320017. Przedmiotem ochrony ww. obszaru Natura 2000, który występuje w rezerwacie, jest siedlisko przyrodnicze 2180 Lasy mieszane i bory na wydmach nadmorskich.

Niniejszy plan ochrony nie uwzględnia zakresu planu zadań ochronnych (pzo) dla obszaru Natura 2000 Trzebiatowsko-Kołobrzeski Pas Nadmorski 320017, gdyż obszar ten posiada aktualny pzo.

Dokumentacją wyjściową dla opracowania przedmiotowego projektu zarządzenia było opracowanie „Dokumentacji przyrodniczej na potrzeby sporządzenia projektu planu ochrony rezerwatu przyrody Nadmorski bór bażynowy w Mrzeżynie” (Klub Przyrodników, Świebodzin 2018).

W trakcie opracowywania ww. dokumentacji zidentyfikowano istniejące zagrożenia zewnętrzne oraz potencjalne zagrożenia zarówno zewnętrzne, jak i wewnętrzne, dla celu i przedmiotów ochrony rezerwatu. Zagrożenia są związane z penetracją przez ludzi obszaru rezerwatu i wjazdami pojazdami na obszar chroniony. W efekcie istniejących zagrożeń potencjalnie może wystąpić spadek udziału rzadkich i chronionych gatunków flory naczyniowej i zarodnikowej przy wzroście ilościowości gatunków ekspansywnych i inwazyjnych.

Dla celu i przedmiotów ochrony rezerwatu określono działania ochronne, ze wskazaniem obszarów ich wdrażania i zakresu prac do wykonania.

Ze względu na lokalizację rezerwatu w otoczeniu lasów nie stwierdzono pilnej potrzeby powiększania granic administracyjnych rezerwatu ani wyznaczenia otuliny. W granicach rezerwatu obowiązuje ochrona czynna, dopuszczająca stosowanie, w razie potrzeby, zabiegów ochronnych w celu przywrócenia naturalnego stanu ekosystemów i składników przyrody lub zachowania siedlisk przyrodniczych oraz siedlisk roślin, zwierząt lub grzybów. Dokonano ustaleń mających na celu uwzględnić lokalizację rezerwatu w dokumentach planistycznych (studium uwarunkowań i kierunków zagospodarowania przestrzennego gminy Trzebiatów, miejscowych planach zagospodarowania przestrzennego gminy Trzebiatów, planie zagospodarowania przestrzennego województwa zachodniopomorskiego oraz planach zagospodarowania przestrzennego morskich wód wewnętrznych, morza terytorialnego i wyłączonej strefy ekonomicznej dotyczących eliminacji lub ograniczenia zagrożeń wewnętrznych lub zewnętrznych niezbędnych dla utrzymania lub odtworzenia właściwego stanu ochrony siedlisk przyrodniczych oraz gatunków roślin i zwierząt objętych rezerwatem), a także we wszelkich procedurach przedsięwzięć i zamierzeń inwestycyjnych mogących oddziaływać na rezerwat. Dodatkowo, we wszelkich dokumentach planistycznych na szczeblu lokalnym i wojewódzkim należy uwzględnić zapisy sformułowane w planie ochrony.

Uwzględniając powyższe:

PROJEKT


- rezerwat został objęty ochroną czynną,
- nie wyznaczono otuliny rezerwatu,
- nie wyznaczono w obrębie rezerwatu obszarów i miejsc dla celów edukacyjnych, turystycznych, rekreacyjnych, sportowych, amatorskiego połowu ryb i rybactwa ze względu na brak uzasadnionej potrzeby ich wyznaczenia oraz sprzeczność ewentualnej działalności w tym zakresie z celami ochrony przyrody,
- nie wyznaczono w rezerwacie miejsc do prowadzenia działalności wytwórczej, handlowej i rolniczej ze względu na brak uzasadnionej potrzeby ich wyznaczenia oraz sprzeczność ewentualnej działalności w tym zakresie z celami ochrony przyrody.

Ocena skutków regulacji (OSR) do projektu zarządzenia Regionalnego Dyrektora Ochrony Środowiska w Szczecinie w sprawie ustanowienia planu ochrony dla rezerwatu przyrody „Nadmorski bór bażynowy w Mrzeżynie”

- 1) Cel wprowadzenia zarządzenia - wypełnienie delegacji ustawowej zawartej w art. 19 ust. 6 ustawy z dnia 16 kwietnia 2004 r. o ochronie przyrody (Dz. U. z 2018 r., poz. 1614 ze zm.).
- 2) Konsultacje społeczne - projekt został poddany konsultacjom społecznym. Lista uczestników konsultacji społecznych:
 - a) Nadleśnictwo Gryfice,
 - b) Regionalna Dyrekcja Lasów Państwowych w Szczecinku,
 - c) Urząd Miejski w Trzebiatowie,
 - d) Starostwo Powiatowe w Gryficach,
 - e) Regionalna Rada Ochrony Przyrody,
 - f) społeczeństwo – udział społeczeństwa na zasadach i w trybie określonych w ustawie z dnia 3 października 2008 r. o udostępnianiu informacji o środowisku i jego ochronie, udziale społeczeństwa w ochronie środowiska oraz o ocenach oddziaływania na środowisko (Dz. U. 2018 r., poz. 2081 ze zm.) poprzez wydanie:
 - obwieszczenia RDOŚ w Szczecinie z dnia 20 stycznia 2016 r., znak: WOPN-ON.6202.22.2016.AR o zamiarze przystąpienia do zmiany planu ochrony - podano do publicznej wiadomości poprzez publikację w Biuletynie Informacji Publicznej RDOŚ, wydruk w prasie o zasięgu regionalnym, wywieszenie na tablicy ogłoszeń RDOŚ w Szczecinie oraz przesłanie obwieszczenia do właściciwych miejscowo: Nadleśnictwa Gryfice, Regionalnej Dyrekcji Lasów Państwowych w Szczecinku, Urzędu Miejskiego w Trzebiatowie, Starostwa Powiatowego w Gryficach, Regionalnej Rady Ochrony Przyrody z prośbą o jego wywieszenie na tablicach ogłoszeń przez okres ponad 21 dni. Odnosnie zamierzenia nie wpłynęły żadne uwagi i wnioski,
 - obwieszczenia RDOŚ w Szczecinie z dnia 2019 r., znak: WOPN-ON.6202.3.2019.AS.EG w sprawie możliwości zapoznania się z projektem oraz o możliwości i terminie wnoszenia do niego propozycji i uwag - podano do publicznej wiadomości poprzez publikację w Biuletynie Informacji Publicznej RDOŚ, wydruk w prasie o zasięgu regionalnym, wywieszenie na tablicy ogłoszeń RDOŚ w Szczecinie oraz przesłanie do właściciwych miejscowo: Nadleśnictwa Gryfice, Regionalnej Dyrekcji Lasów Państwowych w Szczecinku, Urzędu Miejskiego w Trzebiatowie, Starostwa Powiatowego w Gryficach, Regionalnej Rady Ochrony Przyrody z prośbą o ich wywieszenie zgodnie z art. 39 ustawy z dnia 3 października 2008 r. o udostępnianiu informacji o środowisku i jego ochronie, udziale społeczeństwa w ochronie środowiska oraz o ocenach oddziaływania na środowisko (Dz. U. z 2018 r. poz. 2081 z późn. zm.). W trakcie konsultacji uwagi i wnioski wniesione zostały przez: -
- 3) Wpływ regulacji na sektor finansów publicznych, w tym budżet państwa i budżety jednostek samorządu terytorialnego - zarządzenie będzie miało wpływ na wydatki budżetu państwa w zasobach Regionalnego Dyrektora Ochrony Środowiska w Szczecinie w związku z potrzebą uzupełnienia lub konserwacji oznakowania rezerwatu oraz monitoringiem stanu zachowania siedliska nadmorskiego boru bażynowego *Empetro nigri-Pinetum*. W przeciagu 20 lat obowiązywania planu ochrony wydatkowane zostanie na ten cel około 18000 zł.

PROJEKT


- 4) Wpływ regulacji na rynek pracy - zarządzenie będzie miało wpływ na rynek pracy w związku z realizacją monitoringu, którego wykonawcy wyłaniani będą na podstawie przepisów ustawy z dnia 29 stycznia 2004 r. Prawo zamówień publicznych (Dz. U. z 2018 r., poz. 1986 z późn. zm.).
- 5) Wpływ regulacji na konkurencyjność wewnętrzną i zewnętrzną gospodarki oraz na sytuację i rozwój regionów – brak.
- 6) Ocena pod względem zgodności z prawem Unii Europejskiej - zarządzenie nie narusza zapisów zawartych w dyrektywach unijnych.

Związek Regionalnego Zyrkatora
Jednostki Środowiska
w Szczecinie
Kierownik/Przewodniczący Zarządu

Marcin Siodlecki


Szczecin, dnia

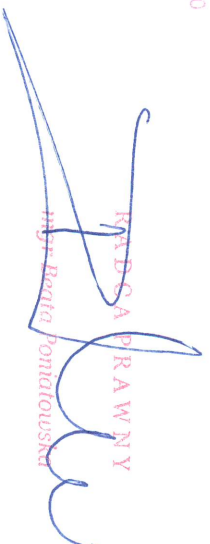
Sporządził

STANISŁAW LISIŃSKI
w Agencji Ochrony Środowiska i Geologii
Szczecin


Elżbieta Grelakowska
13.03.2019.

W/2 NACZELNIK/WZGLĘDNI
Ochrony Przyrody i Obszarów Natura 2000
Regionalna Dyrekcja Ochrony Środowiska
w Szczecinie

Agnieszka Antoniewicz

13.03.2019.

FRANCIŚKA PRAWNY

Franciszka Pomińska

