

Zarządzenie Nr 14/2014
Regionalnego Dyrektora Ochrony Środowiska w Szczecinie
z dnia 15 października 2014 r.

w sprawie wyznaczenia szlaków pieszego i rowerowego, miejsca palenia ognisk, wyrobów tytoniowych i źródeł światła o otwartym płomieniu oraz miejsca biwakowania w rezerwacie przyrody „Dolina Rurzycy”

Na podstawie art. 15 ust. 1 pkt 10, pkt 15 i pkt 23 ustawy z dnia 16 kwietnia 2004 r. o ochronie przyrody (Dz. U. z 2013 r. poz. 627, z późn. zm.¹), w związku z art. 123 ust. 2 ustawy z dnia 3 października 2008 r. o udostępnianiu informacji o środowisku i jego ochronie, udziale społeczeństwa w ochronie środowiska oraz ocenach oddziaływania na środowisko (Dz. U. z 2013 r. poz. 1235, z późn. zm.²), zarządza się, co następuje.

- § 1.** 1. Wyznacza się szlak pieszy i szlak rowerowy w rezerwacie przyrody „Dolina Rurzycy”.
2. Szlaki, o których mowa w ust. 1 pokrywają się powierzchniowo w całości i przebiegają przez wydzielenia: 33~a, ~c, 238f, ~b, ~f, 237c, f, g, h, 293b, c, g, h, j, k, 363~a, ~c, ~b, 364~b, 365b, d, ~d, 366a Nadleśnictwa Płytnica z siedzibą w Nowej Szwecji³.
3. Szlaki, o których mowa w ust. 1 udostępnione są do ruchu pieszego i rowerowego.
4. Szlaki o których mowa w ust. 1 funkcjonują pod wspólną nazwą „szlak niebieski”.

§ 2. 1. Wyznacza się miejsce palenia ognisk, wyrobów tytoniowych i źródeł światła o otwartym płomieniu w rezerwacie przyrody „Dolina Rurzycy” w części oddziału 363f Nadleśnictwa Płytnica z siedzibą w Nowej Szwecji na powierzchni 3,96 ha.

2. Palenie ognisk i źródeł światła o otwartym płomieniu w miejscu o, którym mowa w ust. 1 odbywa się każdorazowo pod nadzorem i zgodnie z terminami oraz instrukcjami przedstawiciela Nadleśnictwa, przebywającego w przedmiotowym miejscu.

§ 3. 1. Wyznacza się miejsce biwakowania w rezerwacie przyrody „Dolina Rurzycy” w części oddziału 363f Nadleśnictwa Płytnica z siedzibą w Nowej Szwecji na powierzchni 3,96 ha.

2. Miejsce, o którym mowa w ust. 1 funkcjonuje pod nazwą „Pole biwakowe Wrzosy”.

3. Dopuszczalna maksymalna ilość osób korzystających jednocześnie z noclegu na polu biwakowym wynosi 100.

§ 4. Przebieg szlaków pieszego oraz rowerowego, lokalizację miejsca palenia ognisk i wyrobów tytoniowych oraz źródeł światła o otwartym płomieniu oraz miejsca biwakowania przedstawia mapa stanowiąca załącznik do zarządzenia.

§ 5. Zarządzenie wchodzi w życie w dniu podpisania.



ZASTĘPCA REGIONALNEGO
DYREKTORA OCHRONY ŚRODOWISKA
Regionalny Konservator Przyrody
w Szczecinie
Silwano Jurzyk-Nordlów

¹ zmiany wymienionej ustawy zostały ogłoszone w Dz. U. z 2013 r. poz. 628, poz. 842, M.P. z 2014 r. poz. 835 i z 2014 r. poz. 805, poz. 850 i poz.1002.


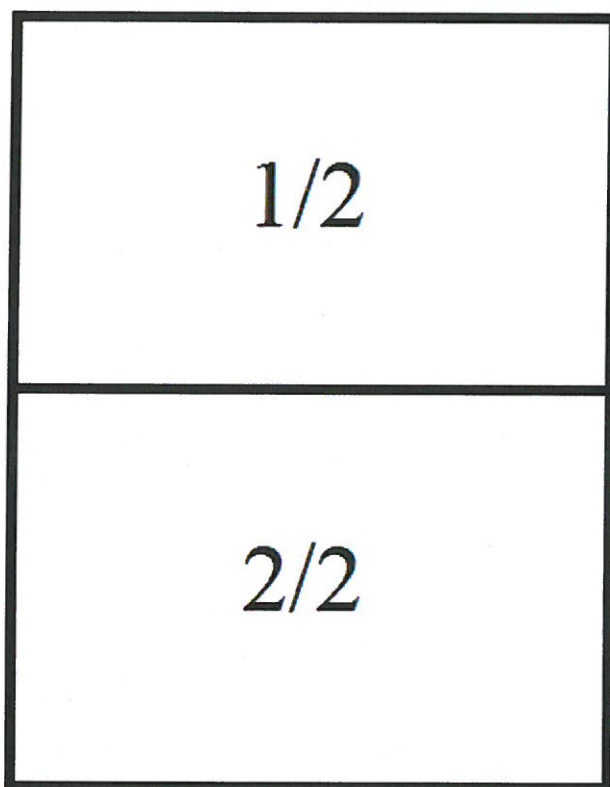
² zmiana wymienionej ustawy została ogłoszona w Dz. U. z 2013 r. poz. 1238 i Dz. U. z 2014 r. poz. 587 i poz. 850.

³ według Planu Urządzenia Lasu na lata 2014-2023.

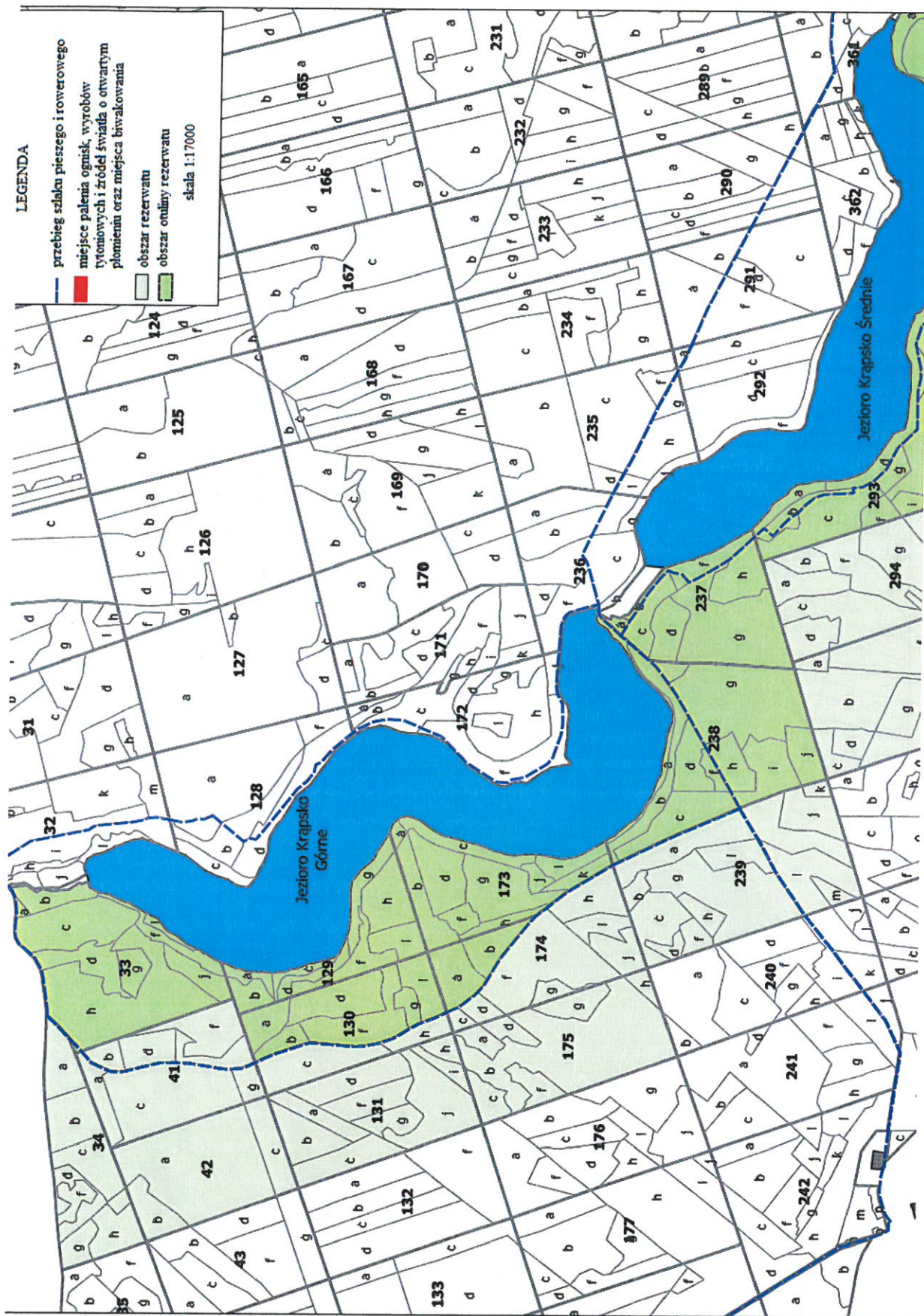
Załącznik do zarządzenia Nr 14/2014
Regionalnego Dyrektora Ochrony Środowiska w Szczecinie
z dnia 15 października 2014 r.

Przebieg szlaków pieszego oraz rowerowego, lokalizacja miejsca palenia ognisk, wyrobów tytoniowych i źródeł światła o otwartym płomieniu oraz miejsca biwakowania w rezerwacie przyrody „Dolina Rurzycy”.

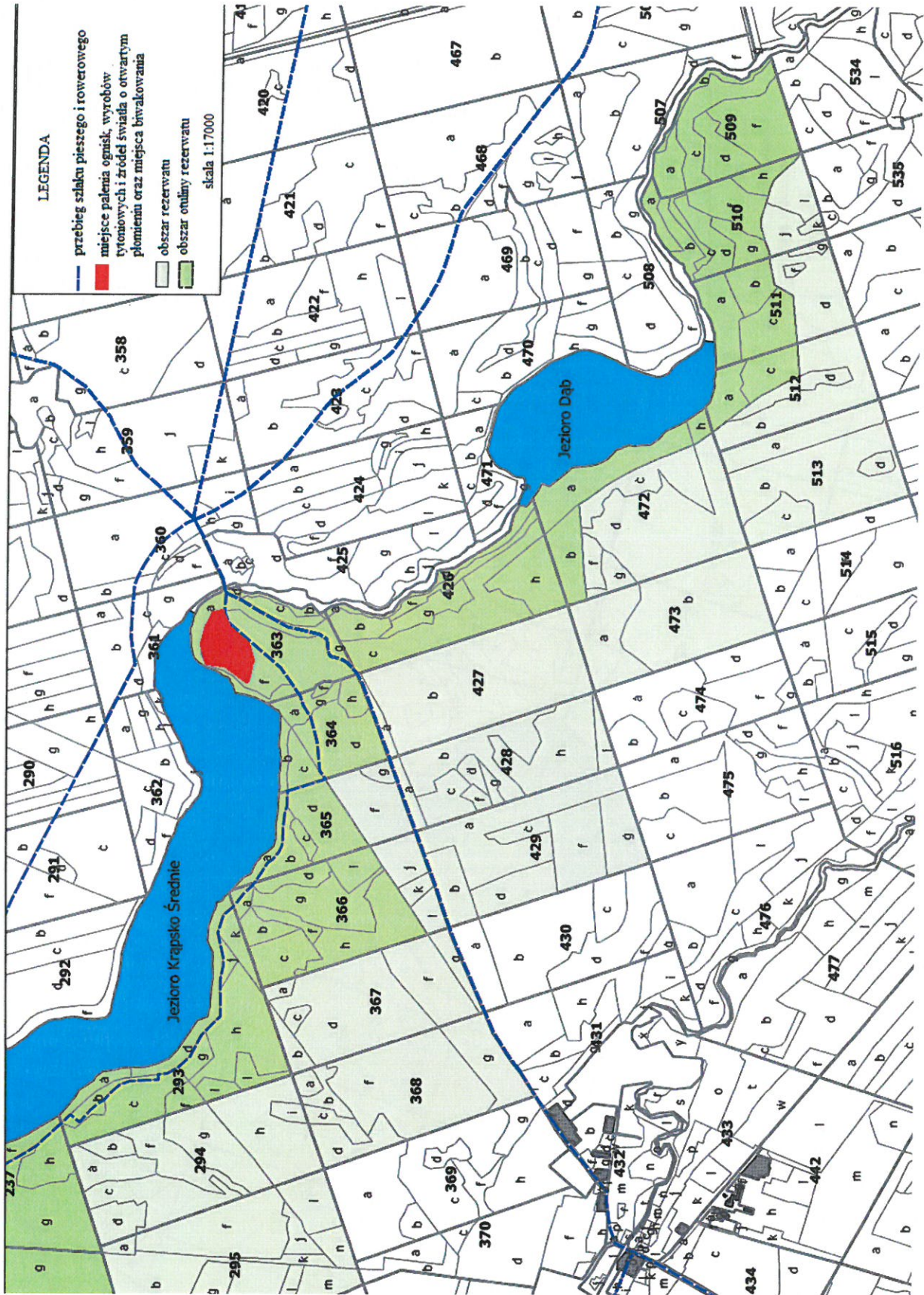
Podział arkuszowy opracowania kartograficznego.



Handwritten signature in blue ink, possibly reading 'M. K. B.' or similar.



M. Kowalski



Handwritten signature

Uzasadnienie

Zgodnie z art. 15 ust. 1 pkt 10, pkt 15 i pkt 23 ustawy o ochronie przyrody (Dz. U. z 2013 r. poz. 627 z późn. zm.), na obszarze rezerwatów przyrody zabrania się ruchu pieszego i rowerowego, palenia ognisk, wyrobów tytoniowych i źródeł światła o otwartym płomieniu oraz miejsca biwakowania za wyjątkiem szlaków, tras i miejsc wyznaczonych przez regionalnego dyrektora ochrony środowiska. Wyznaczenie powyższych szlaków, tras i miejsc następuje w drodze wydania wewnętrznego zarządzenia.

Rezerwat przyrody „Dolina Rurzyca” uznany został na mocy Rozporządzenia nr 13/2005 Wojewody Zachodniopomorskiego z dnia 14 lipca 2005 r. (Dz. Urz. Woj. Zach. Nr 59, poz. 1325) w celu zachowania cennych zbiorowisk roślinnych, rzadkich i chronionych gatunków roślin i zwierząt oraz unikatowych krajobrazów przyrody wraz z urozmaiconą rzeźbą terenu tj. naturalnych lasów rosnących na stromych zboczach, czystych jezior tworzących długie ciągi rynien oraz pagórkowaty teren z meandrującą rzeką w głębokiej dolinie.

Walory przyrodnicze i krajobrazowe rezerwatu generują zainteresowanie istniejącymi przed rokiem 2005 i obecnie formalnoprawnie nie wyznaczonymi: szlakiem pieszo - rowerowym „Niebieskim” oraz polem biwakowym „Wrzosy”. Szlaki pokrywają się powierzchniowo i są oznakowane. Na polu biwakowym znajdują się 3 budynki murowane, szambo, ujęcie wody, magazyn, miejsce postoju pojazdów, miejsce przybijania kajaków i pomost drewniany. Obiekty te będą utrzymywane w sprawności technicznej oraz stale nadzorowane przez Nadleśnictwo Płytnica z siedzibą w Nowej Szwecji.

Zezwolenie na korzystanie przez lokalne społeczeństwo i turystów z powyższych terenów jest szczególnie istotne w kontekście pozytywnego postrzegania istnienia rezerwatu, zapoznania społeczeństwa z jego walorami krajobrazowymi i przyrodniczymi oraz potrzeby popularyzowania wiedzy o konieczności zachowania jego przedmiotu ochrony dla przyszłych pokoleń. Niniejsze zarządzenie dopuszcza i ukierunkowuje powyższe w sposób, który powinien przeciwdziałać nasileniu w przyszłości jednego z głównych zagrożeń dla rezerwatu – antropopresji na tereny szczególnie wrażliwe i wymagające objęcia w przyszłości ochroną ścisłą oraz miejsca ze stanowiskami prawnie chronionych i zagrożonych roślin i zwierząt. Wyznaczenie szlaków pieszego i rowerowego oraz miejsca biwakowania z możliwością palenia na jego obszarze ognisk, wyrobów tytoniowych i źródeł światła o otwartym płomieniu, przy jednoczesnym wskazaniu maksymalnej liczby osób korzystających z noclegu na polu biwakowym oraz stałym nadzorze Nadleśnictwa, oparto na wynikach weryfikacji walorów przyrodniczych rezerwatu oraz stanu zachowania jego celu ochrony – zawartych w opracowaniu pn. „Materiały podstawowe do planu ochrony rezerwatu Dolina Rurzyca” („ACER” J. K. Dylawerska, M. Dylawerski, 2009). Ponadto, określenie wyżej wymienionego limitu osób noclegujących na polu biwakowym oraz ukierunkowanie legalnego ruchu pieszego po wyznaczonym szlaku jest zgodne z zapisami zarządzenia Regionalnego Dyrektora Ochrony Środowiska w Szczecinie i Regionalnego Dyrektora Ochrony Środowiska w Poznaniu z dnia 30 czerwca 2014 r. w sprawie ustanowienia planu zadań ochronnych dla obszaru Natura 2000 Dolina Rurzyca PLH300017 (Dz. Urz. Woj. Wlkp. poz. 2698). Działania te ograniczą natężenie w przyszłości istniejących zagrożeń dla zachowania właściwego stanu ochrony siedlisk będących przedmiotami ochrony obszaru Natura 2000, w tym:

- 1) dla twardowodnych oligo- i mezotroficznych zbiorników z podwodnymi łąkami ramienic *Charetea* (3140) – dzięki limitowi osób przebywających na polu i wskazanym szlakiem do poruszania się poza linią brzegową powinny unormować nasiloną antropopresję w rejonie pola kempingowego i namiotowego we Wrzosach,
- 2) dla starorzeczy i naturalnych eutroficznych zbiorników wodnych ze zbiorowiskami z *Nymphaeion*, *Potamion* (3150) powinny częściowo zminimalizować niszczenie roślinności przybrzeżnej i płoszenie fauny w wyniku penetracji linii brzegowej przez turystów,
- 3) dla źródlisk wapiennych ze zbiorowiskami *Cratoneurion Commutati* - powinny zminimalizować penetrację obszaru (wydeptywanie) przez wskazanie szlaku do pieszego i rowerowego poruszania się w rezerwacie.

Szczecin, dnia 13 października 2014 r.

Sporządził:

SPECJALISTA
w Regionalnej Dyrekcji Ochrony Środowiska
w Szczecinie


Agnieszka Raclawska

Wnioskodawca:

NAUCZELNIK
Wydziału Ochrony Przyrody
i Obszarów Chronionych
w Regionalnej Dyrekcji Ochrony Środowiska
w Szczecinie


Marcin Dziubak

Ocena skutków regulacji (OSR)

do zarządzenia Regionalnego Dyrektora Ochrony Środowiska w Szczecinie w sprawie wyznaczenia szlaków pieszego i rowerowego, miejsca palenia ognisk, wyrobów tytoniowych i źródeł światła o otwartym płomieniu oraz miejsca biwakowania w rezerwacie przyrody „Dolina Rurzyca”

1. Cel wprowadzenia zarządzenia

Celem wprowadzenia regulacji jest wypełnienie delegacji ustawowej zawartej w art. 15 ust. 1 pkt 10, pkt 15 i pkt 23 ustawy z dnia 16 kwietnia 2004 r. o ochronie przyrody (Dz. U. z 2013 r. poz. 627 z późn. zm.).

2. Konsultacje społeczne

Projekt został poddany konsultacjom społecznym.

Lista uczestników konsultacji społecznych:

- 1) Nadleśnictwo Płytnica z siedzibą w Nowej Szwecji;
- 2) Regionalna Dyrekcja Lasów Państwowych w Pile;
- 3) Urząd Gminy Wałcz;
- 4) Starostwo Powiatowe w Wałczu;
- 5) społeczeństwo – udział zagwarantowany poprzez wydanie obwieszczenia w sprawie możliwości zapoznania się z projektem oraz o możliwości i terminie wnoszenia do niego propozycji i uwag (podano do publicznej wiadomości poprzez publikację w Biuletynie Informacji Publicznej RDOŚ oraz wywieszenie na tablicy ogłoszeń RDOŚ w Szczecinie w dniach 08.08.2014 r. – 29.08.2014 r., Starostwa Powiatowego w Wałczu w dniach 12.08.2014 r. – 28.08.2014 r., Urzędu Gminy w Wałczu w dniach 12.08.2014 r. – 08.08 2014 r., Regionalnej Dyrekcji Lasów Państwowych w Pile w dniach 11.08.2014 r. – 01.09.2014 r., Nadleśnictwa Płytnica z siedzibą w Nowej Szwecji w dniach 12.08.2014 r. – 29.08.2014 r.).

Do projektu zarządzenia nie wniesiono żadnych uwag.

3. Wpływ regulacji na sektor finansów publicznych, w tym budżet państwa i budżety jednostek samorządu terytorialnego

Zarządzenie będzie miało wpływ na wydatki budżetu państwa. Koszty utrzymania szlaków turystycznego i rowerowego, obiektów na polu biwakowym „Wrzosa” oraz ich nadzorowania poniesie Nadleśnictwo Płytnica z siedzibą w Nowej Szwecji w oparciu o obowiązki statutowe.

4. Wpływ regulacji na rynek pracy

Zarządzenie nie będzie miało bezpośredniego wpływu na rynek pracy, natomiast zezwolenie na korzystanie przez społeczeństwo z wyznaczonych szlaków i miejsc przyczyni się pośrednio do rozwoju turystyki w gminie Wałcz - dodatkowe korzyści finansowe w tym zakresie mogą ponieść lokalni sprzedawcy, przewodnicy i firmy związane z rekreacją i turystyką.

5. Wpływ regulacji na konkurencyjność wewnętrzną i zewnętrzną gospodarki

Zarządzenie nie będzie miało wpływu na konkurencyjność wewnętrzną i zewnętrzną gospodarki. Zarządzenie nie wprowadza żadnych nowych ograniczeń, odstępstwa od wybranych zakazów obowiązujących zgodnie z art. 15 ustawy o ochronie przyrody.

6. Wpływ regulacji na sytuację i rozwój regionów

Zarządzenie nie będzie miało wpływu na sytuację i rozwój regionów.

7. Ocena pod względem zgodności z prawem Unii Europejskiej

Zarządzenie nie narusza zapisów zawartych w Dyrektywie Rady 92/43/EWG z dnia 21 maja 1992 roku w sprawie ochrony siedlisk przyrodniczych oraz dzikiej fauny i flory tzw. Dyrektywy Siedliskowej (Dz. Urz. WE L 206 z 22.07.1992 r., str. 7-5 ze zm.; Dz. Urz. UE Polskie wydanie specjalne, rozdz. 15, t. 2, str. 102 ze zm.).