



Szczecin, dnia 04 listopada 2015 r.

REGIONALNY DYREKTOR OCHRONY ŚRODOWISKA W SZCZECINIE

WOPN-ON.6204.3.2015.AR

OBWIESZCZENIE

Działając na podstawie art. 15 ust. 1 pkt 15 ustawy z dnia 16 kwietnia 2004 r. o ochronie przyrody (Dz. U. z 2015 r. poz. 1651), który stanowi, że: „w rezerwach przyrody zabrania się ruchu pieszego, rowerowego (...) z wyjątkiem szlaków wyznaczonych przez regionalnego dyrektora ochrony środowiska” - informuję o możliwości zapoznania się z:


- 1) projektem zarządzenia Regionalnego Dyrektora Ochrony Środowiska w Szczecinie w sprawie wyznaczenia szlaków pieszo - rowerowych w rezerwacie przyrody „Bukowe Zdroje im. Profesora Tadeusza Dominika”;
- 2) projektem zarządzenia Regionalnego Dyrektora Ochrony Środowiska w Szczecinie w sprawie wyznaczenia szlaków pieszo - rowerowych w rezerwacie przyrody „Źródłiskowa Buczyzna im. Jerzego Jackowskiego”.

Przedmiotowe projekty stanowią załączniki nr 1 i nr 2 do niniejszego obwieszczenia.

Uwagi i propozycje do treści projektów składać można w terminie **do dnia 30 listopada 2015 r.** pisemnie na adres: Regionalna Dyrekcja Ochrony Środowiska w Szczecinie, ul. Teofila Firlika 20, 71-637 Szczecin, faxem na nr: 91 4305 201 lub ustnie do protokołu, lub za pomocą środków komunikacji elektronicznej na adres sekretariat.szczecin@rdos.gov.pl (z podaniem tytułu wiadomości – „WOPN-ON.6204.3.2015.AR”) bez konieczności opatrywania ich bezpiecznym podpisem elektronicznym, o którym mowa w ustawie z dnia 18 września o podpisie elektronicznym (Dz. U. z 2013 r. poz. 262).

Organem właściwym do rozpatrzenia uwag i wniosków jest Regionalny Dyrektor Ochrony Środowiska w Szczecinie.

Informuję jednocześnie, iż odpowiedź na wszystkie wniesione uwagi i wnioski udzielona zostanie w formie obwieszczenia Regionalnego Dyrektora Ochrony Środowiska w Szczecinie, dlatego też nie będą udzielane żadne inne indywidualne odpowiedzi autorom uwag i wniosków. Powyższe obwieszczenie wydane zostanie do dnia 30 grudnia 2015 r.



p.o. REGIONALNEGO DYREKTORA
OCHRONY ŚRODOWISKA
w Szczecinie

Monika Bochenko

04 LIS 2015

Załącznik nr 2 do obwieszczenia Regionalna Dyrekcja Ochrony Środowiska w Szczecinie z dnia .04. listopada 2015 r., znak: WOPN-ON.6204.3.2015.AR.

**Projekt zarządzenia Nr /2015
Regionalnego Dyrektora Ochrony Środowiska w Szczecinie
z dnia 2015 r.
w sprawie wyznaczenia szlaków pieszo - rowerowych, w rezerwacie przyrody
„Bukowe Zdroje im. Profesora Tadeusza Dominika”**

Na podstawie art. 15 ust. 1 pkt 15 ustawy z dnia 16 kwietnia 2004 r. o ochronie przyrody (Dz. U. z 2015 r. poz. 1651) zarządza się, co następuje.

§ 1. 1. Wyznacza się w rezerwacie przyrody „Bukowe Zdroje im. Profesora Tadeusza Dominika”:

- 1) szlak „Niebieski” o łącznej długości 1548,00 m, przebiegający przez wydzielania 254d, c, b, 252i, h oraz 239j Nadleśnictwa Gryfino¹⁾;
- 2) szlak „Czarny” o łącznej długości 1044,33 m, przebiegający przez wydzielania 249f,d, 248a, 238g;
- 3) szlak „Żółty” o łącznej długości 2733,50 m, przebiegający przez wydzielania 257a, b, 256a, 255a, 255b, 254d, 253f, b, a;
- 4) szlak „Czerwony” o łącznej długości 2052,29 m, przebiegający przez wydzielania 253h, b, 251b, 250f, d, b, a, 249a, 239d, c.

2. Szlaki, o których mowa w ust. 1 pkt 2 i pkt 4 wyznaczone są dla ruchu pieszego.

3. Szlaki, o których mowa w ust. 1 pkt 1 i pkt 3 wyznaczone są dla ruchu pieszego i ruchu rowerowego.

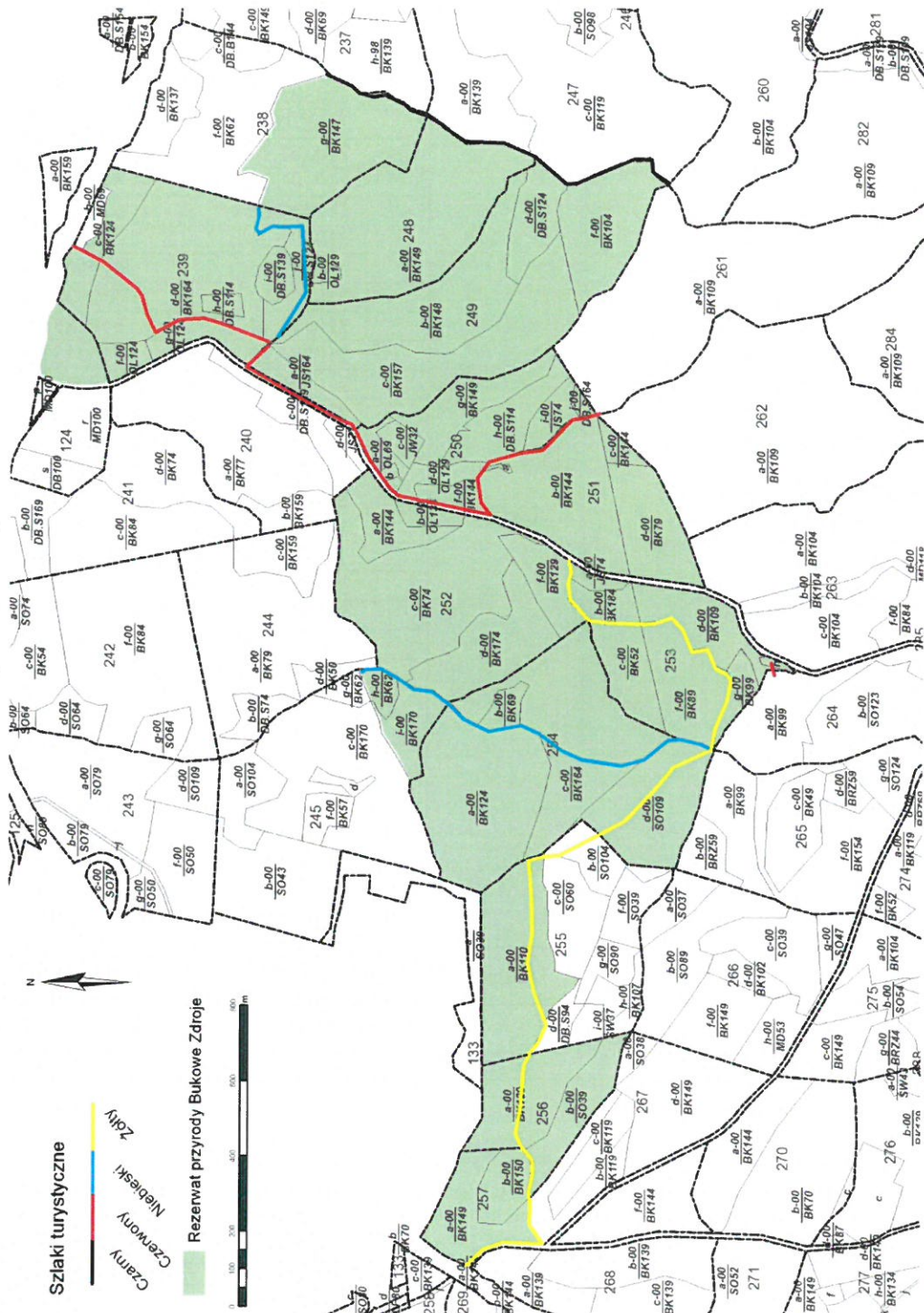
4. Przebieg szlaków, o których mowa w ust. 1, przedstawia mapa, stanowiąca załącznik nr 1 do zarządzenia oraz tabela z listą współrzędnych punktów ich załamania w układzie współrzędnych płaskich prostokątnych PL-1992, stanowiąca załącznik nr 2 do zarządzenia.

§ 2. Zarządzenie wchodzi w życie w dniu podpisania.

¹⁾ według Planu Urządzenia Lasu na lata 2007 – 2016.

Załącznik nr 1 do projektu zarządzenia Nr /2015
Regionalnego Dyrektora Ochrony Środowiska w Szczecinie
z dnia 2015 r.

Przebieg szlaków pieszo – rowerowych w rezerwacie przyrody „Bukowe Zdroje im. Profesora Tadeusza Dominika”.



**Załącznik nr 2 do projektu zarządzenia Nr /2015
Regionalnego Dyrektora Ochrony Środowiska w Szczecinie
z dnia 2015 r.**

Przebieg szlaków pieszo – rowerowych w rezerwacie przyrody „Bukowe Zdroje im. Profesora Tadeusza Dominika” - w postaci listy współrzędnych punktów ich załamania w układzie współrzędnych płaskich prostokątnych PL-1992.

Nazwa szlaku	Geometria	X	Y
„Czerwony”	Linia 1	210323,60	619888,38
		210279,89	619806,28
		210211,11	619720,25
		210191,26	619704,40
		210139,60	619689,82
		210094,20	619668,62
		210127,56	619604,23
		210131,62	619538,73
		210115,11	619485,87
		210086,83	619413,98
		210068,14	619366,94
		210057,44	619367,59
		210003,72	619426,43
		209924,01	619290,54
		209860,19	619173,43
		209850,51	619149,26
		209833,89	619138,34
		209755,62	619100,30
		209684,34	619047,67
		209661,48	619024,20
		209611,29	618778,99
		209643,49	618803,45
		209707,92	618813,78
		209750,94	618782,93
		209775,18	618699,24
		209782,36	618642,03
		209812,48	618611,85
		209862,76	618563,38
		209868,49	618526,11
		209879,72	618491,40
		209185,63	618025,41
		209217,95	618033,36
		„Niebieski”	Linia 1
209201,21	619106,39		
209203,28	619068,34		
209179,66	619024,84		
209148,81	618981,00		
209142,71	618931,74		
209111,13	618887,95		
209068,40	618845,17		
209036,72	618780,19		
209052,82	618695,66		
209032,29	618648,29		
208985,42	618585,92		
208961,32	618534,64		
208945,36	618429,10		
208961,70	618367,97		
209014,09	618304,97		
209015,90	618273,52		

		209003,79	618217,49	
		208988,52	618190,54	
	Linia 2	210079,50	619344,38	
		210200,42	619270,29	
		210376,47	619280,61	
		210373,93	619326,39	
		210374,70	619359,80	
		210356,26	619394,39	
		210368,86	619401,87	
		210401,64	619394,40	
		210425,82	619394,82	
			210776,77	619217,47
			210747,61	619154,11
		210727,85	619132,00	
		210718,59	619094,09	
		210723,12	619064,37	
		210696,96	619009,64	
		210682,91	618994,77	
		210667,97	618951,29	
		210644,93	618910,42	
		210625,13	618886,65	
		210599,50	618850,51	
		210596,49	618747,64	
		210561,30	618665,24	
		210487,90	618582,39	
		210489,88	618554,60	
		210553,52	618402,38	
		210553,00	618383,89	
		210552,18	618355,17	
		210519,34	618351,93	
		210490,79	618310,51	
		207617,13	618834,73	
		207661,69	618787,93	
		207680,56	618735,68	
		207674,84	618630,96	
		207726,57	618666,81	
		207790,00	618666,24	
		207810,59	618671,11	
		207863,88	618659,79	
		207889,59	618659,99	
		207904,27	618664,33	
		207932,42	618688,92	
		207969,91	618704,91	
		208035,10	618692,75	
		208132,41	618685,31	
		208149,38	618684,49	
		208182,88	618667,14	
		208210,25	618646,61	
		208258,80	618625,44	
		208341,96	618656,91	
		208423,51	618675,43	
		208501,55	618663,83	
		208597,19	618666,09	
		208650,47	618669,73	
		208694,37	618674,95	
		208704,06	618639,22	
		208708,16	618592,01	
		208760,02	618492,12	

	208797,93	618420,30
	208879,53	618341,79
	208940,64	618290,18
	208987,17	618189,28
	209045,31	618179,58
	209117,56	618148,60
	209173,09	618137,72
	209189,36	618151,56
	209202,04	618178,67
	209254,38	618200,67
	209247,53	618241,46
	209305,23	618265,92
	209337,93	618296,38
	209321,89	618343,98
	209321,34	618374,13
	209325,07	618464,36
	209330,41	618516,57
	209387,50	618567,17
	209430,13	618572,47
	209457,84	618565,09
	209489,80	618569,26

Uzasadnienie

Zgodnie z art. 15 ust. 1 pkt 15 ustawy o ochronie przyrody (Dz. U. z 2015 r. poz. 1651), na obszarze rezerwatów przyrody zabrania się ruchu pieszego i rowerowego za wyjątkiem szlaków, tras i miejsc wyznaczonych przez regionalnego dyrektora ochrony środowiska. Wyznaczenie powyższych szlaków, tras i miejsc następuje w drodze wydania wewnętrznego zarządzenia.

Na podstawie rozporządzenia nr 29/2005 Wojewody Zachodniopomorskiego z dnia 24 października 2005 r. w sprawie rezerwatu przyrody „Bukowe Zdroje im. Profesora Tadeusza Dominika” (Dz. Urz. Woj. Zach. Nr 87, poz. 1779) przedmiotowy obiekt funkcjonuje w celu zachowania ze względów przyrodniczych, naukowych i dydaktycznych cech i procesów naturalnych dla wyróżniającego się dużymi walorami biocenotycznymi oraz estetycznymi kompleksu buczyn, łęgów i olsów, kształtującego się w warunkach dużego urozmaicenia rzeźby terenu i warunków siedliskowych.

Zgodnie z zatwierdzonym zarządzeniem Nr 37/2009 Regionalnego Dyrektora ochrony Środowiska w Szczecinie z dnia 30 czerwca 2009 r. w sprawie ustanowienia planu ochrony dla rezerwatu przyrody „Bukowe Zdroje im. Profesora Tadeusza Dominika” (Dz. Urz. Woj. Zach. Nr 51, poz. 1268) obszar przedmiotowego obiektu objęty jest ochroną czynną.

Walory przyrodnicze rezerwatu oraz fakt jego lokalizacji w granicach Szczecińskiego Parku Krajobrazowego „Puszcza Bukowa” generują zainteresowanie istniejącymi i obecnie formalnoprawnie nie wyznaczonymi dwoma szlakami pieszo – rowerowymi: „Niebieskim” i „Czarnym”. Szlaki są oznakowane w terenie.

Zezwolenie na korzystanie przez lokalne społeczeństwo i turystów z powyższych terenów jest szczególnie istotne w kontekście pozytywnego postrzegania istnienia rezerwatu, zapoznania społeczeństwa z jego walorami krajobrazowymi i przyrodniczymi oraz potrzeby popularyzowania wiedzy o konieczności zachowania jego przedmiotu ochrony dla przyszłych pokoleń. Niniejsze zarządzenie dopuszcza i ukierunkowuje powyższe w sposób, który powinien przeciwdziałać nasileniu w przyszłości jednego z głównych zagrożeń dla rezerwatu – antropopresji na tereny szczególnie wrażliwe, w tym miejsca ze stanowiskami prawnie chronionych i zagrożonych roślin i zwierząt. Wyznaczenie szlaków, oparto na wynikach weryfikacji walorów przyrodniczych rezerwatu oraz stanu zachowania jego celu ochrony – zawartych w opracowaniu pn. „Podstawowe materiały do planu ochrony rezerwatu przyrody Bukowe Zdroje im. Profesora Tadeusza Dominika położonego w województwie zachodniopomorskim w gminie Szczecin, powiat Szczecin-Grodzki oraz gminie Stare Czarnowo, powiat gryfiński według stanu na 31 października 2006 r.” (Rutkowski P. i in., 2006). Ponadto, udostępnienie ww. szlaków w okresie czerwiec 2009 r. – grudzień 2014 r. opierało się na przepisach § 6 obowiązującego planu ochrony dla rezerwatu. Minister Środowiska pismem z dnia 5 sierpnia 2013 r. znak: DP-074-16/23919/13/KP, poinformował Regionalnego Dyrektora Ochrony Środowiska w Szczecinie, że po dokonaniu kontroli powyższego zarządzenia na podstawie § 5 rozporządzenia Prezesa Rady Ministrów z dnia 23 grudnia 2009 r. w sprawie trybu kontroli aktów prawa miejscowego ustanowionych przez wojewodę i organy niezespółonej administracji rządowej (Dz. U. Nr 222, poz. 1754) oraz w związku z upoważnieniem Prezesa Rady Ministrów z dnia 16 czerwca 2010 r. do dokonywania zgodności aktów prawa miejscowego z polityką Rady Ministrów, stwierdził uchybienia uzasadniające zmianę przedmiotowego zarządzenia we własnym zakresie. jako jedno z uchybień wymieniono nieprawidłowe wskazanie obszarów i miejsc udostępnionych w rezerwacie dla celów naukowych, edukacyjnych i turystycznych. Załącznik nr 2 do zarządzenia wskazywał cztery szlaki udostępnione dla celów turystycznych. Zgodnie natomiast z art. 15 ust. 1 pkt 15 ustawy z dnia 16 kwietnia 2004 r. o ochronie przyrody (Dz. U. z 2013 r. poz. 627, z późn. zm.), w parkach narodowych oraz rezerwatach przyrody zabrania się ruchu pieszego, rowerowego, narciarskiego i jazdy konnej wierzchem, z wyjątkiem szlaków i tras narciarskich wyznaczonych przez dyrektora parku narodowego, a w rezerwacie przyrody – przez regionalnego dyrektora ochrony środowiska. Szlaki i trasy narciarskie są wyznaczone przez regionalnego dyrektora ochrony środowiska nie w drodze aktu prawa miejscowego, lecz w drodze aktu prawa wewnętrznego. W związku z powyższym wskazywanie tych szlaków w zarządzeniu w sprawie ustanowienia planu ochrony dla rezerwatu przyrody nie powinno mieć miejsca.

Mając na względzie przedstawione uwagi Ministra Środowiska, wydane zostaje niniejsze zarządzenie Regionalnego Dyrektora Ochrony Środowiska w Szczecinie w sprawie wyznaczenia szlaków pieszego i rowerowego, w rezerwacie przyrody „Bukowe Zdroje im. Profesora Tadeusza Dominika”, natomiast

zmiana dotychczasowego planu ochrony dla rezerwatu, tj. wykreślenie zapisów odnośnie dotychczasowego udostępnienia przeprowadzona zostanie odrębną procedurą.

Szczecin, dnia 2015 r.

Sporządził:

Wnioskodawca:

Ocena skutków regulacji (OSR)
do projektu zarządzenia Nr /2015 Regionalnego Dyrektora Ochrony Środowiska w
Szczecinie w sprawie wyznaczenia szlaków pieszo - rowerowych w rezerwacie przyrody
„Bukowe Zdroje im. Profesora Tadeusza Dominika”

1. Cel wprowadzenia zarządzenia

Celem wprowadzenia regulacji jest wypełnienie delegacji ustawowej zawartej w art. 15 ust. 1 pkt 15 ustawy z dnia 16 kwietnia 2004 r. o ochronie przyrody (Dz. U. z 2015 r. poz. 1651).

2. Konsultacje społeczne

Projekt został poddany konsultacjom społecznym.

Lista uczestników konsultacji społecznych:

- 1) Nadleśnictwo Gryfino;
- 2) Regionalna Dyrekcja Lasów Państwowych w Szczecinie;
- 3) Urząd Gminy Stare Czarnowo;
- 4) Urząd Miasta Szczecin;
- 5) Starostwo Powiatowe w Gryfinie;
- 6) Zespół Parków Krajobrazowych Województwa Zachodniopomorskiego;
- 7) społeczeństwo – udział zagwarantowany poprzez wydanie obwieszczenia z dnia listopada, znak: WOPN-ON.6204.3.2015.AR w sprawie możliwości zapoznania się z projektem oraz o możliwości i terminie wnoszenia do niego propozycji i uwag (podano do publicznej wiadomości poprzez publikację w Biuletynie Informacji Publicznej RDOŚ oraz wywieszenie na tablicy ogłoszeń RDOŚ w Szczecinie, Starostwa Powiatowego w Gryfinie, Urzędu Miasta Szczecin, Urzędu Gminy w Starym Czarnowie, Regionalnej Dyrekcji Lasów Państwowych w Szczecinie i Nadleśnictwa Gryfino.

3. Wpływ regulacji na sektor finansów publicznych, w tym budżet państwa i budżety jednostek samorządu terytorialnego

Zarządzenie będzie miało wpływ na wydatki budżetu państwa. Środki finansowe na utrzymanie i oznakowanie szlaków pieszo-rowerowych pochodzić będą, jak dotychczas, z funduszy Nadleśnictwa Gryfino i Zespołu Parków Krajobrazowych Województwa Zachodniopomorskiego oraz z funduszy zewnętrznych pozyskiwanych przez ww. jednostki i Regionalnego Dyrektora Ochrony Środowiska w Szczecinie.

4. Wpływ regulacji na rynek pracy

Zarządzenie nie będzie miało bezpośredniego wpływu na rynek pracy, natomiast zezwolenie na korzystanie przez społeczeństwo z wyznaczonych szlaków i miejsc przyczyni się pośrednio do rozwoju turystyki na obszarze Szczecińskiego Parku Krajobrazowego „Puszcza Bukowa” - dodatkowe korzyści finansowe w tym zakresie mogą ponieść lokalni sprzedawcy, przewodnicy i firmy związane z rekreacją i turystyką.

5. Wpływ regulacji na konkurencyjność wewnętrzną i zewnętrzną gospodarki

Zarządzenie nie będzie miało wpływu na konkurencyjność wewnętrzną i zewnętrzną gospodarki. Zarządzenie nie wprowadza żadnych nowych ograniczeń, odstępstwa od wybranych zakazów obowiązujących zgodnie z art. 15 ustawy o ochronie przyrody.

6. Wpływ regulacji na sytuację i rozwój regionów

Zarządzenie nie będzie miało wpływu na sytuację i rozwój regionów.

7. Ocena pod względem zgodności z prawem Unii Europejskiej

Zarządzenie nie narusza zapisów zawartych w Dyrektywie Rady 92/43/EWG z dnia 21 maja 1992 roku w sprawie ochrony siedlisk przyrodniczych oraz dzikiej fauny i flory tzw. Dyrektywy Siedliskowej (Dz. Urz. WE L 206 z 22.07.1992 r., str. 7-5 ze zm.; Dz. Urz. UE Polskie wydanie specjalne, rozdz. 15, t. 2, str. 102 ze zm.).

Załącznik nr 2 do obwieszczenia Regionalna Dyrekcja Ochrony Środowiska w Szczecinie z dnia listopada 2015 r., znak: WOPN-ON.6204.3.2015.AR.

**Projekt zarządzenia Nr /2015
Regionalnego Dyrektora Ochrony Środowiska w Szczecinie
z dnia 2015 r.**

**w sprawie wyznaczenia szlaków pieszo - rowerowych, w rezerwacie przyrody „Źródłiskowa
Buczyna im. Jerzego Jackowskiego”**

Na podstawie art. 15 ust. 1 pkt 15 ustawy z dnia 16 kwietnia 2004 r. o ochronie przyrody (Dz. U. z 2015 r. poz. 1651) zarządza się, co następuje.

§ 1. 1. Wyznacza się w rezerwacie przyrody „Źródłiskowa Buczyna im. Jerzego Jackowskiego”:

- 5) szlak „Niebieski” o łącznej długości 880 m, przebiegający brzegiem jeziora Glinno od wschodu, ku zachodowi ścieżką przez wydzielenie 233g Nadleśnictwa Gryfino¹⁾, następnie ku północy drogą leśną przez wydzielenie 233d do szosy Binowo – Glinna wyłączonej z rezerwatu, dalej drogą między oddziałami 224/225 w kierunku północnym;
- 6) szlak „Czarny” o łącznej długości 1044 m, przebiegający wzdłuż skraju lasu w wydzieleniach 2221, 231a, łączący Ogród Dendrologiczny w Glinnej z drogą brukową do wsi Glinna.

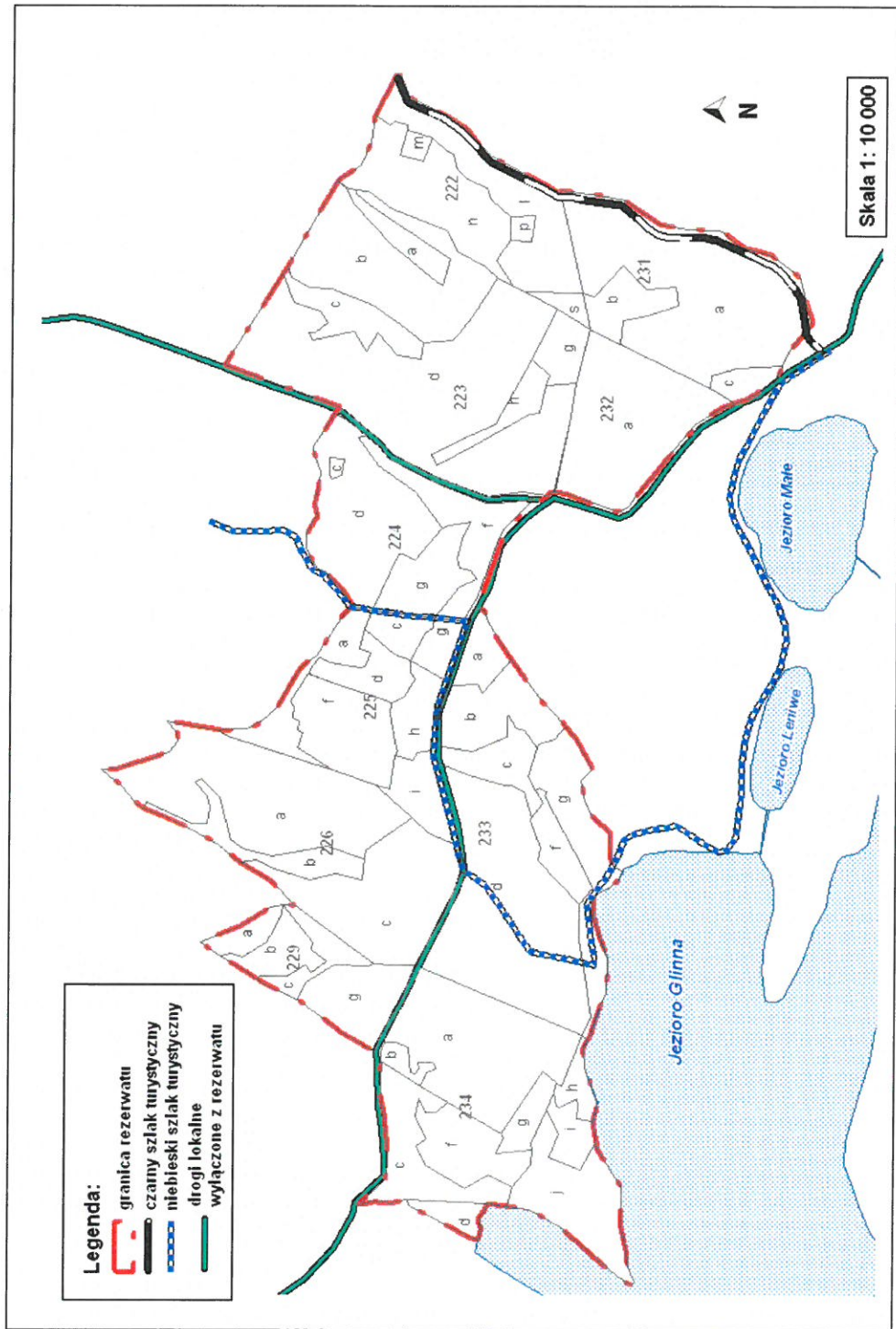
2. Po szlakach, o których mowa w ust. 1 można poruszać się są do pieszo i rowerem.

3. Przebieg szlaków o których mowa w ust. 1, przedstawia mapa stanowiąca załącznik nr 1 do zarządzenia oraz tabela z listą współrzędnych punktów ich załamania w układzie współrzędnych płaskich prostokątnych PL-1992, stanowiąca załącznik nr 2 do zarządzenia.

§ 2. Zarządzenie wchodzi w życie w dniu podpisania.

¹⁾ według Planu Urządzenia Lasu na lata 2007 – 2016.

Przebieg szlaków pieszo – rowerowych w rezerwacie przyrody „Źródłiskowa Buczyzna im. Jerzego Jackowskiego”.



**Załącznik nr 2 do projektu zarządzenia Nr /2015
Regionalnego Dyrektora Ochrony Środowiska w Szczecinie
z dnia 2015 r.**

Przebieg szlaków pieszo – rowerowych w rezerwacie przyrody „Źródłiskowa Buczyna im. Jerzego Jackowskiego” - w postaci listy współrzędnych punktów ich załamania w układzie współrzędnych płaskich prostokątnych PL-1992.

Szlak „Niebieski”			Szlak „Niebieski”		
Lp.	X	Y	Lp.	X	Y
1	213724,98	612684,66	40	213377,73	611517,08
2	213708,33	612636,89	41	213462,80	611474,08
3	213709,87	612598,82	42	213562,37	611499,22
4	213698,82	612568,60	43	213629,43	611535,37
5	213672,60	612536,41	44	213724,79	611588,55
6	213649,31	612519,25	45	213813,69	611593,67
7	213607,18	612481,58	46	213866,71	611582,08
8	213603,71	612465,85	47	213921,63	611552,63
9	213563,97	612426,15	48	213974,15	611523,24
10	213538,63	612411,53	49	214019,39	611509,27
11	213526,73	612312,12	50	214087,91	611418,59
12	213523,49	612272,89	51	214109,79	611384,95
13	213509,96	612162,87	Szlak „czarny”		
14	213511,99	612145,36	1	214068,35	611448,47
15	213443,73	612167,58	2	214139,79	611447,15
16	213350,86	612204,18	3	214227,76	611476,25
17	213279,82	612218,07	4	214263,35	611528,90
18	213232,48	612221,36	5	214282,40	611589,23
19	213148,08	612198,40	6	214312,03	611632,62
20	213009,05	612161,18	7	214328,97	611767,03
21	212982,15	612162,40	8	214364,07	611821,45
22	212932,18	612100,35	9	214386,56	611870,39
23	212813,32	612022,51	10	214393,17	611927,28
24	212781,52	611883,80	11	214401,11	611961,68
25	212855,45	611897,04	12	214397,94	611971,18
26	212918,92	611897,77	13	214454,53	612089,86
27	212951,20	611871,45	14	214479,43	612131,72
28	212993,67	611847,45	15	214520,71	612166,64
29	213033,95	611838,72	16	214547,94	612195,78
30	213066,25	611812,50	17	214575,46	612248,70
31	213072,64	611769,19	18	214598,00	612286,38
32	213081,18	611713,10	19	214609,11	612299,61
33	213052,60	611685,98	20	214637,16	612309,13
34	213043,84	611648,20	21	214650,39	612315,48
35	213047,67	611602,36			
36	213072,71	611588,95			
37	213125,56	611574,86			
38	213183,99	611578,23			
39	213285,21	611565,30			

Uzasadnienie

Zgodnie z art. 15 ust. 1 pkt 15 ustawy o ochronie przyrody (Dz. U. z 2015 r. poz. 1651), na obszarze rezerwatów przyrody zabrania się ruchu pieszego i rowerowego za wyjątkiem szlaków, tras i miejsc wyznaczonych przez regionalnego dyrektora ochrony środowiska. Wyznaczenie powyższych szlaków, tras i miejsc następuje w drodze wydania wewnętrznego zarządzenia.

Na podstawie rozporządzenia nr 30/2005 Wojewody Zachodniopomorskiego z dnia 24 października 2005 r. w sprawie rezerwatu przyrody „Źródłiskowa Buczyna im. Jerzego Jackowskiego” (Dz. Urz. Woj. Zach. Nr 87, poz. 1780) przedmiotowy obiekt funkcjonuje w celu zachowania ze względów przyrodniczych, naukowych i dydaktycznych cech i procesów naturalnych dla wyróżniającego się dużymi walorami biocenotycznymi oraz estetycznymi kompleksu buczyn, łęgów i olsów, kształtującego się w warunkach dużego urozmaicenia rzeźby terenu i warunków siedliskowych.

Zgodnie z zatwierdzonym zarządzeniem Nr 32/2009 Regionalnego Dyrektora ochrony Środowiska w Szczecinie z dnia 22 maja 2009 r. w sprawie ustanowienia planu ochrony dla rezerwatu przyrody „Źródłiskowa Buczyna im. Jerzego Jackowskiego” (Dz. Urz. Woj. Zach. Nr 48, poz. 1191) obszar przedmiotowego obiektu objęty jest ochroną ścisłą.

Walory przyrodnicze rezerwatu oraz fakt jego lokalizacji w granicach Szczecińskiego Parku Krajobrazowego „Puszcza Bukowa” generują zainteresowanie istniejącymi i obecnie formalnoprawnie nie wyznaczonymi dwoma szlakami pieszo – rowerowymi: „Niebieskim” i „Czarnym”. Szlaki są oznakowane w terenie.

Zezwolenie na korzystanie przez lokalne społeczeństwo i turystów z powyższych terenów jest szczególnie istotne w kontekście pozytywnego postrzegania istnienia rezerwatu, zapoznania społeczeństwa z jego walorami krajobrazowymi i przyrodniczymi oraz potrzeby popularyzowania wiedzy o konieczności zachowania jego przedmiotu ochrony dla przyszłych pokoleń. Niniejsze zarządzenie dopuszcza i ukierunkowuje powyższe w sposób, który powinien przeciwdziałać nasileniu w przyszłości jednego z głównych zagrożeń dla rezerwatu – antropopresji na tereny szczególnie wrażliwe i objęte ścisłą, w tym miejsca ze stanowiskami prawnie chronionych i zagrożonych roślin i zwierząt. Wyznaczenie szlaków, oparto na wynikach weryfikacji walorów przyrodniczych rezerwatu oraz stanu zachowania jego celu ochrony – zawartych w opracowaniu pn. „Rezerwat przyrody Źródłiskowa Buczyna im. Jerzego Jackowskiego – projekt planu ochrony” (Kujawa – Pawlaczyk J., Pawlaczyk P., Gawroński A., 2006). Ponadto, udostępnienie ww. szlaków w okresie czerwiec 2009 r. – grudzień 2014 r. opierało się na przepisach § 6 obowiązującego planu ochrony dla rezerwatu. Minister Środowiska pismem z dnia 5 sierpnia 2013 r. znak: DP-074-16/23919/13/KP, poinformował Regionalnego Dyrektora Ochrony Środowiska w Szczecinie, że po dokonaniu kontroli powyższego zarządzenia na podstawie § 5 rozporządzenia Prezesa Rady Ministrów z dnia 23 grudnia 2009 r. w sprawie trybu kontroli aktów prawa miejscowego ustanowionych przez wojewodę i organy niezespółonej administracji rządowej (Dz. U. Nr 222, poz. 1754) oraz w związku z upoważnieniem Prezesa Rady Ministrów z dnia 16 czerwca 2010 r. do dokonywania zgodności aktów prawa miejscowego z polityką Rady Ministrów, stwierdził uchybienia uzasadniające zmianę przedmiotowego zarządzenia we własnym zakresie. jako jedno z uchybień wymieniono nieprawidłowe wskazanie obszarów i miejsc udostępnionych w rezerwacie dla celów naukowych, edukacyjnych i turystycznych. Załącznik nr 2 do zarządzenia wskazuje dwa szlaki turystyczne udostępnione dla celów edukacyjnych i turystycznych. Zgodnie natomiast z art. 15 ust. 1 pkt 15 ustawy z dnia 16 kwietnia 2004 r. o ochronie przyrody (Dz. U. z 2013 r. poz. 627, z późn. zm.), w parkach narodowych oraz rezerwatach przyrody zabrania się ruchu pieszego, rowerowego, narciarskiego i jazdy konnej wierzchem, z wyjątkiem szlaków i tras narciarskich wyznaczonych przez dyrektora parku narodowego, a w rezerwacie przyrody – przez regionalnego dyrektora ochrony środowiska. Szlaki i trasy narciarskie są wyznaczane przez regionalnego dyrektora ochrony środowiska nie w drodze aktu prawa miejscowego, lecz w drodze aktu prawa wewnętrznego. W związku z powyższym wskazywanie tych szlaków w zarządzeniu w sprawie ustanowienia planu ochrony dla rezerwatu przyrody nie powinno mieć miejsca.

Mając na względzie przedstawione uwagi Ministra Środowiska, wydane zostaje niniejsze zarządzenie Regionalnego Dyrektora Ochrony Środowiska w Szczecinie w sprawie wyznaczenia szlaków pieszego i rowerowego, w rezerwacie przyrody „Źródłiskowa Buczyna im. Jerzego Jackowskiego”, natomiast zmiana dotychczasowego planu ochrony dla rezerwatu, tj. wykreślenie zapisów odnośnie dotychczasowego udostępnienia przeprowadzona zostanie odrębną procedurą.

Szczecin, dnia 2015 r.

Sporządził:

Wnioskodawca:

Ocena skutków regulacji (OSR)

do projektu zarządzenia Nr /2015 Regionalnego Dyrektora Ochrony Środowiska w Szczecinie w sprawie wyznaczenia szlaków pieszo - rowerowych w rezerwacie przyrody „Źródłiskowa Buczyzna im. Jerzego Jackowskiego”

8. Cel wprowadzenia zarządzenia

Celem wprowadzenia regulacji jest wypełnienie delegacji ustawowej zawartej w art. 15 ust. 1 pkt 15 ustawy z dnia 16 kwietnia 2004 r. o ochronie przyrody (Dz. U. z 2015 r. poz. 1651).

9. Konsultacje społeczne

Projekt został poddany konsultacjom społecznym.

Lista uczestników konsultacji społecznych:

- 8) Nadleśnictwo Gryfino;
- 9) Regionalna Dyrekcja Lasów Państwowych w Szczecinie;
- 10) Urząd Gminy Stare Czarnowo;
- 11) Starostwo Powiatowe w Gryfinie;
- 12) Zespół Parków Krajobrazowych Województwa Zachodniopomorskiego;
- 13) społeczeństwo – udział zagwarantowany poprzez wydanie obwieszczenia z dnia listopada 2015 r., znak: WOPN-ON.6204.3.2015.AR w sprawie możliwości zapoznania się z projektem oraz o możliwości i terminie wnoszenia do niego propozycji i uwag (podano do publicznej wiadomości poprzez publikację w Biuletynie Informacji Publicznej RDOŚ oraz wywieszenie na tablicy ogłoszeń RDOŚ w Szczecinie, Starostwa Powiatowego w Gryfinie, Urzędu Gminy w Starym Czarnowie, Regionalnej Dyrekcji Lasów Państwowych w Szczecinie, Nadleśnictwa Gryfino.

10. Wpływ regulacji na sektor finansów publicznych, w tym budżet państwa i budżety jednostek samorządu terytorialnego

Zarządzenie będzie miało wpływ na wydatki budżetu państwa. Środki finansowe na utrzymanie szlaków pieszo-rowerowych pochodzić będą, jak dotychczas, z funduszy Nadleśnictwa Gryfino i Zespołu Parków Krajobrazowych Województwa Zachodniopomorskiego.

11. Wpływ regulacji na rynek pracy

Zarządzenie nie będzie miało bezpośredniego wpływu na rynek pracy, natomiast zezwolenie na korzystanie przez społeczeństwo z wyznaczonych szlaków i miejsc przyczyni się pośrednio do rozwoju turystyki na obszarze Szczecińskiego Parku Krajobrazowego „Puszcza Bukowa” - dodatkowe korzyści finansowe w tym zakresie mogą ponieść lokalni sprzedawcy, przewodnicy i firmy związane z rekreacją i turystyką.

12. Wpływ regulacji na konkurencyjność wewnętrzną i zewnętrzną gospodarki

Zarządzenie nie będzie miało wpływu na konkurencyjność wewnętrzną i zewnętrzną gospodarki. Zarządzenie nie wprowadza żadnych nowych ograniczeń, odstępstwa od wybranych zakazów obowiązujących zgodnie z art. 15 ustawy o ochronie przyrody.

13. Wpływ regulacji na sytuację i rozwój regionów

Zarządzenie nie będzie miało wpływu na sytuację i rozwój regionów.

14. Ocena pod względem zgodności z prawem Unii Europejskiej

Zarządzenie nie narusza zapisów zawartych w Dyrektywie Rady 92/43/EWG z dnia 21 maja 1992 roku w sprawie ochrony siedlisk przyrodniczych oraz dzikiej fauny i flory tzw. Dyrektywy Siedliskowej (Dz. Urz. WE L 206 z 22.07.1992 r., str. 7-5 ze zm.; Dz. Urz. UE Polskie wydanie specjalne, rozdz. 15, t. 2, str. 102 ze zm.).

