

**ZARZĄDZENIE**  
**REGIONALNEGO DYREKTORA OCHRONY ŚRODOWISKA W SZCZECINIE**  
z dnia 12 grudnia 2016 r.  
w sprawie rezerwatu przyrody „Mszary Tuczyńskie”

Na podstawie art. 13 ust. 3 ustawy z dnia 16 kwietnia 2004 r. o ochronie przyrody (Dz. U. z 2015 r. poz. 1651 z późn. zm.<sup>1)</sup>) zarządza się, co następuje.

**§ 1.** 1. Rezerwat przyrody pod nazwą "Mszary Tuczyńskie", zwany dalej rezerwatem, obejmuje obszar o łącznej powierzchni 7,22 ha, zlokalizowany na terenie Miasta Tuczo i gminy Tuczo, w powiecie wałeckim, w województwie zachodniopomorskim.

2. Położenie i przebieg granicy rezerwatu w postaci współrzędnych punktów ich załamania w układzie współrzędnych płaskich prostokątnych PL-1992 przedstawia załącznik nr 1 do zarządzenia.

3. Położenie i przebieg granicy rezerwatu w postaci mapy przedstawia załącznik nr 2 do zarządzenia.

**§ 2.** Celem ochrony w rezerwacie jest zachowanie mozaiki siedlisk i ekosystemów łąk wilgotnych i ziołorośli, zbiorowisk mokradłowych, lasów bagiennych oraz kompleksów źródliskowych wraz z procesami ich naturalnej dynamiki oraz związaną z nimi cenną florą i fauną.

**§ 3.** 1. Dla rezerwatu przyrody określa się rodzaj – Torfowiskowy (T).

2. Dla rezerwatu określa się typ i podtyp:

- 1) ze względu na dominujący przedmiot ochrony: typ – Biocenotyczny i fizjocenotyczny (PBf), podtyp – biocenozy naturalnych i półnaturalnych (bp);
- 2) ze względu na główny typ ekosystemu: typ – Różnych ekosystemów (EE), podtyp – lasów i wód (lw).

**§ 5.** Nadzór nad rezerwatem sprawuje Regionalny Konserwator Przyrody w Szczecinie.

**§ 6.** Zarządzenie wchodzi w życie po upływie 14 dni od dnia ogłoszenia<sup>2)</sup>.



ZASTĘPCA REGIONALNEGO  
DYREKTORA OCHRONY ŚRODOWISKA  
Regionalny Konserwator Przyrody  
w Szczecinie  
*Sylwia Jurzyk-Nordlów*

<sup>1)</sup> zmiany tekstu jednolitego wymienionej ustawy zostały ogłoszone w Dz. U. z 2014 r. poz. 926, z 2015 r. poz. 1045 i z 2016 r. poz. 422.

<sup>2)</sup> niniejsze zarządzenie poprzedzone było zarządzeniem Ministra Ochrony Środowiska i Zasobów Naturalnych z dnia 18 stycznia 1988 r. w sprawie uznania za rezerwaty przyrody (M.P. Nr 5, poz. 48, zm. z 1989 r. Nr 17, poz. 119 i z 1992 r. Nr 6, poz. 39), które utraciło moc z dniem wejścia w życie ustawy z dnia 16 kwietnia 2004 r. o ochronie przyrody (Dz. U. z 2015 r. poz. 1651 z późn. zm.), z tym że na podstawie art. 153 przywołanej ustawy rezerwaty przyrody utworzone przed dniem wejścia w życie ustawy stały się rezerwatami w rozumieniu niniejszej ustawy.

**Załącznik nr 1 do zarządzenia  
Regionalnego Dyrektora Ochrony Środowiska w Szczecinie  
z dnia 12 grudnia 2016 r.**

Położenie i przebieg granicy rezerwatu przyrody „Mszary Tuczyńskie” w postaci wykazu współrzędnych punktów załamania granic według układu współrzędnych płaskich prostokątnych PL-1992.

<b>Lp.</b>	<b>X</b>	<b>Y</b>
1	<b>595742,36</b>	<b>309463,33</b>
2	595701,58	309470,60
3	595668,91	309463,35
4	595638,16	309452,35
5	595661,87	309404,94
6	595576,46	309380,50
7	595576,61	309378,32
8	595504,86	309220,08
9	595511,97	309221,56
10	595513,16	309213,80
11	595516,40	309177,35
12	595545,46	309181,80
13	595569,92	309187,68
14	595591,94	309188,30
15	595605,25	309175,69
16	595617,59	309151,41
17	595672,10	309023,00
18	595686,53	309048,16
19	595701,87	309060,21
20	595757,22	309056,67
21	595742,26	309143,30
22	595756,91	309166,58
23	595793,54	309175,71
24	595800,31	309206,04
25	595811,05	309254,90
26	595773,54	309305,55
27	595769,56	309310,14
28	595754,40	309310,05
29	595716,98	309323,82
30	595710,36	309336,53
31	595758,23	309413,26
32	595763,24	309424,13
33	595766,16	309430,30
34	595768,53	309434,39
35	595761,71	309440,13
36	595756,82	309451,42
37	595746,27	309459,95
38	<b>595742,36</b>	<b>309463,33</b>





Załącznik nr 2 do zarządzenia  
Regionalnego Dyrektora Ochrony Środowiska w Szczecinie  
z dnia 12 grudnia 2016 r.

POŁOŻENIE I PRZEBIEG GRANICY REZERWATU PRZYRODY  
"MSZARY TUCZYŃSKIE"  
ARKUSZ 1 z 1



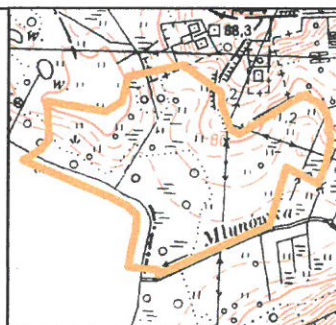
Objaśnienia:

-  Granica rezerwatu
-  Granice działek ewidencyjnych

układ współrzędnych: PL-1992



- System Identyfikacji Działek Rolnych  
baza danych (08.04.2016 r.)
- Mapa topograficzna: Główny Urząd Geodezji i Kartografii  
usługa przeglądania (08.07.1013r.)
- Ortofotomapa: Główny Urząd Geodezji i Kartografii  
usługa przeglądania (2010r.)



## Uzasadnienie

Na podstawie art. 13 ust. 3 ustawy z dnia 16 kwietnia 2004 r. o ochronie przyrody (Dz. U. z 2015 r. poz. 1651 z późn. zm.), uznanie za rezerwat przyrody następuje w drodze aktu prawa miejscowego w formie zarządzenia regionalnego dyrektora ochrony środowiska, które określa jego nazwę, położenie lub przebieg granicy i otulinę, jeżeli została wyznaczona, cele ochrony oraz rodzaj, typ i podtyp rezerwatu przyrody, a także sprawującego nadzór nad rezerwatem. Regionalny dyrektor ochrony środowiska, w drodze aktu prawa miejscowego w formie zarządzenia, po zasięgnięciu opinii regionalnej rady ochrony przyrody, może zwiększyć obszar rezerwatu przyrody, zmienić cele ochrony, a w razie bezpowrotnej utraty wartości przyrodniczych, dla których rezerwat został powołany - zmniejszyć obszar rezerwatu przyrody albo zlikwidować rezerwat przyrody.

Rezerwat „Mszary Tuczyńskie” utworzony został zarządzeniem Ministra Ochrony Środowiska i Zasobów Naturalnych z dnia 18 stycznia 1988 r. w sprawie uznania za rezerwaty przyrody (M.P. Nr 5, poz. 48, zm. z 1989 r. Nr 17, poz. 119 i z 1992 r. Nr 6, poz. 39). Za cel ochrony uznano „zachowanie torfowiska typu źródłiskowego o swoistej szacie roślinnej”. Powierzchnia rezerwatu w momencie jego powołania i zgodnie z ww. zarządzeniem wynosiła 6,10 ha, w tym:

1) obszar łąki o powierzchni 5,50 ha, oznaczony w rejestrze gruntów miasta Tucznia jako część działki nr 48/10 w obrębie 108, stanowiący własność Państwa, zarządzany przez Urząd Miasta i Gminy w Tucznii;

2) pas przybrzeżny jeziora Tucznia o powierzchni 0,60 ha, stanowiący własność Państwa, zarządzany przez Państwowe Gospodarstwo Rybackie w Oleśnicy.

Analizując dostępne dokumenty z ewidencji gruntów i budynków powiatu wałeckiego (stan na 1 września 2016 r.), stwierdzono, że powierzchnia rezerwatu wyznaczona w 1988 r., w rzeczywistości wynosi 7,8224 ha, natomiast według pomiarów geometrycznych GIS - 7,22 ha. Rezerwat obejmuje granicami działkę ewidencyjną nr 48/27 obręb Tucznia 108 w Mieście Tucznia oraz części działek nr 8168/5 (wydzielenie 271k Nadleśnictwa Tucznia według Planu urządzenia lasu na lata 2015-2024) i 237 (fragment jeziora Tucznia) obręb Martew w gminie Tucznia.

Adekwatnie, niniejszym zarządzeniem zaktualizowano powierzchnię rezerwatu, przyjmując wartość wynikającą z powierzchni poligonu opisanego współrzędnymi punktów załamania granicy rezerwatu (matematycznej sumy pola powierzchni rzutu).

Zmiana powierzchni rezerwatu wprowadzona niniejszym zarządzeniem podyktowana jest zatem koniecznością wyeliminowania pierwotnego błędu.

Wykorzystując dane systemu informacji przestrzennej, uszczegółowiono ww. lokalizację rezerwatu w postaci graficznej na podkładzie ortofotomapy (załącznik nr 2 do zarządzenia) oraz wykazu współrzędnych punktów załamania granic (załącznik nr 1 do zarządzenia), sporządzonych w układzie współrzędnych płaskich prostokątnych PL-1992, o którym mowa w rozporządzeniu Rady Ministrów z dnia 15 października 2012 r. w sprawie państwowego systemu odniesień przestrzennych (Dz. U. z 2012 r., poz. 1247).

Uwzględniając zmiany siedliskowe, jakie zaszły w obiekcie od 1988 r., opisane w dokumentacji pn. „Materiały podstawowe do planu ochrony rezerwatu Mszary Tuczyńskie w gminie Tucznia, województwo zachodniopomorskie (Wołejko L., Gawroński A., Zyska W., Łyczek M., Szafnagel-Wołejko A., 2006), na podstawie szczegółowych inwentaryzacji przyrodniczych, niezbędna okazała się także zmiana celu ochrony przedmiotowego rezerwatu. W granicach obiektu dominują ekosystemy leśne i zaroślowe, zajmujące łącznie około 52,5 % powierzchni, związane z kopolami częściowo odwodnionych torfowisk źródłiskowych. Ekosystemy nieleśne, w przeszłości zajmujące niemal cały obszar rezerwatu, obecnie ustępują i w wyniku przyspieszonej sukcesji opanowywane są przez zbiorowiska zaroślowe i leśne. Ekosystemy nieleśne zajmują łącznie 39,2 % powierzchni. Ekosystemy wodne, to strefa litoralu i toni wodnej jeziora Tucznia, oraz bogata sieć cieków – strumyków i odpływów ze źródeł (w większości uregulowanych w przeszłości). Ekosystemy wodne pokrywają 8,3 % powierzchni. Powyższemu zestawieniu odpowiadają siedliska przyrodnicze:

- 3150 starorzeczka i inne eutroficzne zbiorniki wodne – ok. 8,3 % powierzchni rezerwatu,
- \*6120 ciepłolubne śródlądowe murawy napiaskowe – ok. 6,1 %,
- \*7220 źródliska wapienne – ok. 1 %,
- 7230 torfowiska zasadowe o charakterze młak turzycowisk i mechowisk – ok. 10,5 %,
- łąki wilgotne użytkowane ekstensywnie – ok. 14 %,



- \*91E0 lasy łąkowe i olsy źródliskowe – ok. 41 %.

Uwzględniając powyższe dotychczasowy cel ochrony rezerwatu: „zachowanie torfowiska typu źródliskowego o swoistej szacie roślinnej” zmieniono na „zachowanie mozaiki siedlisk i ekosystemów łąk wilgotnych i ziołorośli, zbiorowisk mokradłowych, lasów bagiennych oraz kompleksów źródliskowych wraz z procesami ich naturalnej dynamiki oraz związaną z nimi cenną florą i fauną”.

Ponadto, zarządzenie obejmuje dostosowanie danych dotyczących obiektu do obowiązujących przepisów prawnych, w tym określenie sprawującego nadzór oraz określenie rodzaju, typu i podtypu obiektu zgodnie z rozporządzeniem Ministra Środowiska z dnia 30 marca 2005 r. w sprawie rodzajów, typów i podtypów rezerwatów przyrody (Dz. U. Nr 60, poz. 533).

Ocena skutków regulacji (OSR) do projektu zarządzenia Regionalnego Dyrektora Ochrony Środowiska w Szczecinie w sprawie rezerwatu przyrody „Mszary Tuczyńskie”

#### 1. Cel wprowadzenia zarządzenia

Celem wprowadzenia regulacji jest wypełnienie delegacji ustawowej zawartej w art. 13 ust. 3 ustawy z dnia 16 kwietnia 2004 r. o ochronie przyrody (Dz. U. z 2015 r. poz. 1651 z późn. zm.).

#### 2. Konsultacje społeczne

Projekt został poddany konsultacjom społecznym.

Lista uczestników konsultacji społecznych:

- 1) Nadleśnictwo Tuczo;
- 2) Regionalna Dyrekcja Lasów Państwowych w Pile;
- 3) Urząd Miejski w Tucznie;
- 4) Starostwo Powiatowe w Wałczu;
- 5) Zachodniopomorski Zarząd Melioracji i Urządzeń Wodnych w Szczecinie (i R/O w Koszalinie);
- 6) Regionalny Zarząd Gospodarki Wodnej w Poznaniu;
- 7) Regionalna Rada Ochrony Przyrody – opinia pozytywna z dnia 29.11.2016 r.;
- 8) społeczeństwo – udział zagwarantowany poprzez wydanie obwieszczenia z dnia 10 października 2016 r., znak: WOPN-ON.6200.62.2016.AR w sprawie możliwości zapoznania się z projektem oraz o możliwości i terminie wnoszenia do niego propozycji i uwag - podano do publicznej wiadomości poprzez publikację w Biuletynie Informacji Publicznej RDOŚ oraz wywieszenie na tablicy ogłoszeń: RDOŚ w Szczecinie oraz przesłanie do właściwych miejscowo Urzędu Miejskiego w Tucznie, Nadleśnictwa Tuczo, Starostwa Powiatowego w Wałczu, RDLP w Pile, RZGW w Poznaniu i ZZMiUW w Szczecinie (i R/O w Koszalinie) z prośbą o jego wywieszenie na tablicach ogłoszeń przez okres 21 dni.

W trakcie opiniowania projektu i konsultacji społecznych uwagi i wnioski do projektu zarządzenia zostały wniesione przez:

- Nadleśniczego Nadleśnictwa Tuczo w piśmie z dnia 19.10.2016 r., znak: ZG.7212.24.2016, gdzie zawnioskowano o korektę w treści uzasadnienia w odniesieniu do wskazanego wydzielenia leśnego w granicach części działki nr 8168/5. Zamiast wydzielenia „168f” winno być „271k” – *uwagę uwzględniono w treści zarządzenia.*

Natomiast po wstępnej weryfikacji projektu przez Generalną Dyrekcję Ochrony Środowiska, na skutek propozycji zawartych w piśmie z dnia 25.11.2016 r., znak: DZP.WO.6200.20.2016.JM, załączniki w załączniku nr 1 aktu punkty załamania granic uszczegółowiono do dwóch miejsc po przecinku i zrezygnowano ze stosowania kolorystyki, a w załączniku nr 2 ramki arkuszy pogrubiono w celu lepszej widoczności i w legendzie dodano ikonę informującą jakim kolorem linią zostały poprowadzone granice działek ewidencyjnych.

Projekt zarządzenia został uzgodniony przez Wojewodę Zachodniopomorskiego pismem z dnia 9 grudnia 2016 r., znak: NK-3.0522.51.2016.KD.

3. Wpływ regulacji na sektor finansów publicznych, w tym budżet państwa i budżety jednostek samorządu terytorialnego.

4. Zarządzenie będzie miało wpływ na wydatki budżetu Państwa, w zasobach Regionalnego Dyrektora Ochrony Środowiska w Szczecinie, związane z koniecznością opracowania planu ochrony dla przedmiotowego rezerwatu (większego obecnie o 1,12 ha). Zarządzenie będzie miało wpływ na wydatki budżetu Miasta i Gminy Tuczo w odniesieniu do powiększenia powierzchni rezerwatu o 1,12 ha i związane z powyższym regulacje wynikające z przepisów ustawy z dnia 12 stycznia 1991 r. o podatkach i opłatach lokalnych (Dz. U. z 2016 r. poz. 716).

5. Wpływ regulacji na rynek pracy - zarządzenie nie będzie miało bezpośredniego wpływu na rynek pracy.

6. Wpływ regulacji na konkurencyjność wewnętrzną i zewnętrzną gospodarki - zarządzenie nie będzie miało wpływu na konkurencyjność wewnętrzną i zewnętrzną gospodarki.

7. Wpływ regulacji na sytuację i rozwój regionów - zarządzenie nie będzie miało wpływu na sytuację i rozwój regionów.

8. Ocena pod względem zgodności z prawem Unii Europejskiej - zarządzenie nie narusza zapisów zawartych w dyrektywach unijnych, dotyczy wyłącznie aktualizacji danych oraz dostosowania pod względem formalnoprawnych krajowej formy ochrony przyrody uznanej w roku 1988.

Szczecin, dnia 12 grudnia 2016 r.

Sporządził:

STARSZY SPECJALISTA  
Regionalna Dyrekcja Ochrony Środowiska  
w Szczecinie

  
Agnieszka Raclawska

Wnioskujący:

NACZELNIK  
Wydziału Ochrony Przyrody  
i Obszarów Natura 2000  
w Regionalnej Dyrekcji Ochrony Środowiska  
w Szczecinie

  
Marcin Dziubak