



Szczecin, dnia 02 lutego 2017 r.

REGIONALNY DYREKTOR OCHRONY ŚRODOWISKA W SZCZECINIE

WOPN-ON.6200.36.2017.AR

OBWIESZCZENIE

Działając na podstawie art. 13 ust. 3 ustawy z dnia 16 kwietnia 2004 r. o ochronie przyrody (Dz. U. z 2016 r. poz. 2134 z późn. zm.) informuję o możliwości zapoznania się z treścią projektu zarządzenia Regionalnego Dyrektora Ochrony Środowiska w Szczecinie w sprawie rezerwatu przyrody „Stary Przylep”. Projekt zarządzenia w przedmiotowej sprawie stanowi załączniki do niniejszego obwieszczenia.

Uwagi i propozycje odnośnie jego treści składać można w terminie **do dnia 24 lutego 2017 r.** pisemnie na adres: Regionalna Dyrekcja Ochrony Środowiska w Szczecinie, ul. Teofila Firlika 20, 71-637 Szczecin, faxem na nr: 91 4305 201 lub za pomocą środków komunikacji elektronicznej na adres sekretariat.szczecin@rdos.gov.pl (z podaniem tytułu wiadomości: „WOPN-ON.6200.36.2017.AR”) bez konieczności opatrywania ich bezpiecznym podpisem elektronicznym, o którym mowa w ustawie z dnia 5 września 2016 r. o usługach zaufania oraz identyfikacji elektronicznej (Dz. U. poz. 1579).

Informuję jednocześnie, iż odpowiedź na wszystkie wniesione uwagi i wnioski udzielona zostanie w formie obwieszczenia Regionalnego Dyrektora Ochrony Środowiska w Szczecinie, dlatego też nie będą udzielane żadne inne indywidualne odpowiedzi autorom uwag i wniosków. Powyższe obwieszczenie wydane zostanie do dnia 30 marca 2017 r., a podpisane zarządzenie, w wersji cyfrowej, opublikowane na stronie Biuletynu Informacji Publicznej Regionalnej Dyrekcji Ochrony Środowiska w Szczecinie w zakładce „zarządzenia”:

<http://bip.szczecin.rdos.gov.pl/zarzadzenia-regionalnego-dyrektora-ochrony-srodowiska-w-szczecinie>.



REGIONALNY DYREKTOR
OCHRONY ŚRODOWISKA
w Szczecinie
2017-02-02
Radosław Grzegorzczuk

Załącznik do obwieszczenia Regionalnego Dyrektora Ochrony Środowiska w Szczecinie z dnia ~~02~~... lutego 2017 r., znak: WOPN-ON.6200.36.2017.AR.

PROJEKT ZARZĄDZENIA
REGIONALNEGO DYREKTORA OCHRONY ŚRODOWISKA W SZCZECINIE
z dnia 02 2017 r.
w sprawie rezerwatu przyrody „Stary Przylep”

Na podstawie art. 13 ust. 3 ustawy z dnia 16 kwietnia 2004 r. o ochronie przyrody (Dz. U. z 2016 r. poz. 2134, zm. poz. 2249, 2260) zarządza się, co następuje.

§ 1.1. Rezerwat przyrody pod nazwą "Stary Przylep", zwany dalej rezerwatem, obejmuje obszar o łącznej powierzchni 2,10 ha, zlokalizowany na terenie gminy Warnice, w powiecie pyrzyckim, w województwie zachodniopomorskim.

2. Położenie i przebieg granicy rezerwatu w postaci współrzędnych punktów ich załamania w układzie współrzędnych płaskich prostokątnych PL-1992 przedstawia załącznik nr 1 do zarządzenia.

3. Położenie i przebieg granicy rezerwatu w postaci mapy przedstawia załącznik nr 2 do zarządzenia.

§ 2. Celem ochrony w rezerwacie jest zachowanie reliktowych i unikalnych na terenie Pomorza muraw kserotermicznych *Potentillo arenaria-Stipetum*, *Adonido-Brachypodietum*, a także ochrona występujących w rezerwacie chronionych i rzadkich gatunków roślin i grzybów.

§ 3. 1. Dla rezerwatu przyrody określa się rodzaj – Stepowy (St).

2. Dla rezerwatu określa się typ i podtyp:

- 1) ze względu na dominujący przedmiot ochrony: typ – Florystyczny (PFI), podtyp – roślin zielnych i krzewinek (rzk);
- 2) ze względu na główny typ ekosystemu: typ – Łąkowy, pastwiskowy, murawowy i zaroślowy (EŁ), podtyp – muraw kserotermicznych (mk).

§ 4. Nadzór nad rezerwatem sprawuje Regionalny Konserwator Przyrody w Szczecinie.

§ 5. Zarządzenie wchodzi w życie po upływie 14 dni od dnia ogłoszenia¹⁾.

¹⁾ niniejsze zarządzenie było poprzedzone zarządzeniem Ministra Leśnictwa i Przemysłu Drzewnego z dnia 21 maja 1974 r. w sprawie uznania za rezerwat przyrody (M.P. Nr 20 poz. 121), które utraciło moc z dniem wejścia w życie ustawy z dnia 16 kwietnia 2004 r. o ochronie przyrody (Dz. U. z 2016 r. poz. 2134 z późn. zm.), z tym że na podstawie art. 153 przywołanej ustawy rezerwaty przyrody utworzone przed dniem wejścia w życie ustawy stały się rezerwatami w rozumieniu niniejszej ustawy.

**Załącznik nr 1 do projektu zarządzenia
Regionalnego Dyrektora Ochrony Środowiska w Szczecinie
z dnia 02.02.2017 r.**



Położenie i przebieg granicy rezerwatu przyrody „Stary Przylep” w postaci współrzędnych punktów ich załamania w układzie współrzędnych płaskich prostokątnych PL-1992.

Nr	X	Y
1	599170,40	232641,46
2	599182,71	232625,21
3	599186,98	232592,46
4	599160,16	232527,38
5	599125,74	232405,02
6	599106,55	232319,65
7	599080,69	232259,16
8	599131,40	232342,79
9	599200,90	232319,36
10	599209,98	232333,97
11	599187,45	232356,45
12	599163,75	232402,95
13	599162,90	232426,99
14	599168,49	232437,24
15	599184,93	232435,90
16	599201,83	232464,69
17	599212,33	232458,89
18	599283,14	232586,73
19	599292,97	232606,98
20	599269,64	232593,29
21	599250,74	232602,46
22	599237,39	232597,83
23	599210,37	232620,05
24	599170,40	232641,46


POŁOŻENIE I PRZEBIEG GRANICY REZERWATU PRZYRODY
"STARY PRZYLEP"
ARKUSZ 1 Z 1



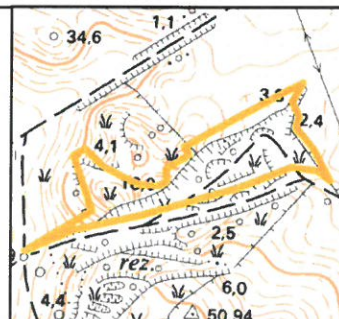
Objaśnienia:

-  Granica rezerwatu
-  Granice działek ewidencyjnych

układ współrzędnych: PL-1992



- System Identyfikacji Działek Rolnych
baza danych (08.04.2016 r.)
- Mapa topograficzna: Główny Urząd Geodezji i Kartografii
usługa przeglądania (22.04.2013r.)
- Ortofotomapa: Główny Urząd Geodezji i Kartografii
usługa przeglądania (2011r.)



Uzasadnienie

Na podstawie art. 13 ust. 3 ustawy z dnia 16 kwietnia 2004 r. o ochronie przyrody (Dz. U. z 2016 r. poz. 2134 z późn. zm.) uznanie za rezerwat przyrody następuje w drodze aktu prawa miejscowego w formie zarządzenia regionalnego dyrektora ochrony środowiska, które określa jego nazwę, położenie lub przebieg granicy i otulinę, jeżeli została wyznaczona, cele ochrony oraz rodzaj, typ i podtyp rezerwatu przyrody, a także sprawującego nadzór nad rezerwatem. Regionalny dyrektor ochrony środowiska, w drodze aktu prawa miejscowego w formie zarządzenia, po zasięgnięciu opinii regionalnej rady ochrony przyrody, może zwiększyć obszar rezerwatu przyrody, zmienić cele ochrony, a w razie bezpowrotnej utraty wartości przyrodniczych, dla których rezerwat został powołany - zmniejszyć obszar rezerwatu przyrody albo zlikwidować rezerwat przyrody.

Rezerwat „Stary Przylep” utworzony został zarządzeniem Ministra Leśnictwa i Przemysłu Drzewnego z dnia 21 maja 1974 r. w sprawie uznania za rezerwat przyrody (M.P. Nr 20 poz. 121). Powierzchnia rezerwatu w momencie jego powołania i zgodnie z ww. zarządzeniem wynosiła 2,13 ha, natomiast cel ochrony stanowiło zachowanie zbiorowiska roślin kserotermicznych.

Zgodnie z wytycznymi Generalnej Dyrekcji Ochrony Środowiska odnośnie formy i zakresu przygotowywanych zarządzeń w sprawie rezerwatów przyrody, wykorzystując dane systemu informacji przestrzennej, w zarządzeniu pozostawiono 2 załączniki w postaci mapy obszaru rezerwatu oraz wykaz współrzędnych punktów załamania granic, sporządzonych w układzie współrzędnych płaskich prostokątnych PL-1992, o którym mowa w rozporządzeniu Rady Ministrów z dnia 15 października 2012 r. w sprawie państwowego systemu odniesień przestrzennych (Dz. U. z 2012 r., poz. 1247). W oparciu o wytyczne podane w ww. pkt 1, matematyczna suma powierzchni rezerwatu wynosi obecnie 2,10 ha. Różnica 0,03 ha wynika w tym przypadku z przyjętego sposobu jej podawania w zarządzeniu i jest zgodna z danymi Ewidencji gruntów i budynków starostwa pyrzyckiego (stan na dzień 1 stycznia 2017 r.). Rezerwat obejmuje swoimi granicami całą działkę ewidencyjną nr 701 obręb Stary Przylep w gminie Warnice.

Mając na uwadze powyższe dokonano korekty (zmniejszenia) powierzchni chronionego obiektu z 2,13 ha na 2,10 ha.

Zmiana (modyfikacja) dotychczasowego celu ochrony rezerwatu z: „zachowanie zbiorowiska roślin kserotermicznych” na: „zachowanie reliktowych i unikalnych na terenie Pomorza muraw kserotermicznych *Potentillo arenaria-Stipetum*, *Adonido-Brachypodietum*, a także ochrona występujących w rezerwacie chronionych i rzadkich gatunków roślin kserotermicznych”, dokonana została na podstawie wytycznych z opracowania pn.: „Plan ochrony rezerwatu Stary Przylep” (Kościów R., Prajs B., Janicki D., 2002). Dokumentacja ta została przygotowana przez grupę specjalistów na podstawie rocznego cyklu badań, przy uwzględnieniu obecnego stanu rezerwatu i procesów, jakie zaszły w chronionym obiekcie od czasu jego powołania. Uszczegółowienie w sposób powyższy przedmiotu ochrony, przedstawia aktualny stan zachowania obiektu oraz podnosi rangę rezerwatu. Na przedmiot ochrony obiektu składają się zbiorowiska muraw kserotermicznych z klasy *Festuco-Brometea* tworzące tzw. step ostnicowy *Potentillo arenariae – Stipetum*, niewielkie obszarowo fragmenty stepu kwietnego *Adonido-Brachypodietum*, murawy napiaskowe *Sileno-Festucetum*, jak i stanowiska rzadkich i chronionych roślin i grzybów. Na obszarze zanotowano dotychczas występowanie 215 gatunków roślin naczyniowych w tym 50 gatunków kserotermicznych (z ogólnej liczby 106 pomorskich gatunków kserotermicznych). Do grupy osobliwości florystycznych należy zaliczyć przede wszystkim gatunki chronione, rzadkie lub zagrożone lokalnie, w tym: traganek duński *Astragalus danicus*, dzwonek syberyjski *Campanula sibirica*, ostnicę włosowatą *Stipa capillata*, zarzęczerwonawą *Orobanche lutea*, ostrołódkę kosmatą *Oxytropis pilosa*, driakiew wonną *Scabiosa canescens*, driakiew gołębią *Scabiosa kolumbaria*. Z 45 gatunków grzybów dotychczas zanotowanych w rezerwacie, 4 gatunki uznane zostały za wymierające: *Collema nigrescens*⁵⁾, gwiazdosz Schmidela *Geastrum schmidelli*, purchawka zwodnicza *Lycoperdon decipiens* i *Gastrosporium simplex*⁶⁾.

Niniejsze zarządzenie obejmuje także aktualizację danych dotyczących rezerwatu przyrody „Stary Przylep” do aktualnie obowiązujących przepisów prawnych, w tym określenie sprawującego

⁵⁾ według Czerwonej listy porostów zagrożonych w Polsce (Cieśliński, 1992).

⁶⁾ według Czerwonej listy grzybów wielkoowocnikowych zagrożonych w Polsce (Wojewoda, Ławrynowicz, 1992).

nadzór nad obiektem (Regionalnego Konserwatora Przyrody w Szczecinie) oraz określenie rodzaju, typu i podtypu obiektu zgodnie z rozporządzeniem Ministra Środowiska z dnia 30 marca 2005 r. w sprawie rodzajów, typów i podtypów rezerwatów przyrody (Dz. U. Nr 60, poz. 533).

Ocena skutków regulacji (OSR) do projektu zarządzenia Regionalnego Dyrektora Ochrony Środowiska w Szczecinie w sprawie rezerwatu przyrody „Stary Przylep”:

1. Cel wprowadzenia zarządzenia

Celem wprowadzenia regulacji jest wypełnienie delegacji ustawowej zawartej w art. 13 ust. 3 ustawy z dnia 16 kwietnia 2004 r. o ochronie przyrody (Dz. U. z 2016 r. poz. 2134 z późn. zm.).

2. Konsultacje społeczne

Projekt poddano konsultacjom społecznym. Lista uczestników konsultacji społecznych:

- 1) Urząd Gminy Warnice;
- 2) Starostwo Powiatowe w Pyrzycach;
- 3) Regionalna Rada Ochrony Przyrody;
- 4) Federacja Zielonych „GAJA”;
- 5) społeczeństwo – udział zagwarantowany poprzez wydanie obwieszczenia z dnia 02.2017 r., znak: WOPN-ON.6200.36.2017.AR w sprawie możliwości zapoznania się z projektem oraz o możliwości i terminie wnoszenia do niego propozycji i uwag - podano do publicznej wiadomości poprzez publikację w Biuletynie Informacji Publicznej RDOŚ, wywieszenie na tablicy ogłoszeń RDOŚ oraz przesłanie do właściwych miejscowo: Urzędu Gminy Warnice i Starostwa Powiatowego w Pyrzycach z prośbą o wywieszenie na tablicach ogłoszeń przez okres 21 dni.

3. Wpływ regulacji na sektor finansów publicznych, w tym budżet państwa i budżety jednostek samorządu terytorialnego.

Zarządzenie nie będzie miało wpływu na wydatki budżetu Państwa. Przedmiotowy akt prawny dotyczy wyłącznie aktualizacji danych odnośnie istniejącej formy ochrony przyrody, a wszelkie ograniczenia i zakazy obowiązujące w jego granicach, niezmiennie wynikają wprost z ustawy o ochronie przyrody. Zarządzenie będzie miało wpływ na wydatki budżetu Gminy Warnice w odniesieniu do zmniejszenia powierzchni rezerwatu o 0,03 ha i związane z powyższym regulacje wynikające z przepisów ustawy z dnia 12 stycznia 1991 r. o podatkach i opłatach lokalnych (Dz. U. z 2016 r. poz. 716).

4. Wpływ regulacji na rynek pracy

Zarządzenie nie będzie miało wpływu na rynek pracy.

5. Wpływ regulacji na konkurencyjność wewnętrzną i zewnętrzną gospodarki

Zarządzenie nie będzie miało wpływu na konkurencyjność wewnętrzną i zewnętrzną gospodarki.

6. Wpływ regulacji na sytuację i rozwój regionów

Rozporządzenie nie będzie miało wpływu na sytuację i rozwój regionów.

7. Ocena pod względem zgodności z prawem Unii Europejskiej

Zarządzenie nie narusza zapisów zawartych w dyrektywach unijnych, dotyczy wyłącznie aktualizacji danych oraz dostosowania pod względem formalnoprawnych krajowej formy ochrony przyrody uznanej w roku 1974.

Szczecin, dnia 2017 r.

Sporządził:

Wnioskujący: