

ZARZĄDZENIE
REGIONALNEGO DYREKTORA OCHRONY ŚRODOWISKA W SZCZECINIE
z dnia 13 marca 2017 r.
zmieniające zarządzenie w sprawie ustanowienia planu ochrony dla rezerwatu przyrody
„Zaleskie Bagna”

Na podstawie art. 19 ust. 6 ustawy z dnia 16 kwietnia 2004 r. o ochronie przyrody (Dz. U. z 2016 r. poz. 2134, zm. poz. 2249, 2260) zarządza się, co następuje.

§ 1. W zarządzeniu Nr 68/2009 RDOŚ w Szczecinie z dnia 7 grudnia 2009 r. w sprawie ustanowienia planu ochrony dla rezerwatu przyrody „Zaleskie Bagna” (Dz. Urz. Woj. Zach. Nr 94, poz. 2702), wprowadza się następujące zmiany:

- 1) § 6 otrzymuje brzmienie:
„§. 6 Obszar i miejsca udostępniane dla celu amatorskiego połowu ryb wraz z określeniem sposobów ich udostępniania przedstawia załącznik nr 3 do zarządzenia.”;
- 2) uchyla się § 7;
- 3) załącznik nr 3 otrzymuje brzmienie jak w załączniku do niniejszego zarządzenia.

§ 2. Zarządzenie wchodzi w życie po upływie 14 dni od dnia jego ogłoszenia.



ZASTĘPCA REGIONALNEGO
DYREKTORA OCHRONY ŚRODOWISKA
Regionalny Konserwator Przyrody
w Szczecinie
Sybilka Jurzyk-Nordlow

**Załącznik do zarządzenia
Regionalnego Dyrektora Ochrony Środowiska w Szczecinie
z dnia 13 marca 2017 r.**

„Załącznik nr 1 do zarządzenia Nr 68/2009 RDOŚ w Szczecinie z dnia 7 grudnia 2009 r. w sprawie ustanowienia planu ochrony dla rezerwatu przyrody „Zaleskie Bagna”.

Obszar i miejsca udostępnianych dla celu amatorskiego połowu ryb wraz z określeniem sposobów ich udostępniania.

Lp.	Cel udostępniania	Obszar i miejsca udostępnienia ¹⁾	Sposób udostępniania
1.	Amatorski połów ryb.	Nadleśnictwo Ustka, wydzielanie 151 Bc ²⁾ : 2 stanowiska wzdłuż 100 m odcinka południowego brzegu Jeziora Złakowo (oznaczone w terenie).	Amatorski połów ryb z brzegu (bez możliwości budowy pomostów), w ciągu dnia, tj. od wschodu do zachodu słońca, przy użyciu wędki, bez stosowania zanęt oraz z przestrzeganiem obowiązujących wymiarów i okresów ochronnych ryb, zasad ochrony gatunkowej i innych wytycznych wynikających z prawa ogólnego ³⁾ . Dojście do stanowisk wędkarskich szlakiem wzdłuż najkrótszego odcinka zabagnionych łąk ⁴⁾ .

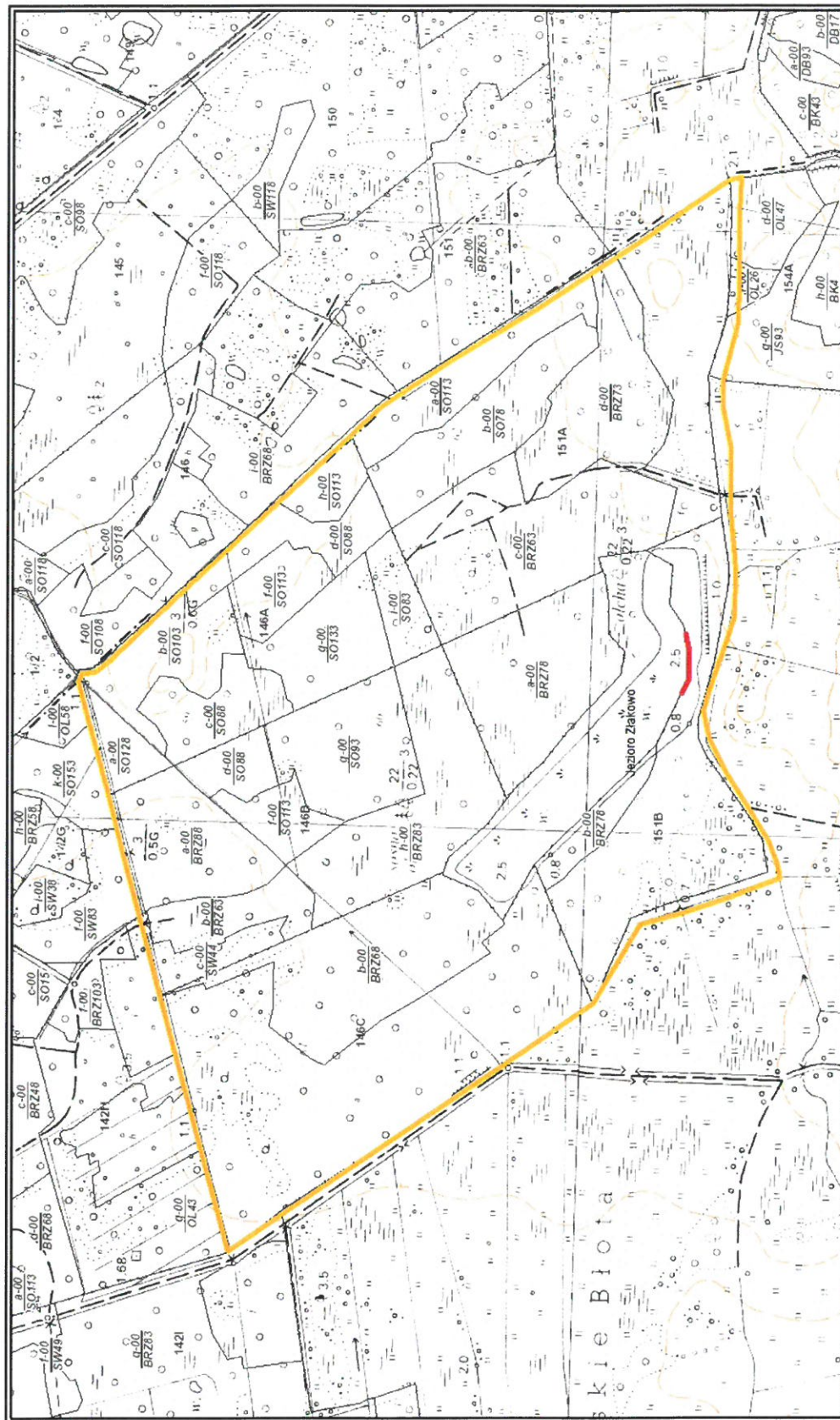
¹⁾ według mapy lokalizacji obszarów i miejsc udostępnionych w rezerwacie przyrody „Zaleskie Bagna”.

²⁾ według Planu urządzenia lasu na lata 2008-2017.

³⁾ w rozumieniu rozporządzenia Ministra Rolnictwa i Rozwoju Wsi z dnia 12 listopada 2001 r. w sprawie połowu ryb oraz warunków chowu, hodowli i połowu innych organizmów żyjących w wodzie (Dz. U. Nr 138, poz. 1559 z późn. zm.).



⁴⁾ wyznaczonym na mocy zarządzenia Regionalnego Dyrektora Ochrony Środowiska w Szczecinie z dnia 7 marca 2017 r. w sprawie wyznaczenia szlaku w rezerwacie przyrody „Zaleskie Bagna”.

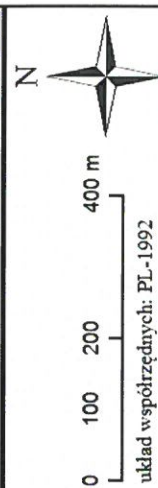
Mapa obszaru i miejsc udostępnionych dla celów amatorskiego połowu ryb w rezerwacie przyrody „Zaleskie Bagna”.



- System Identyfikacji Działek Rolnych
 baza danych (08.04.2016 r.)
 - Mapa topograficzna: Główny Urząd Geodezji i Kartografii
 usługa przeglądania (22.04.2013r.)
 - Ortotom.apa: Główny Urząd Geodezji i Kartografii
 usługa przeglądania (2010r.)
 - Pdział powierzchniowy nadleśnictwa
 (Bank Danych o Lasach 01.01.2009r.)

Legenda:

-  Odcinek brzegu z dwoma stanowiskami, dopuszczony do amatorskiego połowu ryb
-  Granica rezerwatu



Uzasadnienie

Zgodnie z art. 19 ust. 6 ustawy z dnia 16 kwietnia 2004 roku o ochronie przyrody (Dz. U. z 2016 r. poz. 2134) regionalny dyrektor ochrony środowiska ustanawia dla rezerwatu przyrody plan ochrony, sporządzany zgodnie z art. 18 i 20 tej ustawy. Projekt planu sporządza się uwzględniając treść rozporządzenia Ministra Środowiska z dnia 12 maja 2005 r. w sprawie sporządzania projektu planu ochrony dla parku narodowego, rezerwatu przyrody i parku krajobrazowego, dokonywania zmian w tym planie oraz ochrony zasobów, tworów i składników przyrody (Dz. U. z 2005 r. Nr 94 poz. 794). Plany ochrony dla parku narodowego, rezerwatu przyrody lub parku krajobrazowego w części pokrywającej się z obszarem Natura 2000 powinny uwzględniać zakres planu zadań ochronnych dla obszaru Natura 2000, o którym mowa w art. 28 ustawy o ochronie przyrody, albo zakres planu ochrony dla obszaru Natura 2000, o którym mowa w art. 29 tejże ustawy. Plan ochrony może być zmieniony, jeżeli wynika to z potrzeb ochrony przyrody.

Plan ochrony dla rezerwatu przyrody „Zaleskie Bagna” został ustanowiony zarządzeniem Nr 68/2009 Regionalnego Dyrektora Ochrony Środowiska w Szczecinie z dnia 7 grudnia 2009 r. w sprawie ustanowienia planu ochrony dla rezerwatu przyrody „Zaleskie Bagna” (Dz. Urz. Woj. Zach. Nr 94, poz. 2702). Minister Środowiska pismem z dnia 5 sierpnia 2013 r. znak: DP-074-16/23919/13/KP, poinformował Regionalnego Dyrektora Ochrony Środowiska w Szczecinie, że po dokonaniu kontroli powyższego zarządzenia na podstawie § 5 rozporządzenia Prezesa Rady Ministrów z dnia 23 grudnia 2009 r. w sprawie trybu kontroli aktów prawa miejscowego ustanowionych przez wojewodę i organy niezespółonej administracji rządowej (Dz. U. Nr 222, poz. 1754) oraz w związku z upoważnieniem Prezesa Rady Ministrów z dnia 16 czerwca 2010 r. do dokonywania zgodności aktów prawa miejscowego z polityką Rady Ministrów, stwierdził uchybienia uzasadniające jego zmianę we własnym zakresie.

Wśród przedmiotowych uchybień wymieniono:

- 1) nie spełnienie wymogu określonego w art. 20 ust. 5 ustawy o ochronie przyrody. Zgodnie z tym przepisem plan ochrony rezerwatu w części pokrywającej się z obszarem Natura 2000 powinien uwzględniać zakres planu zadań ochronnych dla obszaru Natura 2000, o którym mowa w art. 28, albo zakres planu ochrony dla obszaru Natura 2000, o którym mowa w art. 29 ustawy o ochronie przyrody – *rezerwat zlokalizowany jest w częściowo w granicach obszaru Natura 2000 Przymorskie Błota PLH220024, natomiast plan zadań ochronnych dla przedmiotowej ostoji obowiązuje na podstawie zarządzenia Regionalnego Dyrektora Ochrony Środowiska w Poznaniu i Regionalnego Dyrektora Ochrony Środowiska w Szczecinie z dnia 25 września 2014 r. w sprawie ustanowienia planu zadań ochronnych dla obszaru Natura 2000 Przymorskie Błota PLH220024 (Dz. Urz. Woj. Zach. poz. 3620). Treść ww. PZO uwzględnia obszar rezerwatu. W dniu 11 września 2015 r. ustawa z dnia 24 kwietnia 2015 r. o zmianie niektórych ustaw w związku ze wzmocnieniem narzędzi ochrony krajobrazu (Dz. U. poz. 774 z późn. zm.) wprowadziła zmianę w dotychczasowym brzmieniu ustawy o ochronie przyrody, a mianowicie w art. 20 dodała ust. 6 w brzmieniu: „Przepisu ust. 5 nie stosuje się względem planów ochrony dla parku narodowego, rezerwatu przyrody lub parku krajobrazowego pokrywających się w całości lub w części z obszarem Natura 2000, dla którego ustanowiono plan zadań ochronnych, o którym mowa w art. 28, albo plan ochrony, o którym mowa w art. 29, obejmujące obszar parku narodowego, rezerwatu przyrody lub parku krajobrazowego”. W związku z powyższym ustawodawca wprowadził odstępstwo umożliwiające obecnie nie uwzględnianie w niniejszym zarządzeniu zakresu zadań ochronnych dla obszaru Przymorskie Błota PLH220024, który posiada już obowiązujący plan zadań ochronnych do roku 2023;*
- 2) nieprawidłowo sformułowane ustalenia do studiów uwarunkowań i kierunków zagospodarowania przestrzennego gmin, miejscowych planów zagospodarowania przestrzennego oraz planu zagospodarowania przestrzennego województwa. W ustaleniach tych wskazano m. in. konieczność uwzględniania lokalizacji rezerwatu przyrody w powyższych aktach planistycznych. Konieczność zamieszczania informacji na ten temat wynika z art. 10 ust. 2 pkt 3 oraz art. 15 ust. 2 pkt 7 ustawy z dnia 27 marca 2003 r. o planowaniu i zagospodarowaniu przestrzennym (Dz. U. z 2016 r. poz. 778 z późn. zm.), a zgodnie z § 137, w związku z § 143 „Zasad techniki prawodawczej”, w aktach prawa miejscowego nie powtarza się treści ustaw, ratyfikowanych umów międzynarodowych i rozporządzeń. Część spośród ustaleń do aktów planistycznych została

również sformułowana w sposób zbyt ogólny, w szczególności poprzez stosowanie mało precyzyjnych określeń, takich jak: „minimum ... od ...”. Ustalenia do miejscowych planów zagospodarowania przestrzennego mogą powodować określone skutki prawne, w tym o znaczeniu gospodarczym, w stosunku do podmiotów władających terenami sąsiadującymi z rezerwatem przyrody. W kontekście powyższego nieprecyzyjne ustalenie zasięgu obowiązywania oraz zakresu przyjętych w planie ograniczeń wykorzystywaniu terenów sąsiadujących z rezerwatem, co może rodzić komplikacje przy wprowadzaniu ustaleń do mpzp. Zasadne jest formułowanie brzmienia aktów prawnych w sposób jednoznaczny i niebudzący wątpliwości, nie tylko organów, ale również pozostałych adresatów tych aktów. Uzasadnione w tego typu przypadkach jest odnoszenie się do poszczególnych działek ewidencyjnych, stref o ściśle określonej szerokości lub otulin rezerwatów. Ponadto, w zarządzeniu zawarte zostały ustalenia do studiów uwarunkowań i kierunków zagospodarowania przestrzennego gmin, miejscowych planów zagospodarowania przestrzennego oraz planu zagospodarowania przestrzennego województwa, które nie wynikają z eliminacji lub ograniczenia stwierdzonych w rezerwacie zagrożeń ustalenia tego rodzaju stanowią m. in. postanowienia dotyczące ograniczeń w zakresie: lokalizacji infrastruktury turystycznej, odwodnienia terenów, dokonania zmian przeznaczenia gruntu. Zgodnie z art. 20 ust. 3 pkt 7 ustawy o ochronie przyrody formułowanie tego typu ustaleń musi wynikać ze zidentyfikowanych zagrożeń wewnętrznych lub zewnętrznych. Z powyższych względów formułowanie tego typu ustaleń do aktów planistycznych wymaga uzupełnienia załącznika nr 1 o odpowiadające im zagrożenia i sposoby ich eliminacji. Natomiast w przypadku braku tego typu zagrożeń ustalenia należy usunąć. Zaznaczono także, iż pomimo stwierdzonych zagrożeń dla ekosystemów hydrogenicznym stanowiących cel ochrony rezerwatu, nie sformułowano odpowiadających tym zagrożeniom ustaleń do aktów planistycznych.

Biorąc powyższe pod uwagę, uchylono dotychczasowy § 7 odnoszący się do ustaleń do studium uwarunkowań i kierunków zagospodarowania przestrzennego gminy Postomino, miejscowych planów zagospodarowania przestrzennego gminy Postomino, planu zagospodarowania przestrzennego województwa zachodniopomorskiego, dotyczący eliminacji lub ograniczenia zagrożeń wewnętrznych lub zewnętrznych dla rezerwatu w brzmieniu:

*„1) uwzględnić lokalizację rezerwatu w powyższych dokumentach i aktach prawa miejscowego;
2) uwzględnić lokalizację rezerwatu we wszelkich procedurach dla lokalizacji przedsięwzięć i zamierzeń inwestycyjnych oraz ich oddziaływania na środowisko;
3) nie projektować w sąsiedztwie rezerwatu w odległości minimum 200 m inwestycji mogących znacząco oddziaływać na środowisko⁴, a w szczególności tych, które mogłyby spowodować nasilenie odwodnienia rezerwatu. Lokalizację pozostałych przedsięwzięć mogących wpływać na bilans wodny zlewni, a w konsekwencji na stosunki wodne w rezerwacie, należy rozpatrywać uwzględniając uwarunkowania przyrodnicze rezerwatu.”*

Rozstrzygnięcie lokalizacji ww. przedsięwzięć odbywać się będzie na etapie prowadzonych ocen oddziaływania na środowisko oraz ocen oddziaływania na obszar Natura 2000 – zgodnie z zapisami ustawy z dnia 3 października 2008 r. o udostępnianiu informacji o środowisku i jego ochronie, udziale społeczeństwa w ochronie środowiska oraz ocenach oddziaływania na środowisko (Dz. U. 2016 r., poz. 353 z późn. zm.).

W odniesieniu do cyt.: „pomimo stwierdzonych zagrożeń dla ekosystemów hydrogenicznym stanowiących cel ochrony rezerwatu, nie sformułowano odpowiadających tym zagrożeniom ustaleń do aktów planistycznych” – jedynymi wytycznymi do aktów związanych z zagospodarowaniem przestrzennym miał być pkt 3 uchylanego powyżej paragrafu. Ewentualne dodatkowe sformułowania będą możliwe do określenia i wprowadzenia jako ewentualna kolejna zmiana planu ochrony po uprzednim sporządzeniu bilansu wodnego oraz modelu hydrologicznego całego kompleksu torfowiskowego oraz ekspertyz obejmujących teren rezerwatu i jego zlewni i uzgodnień z Zarządami Melioracji i Urzędzeń Wodnych, Lasami Państwowymi oraz właścicielami gruntów, o których mowa w lp. 8 załącznika nr 1 do zarządzenia Nr 68/2009 Regionalnego Dyrektora Ochrony Środowiska w Szczecinie z dnia 7 grudnia 2009 r. w sprawie ustanowienia planu ochrony dla rezerwatu przyrody „Zaleskie Bagna” (Dz. Urz. Woj. Zach. Nr 94, poz. 2702);

- 3) nieprawidłowe wskazanie obszarów i miejsc udostępnionych w rezerwacie dla celów naukowych, gdyż w § 6 zamieszczono informację, że obszar rezerwatu udostępnia się do celów naukowych po

uzyskaniu zezwolenia RDOŚ i po szczegółowym ustaleniu terminów i miejsc badań z zarządzającym obiektem Nadleśniczym Nadleśnictwa Ustka. Natomiast przy określaniu sposobu rzeczonożego udostępnienia nie odnieszono się w żaden sposób do zakresu lub rodzaju dopuszczanych badań. Powyższe oznacza w praktyce możliwość realizacji badań dowolnego rodzaju, w tym oddziałujących negatywnie na cele ochrony rezerwatu. Zarządzenie powinno zawierać określenie zakresu lub rodzaju badań, a w przypadku niemożliwości określenia takich uwarunkowań, zasadnym wydaje się niewyznaczanie w rezerwacie obszarów udostępnianych do celów naukowych. Wykonanie badań będzie w tym przypadku uzależnione od uzyskania indywidualnego zezwolenia regionalnego dyrektora ochrony środowiska. Możliwość uzyskania takiego zezwolenia wynika wprost z art. 15 ust. 1 pkt 24 ustawy o ochronie przyrody, tym samym nie zachodzi potrzeba wskazania na taką konieczność w treści zarządzenia, gdyż zamieszczanie w nim powtórzonego przepisu ustawowego stanowi powtórzenie niezgodne z „Zasadami techniki prawodawczej”.

Biorąc powyższe pod uwagę oraz brak możliwości określenia zakresu i rodzaju badań naukowych, dla których można by udostępnić obszar rezerwatu, przededagowano § 6 i odpowiadający mu wcześniej załącznik nr 3 do zarządzenia, usuwając z niego zapisy dotyczące udostępnienia rezerwatu do celów badań naukowych z uwagi na brak możliwości określenia jednoznaczneżo zakresu i rodzaju badań, które nie wpłynęłyby negatywnie na cel ochrony rezerwatu, tj. zachowanie ze względów dydaktycznych i naukowych wysokiego torfowiska bałtyckiego wraz z charakterystyczną roślinnością. Obecny załącznik nr 6 odnosi się wyłącznie do udostępnienia rezerwatu dla celów amatorskiego połowu ryb;

- 4) nieprawidłowe wskazanie obszarów udostępnionych dla celów naukowych, edukacyjnych i turystycznych. Załącznik nr 3 do zarządzenia wskazuje ścieżkę udostępnioną dla celów edukacyjnych i turystycznych. Zgodnie natomiast z art. 15 ust. 1 pkt 15 ustawy z dnia 16 kwietnia 2004 r. o ochronie przyrody (Dz. U. z 2016 r. poz. 2134 z późn. zm.), w parkach narodowych oraz rezerwatach przyrody zabrania się ruchu pieszego, rowerowego, narciarskiego i jazdy konnej wierzchem, z wyjątkiem szlaków i tras narciarskich wyznaczonych przez dyrektora parku narodowego, a w rezerwacie przyrody – przez regionalnego dyrektora ochrony środowiska. Szlaki i trasy narciarskie są wyznaczane przez regionalnego dyrektora ochrony środowiska nie w drodze aktu prawa miejscowego, lecz w drodze aktu prawa wewnętrznego. W związku z powyższym wskazywanie tych szlaków w zarządzeniu w sprawie ustanowienia planu ochrony dla rezerwatu przyrody nie powinno mieć miejsca. Zacytowany załącznik w lp. 2 i „ścieżka dojścia do wyznaczonego miejsca amatorskiego połowu ryb” przedstawiona na mapie odnosiły się wyłącznie do udostępnienia dla celów amatorskiego połowu ryb, a nie celów edukacyjnych bądź turystycznych. A dojście do wyznaczonego odcinka brzegowego udostępnionego dla ww. celu przypisano do art. 15 ust. 1 pkt 14 w rezerwatach przyrody zabrania się połowu ryb i innych organizmów wodnych, z wyjątkiem miejsc wyznaczonych w planie ochrony lub zadaniach ochronnych. Niemniej stosując się do przedstawionej uwagi, dotychczasowa 44-metrowa „ścieżka dojścia do wyznaczonego miejsca amatorskiego połowu ryb” (2 stanowisk) wyznaczona została na mocy odrębnego zarządzenia wewnętrznego Regionalnego Dyrektora Ochrony Środowiska w Szczecinie z dnia 7 marca 2017 r. w sprawie wyznaczenia szlaku w rezerwacie przyrody „Zaleskie Bagna” (projekt zarządzenia znajduje się obecnie na etapie konsultacji wraz z niniejszym projektem niniejszego zarządzenia).

Ocena skutków regulacji (OSR) do projektu zarządzenia Regionalnego Dyrektora Ochrony Środowiska w Szczecinie zmieniającego zarządzenie w sprawie ustanowienia planu ochrony dla rezerwatu przyrody „Zaleskie Bagna”:

1. Cel wprowadzenia zarządzenia - wypełnienie delegacji ustawowej zawartej w art. 19 ust. 6 ustawy z dnia 16 kwietnia 2004 r. o ochronie przyrody (Dz. U. z 2016 r. poz. 2134 z późn. zm.).

2. Konsultacje społeczne

Projekt został poddany konsultacjom społecznym. Lista uczestników konsultacji społecznych:

- 1) Urząd Gminy Postomino;
- 2) Rada Gminy Postomino - Rada nie zajęła stanowiska w sprawie, a w myśl art. 89 ust. 3 ustawy z dnia 8 marca 1990 r. o samorządzie gminnym (Dz. U. z 2016 r., poz. 446 z późn. zm.), jeśli Rada w terminie 30 dni nie zajmie stanowiska w przedmiotowej sprawie, rozstrzygnięcie uznane zostanie się za przyjęte w brzmieniu przedłożonym;

- 3) Starostwo Powiatowe w Sławnie;
- 4) Nadleśnictwo Ustka – brak uwag w piśmie z dnia 07.02.2017 r., znak: ZG.7212.1.2017;
- 5) Regionalna Dyrekcja Lasów Państwowych w Szczecinku;
- 6) Regionalny Zarząd Gospodarki Wodnej w Szczecinie - brak uwag w piśmie z dnia 17.02.2017 r., znak: ZG-414-6/17/rk;
- 7) Okręg Polskiego Związku Wędkarskiego w Słupsku;
- 8) Agencja Nieruchomości Rolnych w O/T w Gdańsku z siedzibą w Pruszczu Gdańskim;
- 9) społeczeństwo – udział społeczeństwa na zasadach i w trybie określonych w ustawie z dnia 3 października 2008 r. o udostępnianiu informacji o środowisku i jego ochronie, udziale społeczeństwa w ochronie środowiska oraz o ocenach oddziaływania na środowisko (Dz. U. z 2015 r., poz. 353 z późn. zm.) poprzez wydanie:
 - a) obwieszczenia RDOŚ w Szczecinie z dnia 6 listopada 2014 r., znak: WOPN-ON.6202.9.2014.AR o zamiarze przystąpienia do zmiany planu ochrony (podano do publicznej wiadomości poprzez publikację w Biuletynie Informacji Publicznej RDOŚ w dniu 06.11.2014 r. wydruk w prasie o zasięgu regionalnym, wywieszenie na tablicy ogłoszeń RDOŚ w Szczecinie w terminie 06.11.2014 r. - 30.01.2015r. oraz przesłanie obwieszczenia do właściwych miejscowo: Urzędu Gminy Postomino, Starostwa Powiatowego w Sławnie, Nadleśnictwa Ustka, RDLP w Szczecinku, RZGW w Szczecinie z prośbą o jego wywieszenie na tablicach ogłoszeń przez okres ponad 21 dni. Odnośnie zamierzenia wpłynęło stanowisko Klubu Przyrodników przedstawione w piśmie pisma z dnia z dnia 8 grudnia 2014 r., znak: 1126/2014. W przedmiotowym stanowisku podkreślono, iż cyt.: „zgodnie z art. 19 ust. 6 ustawy o ochronie przyrody, plan ochrony rezerwatu może być zmieniony, jeżeli wynika to z potrzeb ochrony przyrody. Oznacza to, że ustawodawca, chroniąc co do zasady trwałość planu ochrony ustanowionego na czas określony, zastrzegł możliwość zmiany planu ochrony rezerwatu w okresie jego obowiązywania tylko do przypadków, w których zmiana taka wynika z potrzeb ochrony przyrody. W związku z powyższym, zasadne i zgodne z delegacją ustawową będą zmiany wynikające z nowo zidentyfikowanych zagrożeń, zmiany wynikające z aktualnej oceny stanu przedmiotów ochrony, czy też zmiany wykorzystujące doświadczenia dotychczasowej ochrony. Możliwa jest zmiana celu ochrony, o ile wynika ona z potrzeb ochrony przyrody. Zasadne będzie także uwzględnienie zakresu planów zadań ochronnych dla pokrywających się z rezerwatami obszarów Natura 2000, gdy nie zostały jeszcze sporządzone i ustanowione plany zadań ochronnych dla tych obszarów Natura 2000. Natomiast, gdy istnieją obowiązujące PZO, zmiany w planach ochrony rezerwatów przyrody nie mogą polegać na prostym skopiowaniu zapisów PZO (wówczas bowiem byłoby to powtórzenie zapisów już i tak obowiązujących, a to nie wynika z potrzeb ochrony przyrody), lecz powinny wynikać z nowo uzyskanej lub uszczegółowionej wiedzy o przedmiotach ochrony obszaru Natura 2000 występujących w rezerwach. Niezgodne z prawem byłoby dokonywanie w planach ochrony rezerwatów przyrody zmian niewynikających z potrzeb ochrony przyrody, a wynikających z wniosków podmiotów przeciwnych niektórym rozwiązaniom przyjętym w obowiązującym planie ochrony rezerwatu. Nie ma podstaw do zmiany planu ochrony rezerwatu z powodu wprowadzenia nowej numeracji wydzieleń w planach urzędzenia lasu, albo z powodu zmian w ewidencji gruntów. Zmiany takie nie wynikałyby bowiem z potrzeb ochrony przyrody.” *Odpowiedź na ww. pismo przedstawiona została w piśmie tut. Organu z dnia 19 grudnia 2014 r., znak: WOPN-ON.6202.9.2014.AR, gdzie wyjaśniono, iż dokonywanie zmian w zarządzeniach ustanawiających plany ochrony dla rezerwatów przyrody wymienionych w obwieszczeniu tut. RDOS z dnia 6 listopada 2014 r., znak: WOPN-ON.6202.9.2014.AR wynika z § 6 ust. 1 rozporządzenia Prezesa Rady Ministrów z dnia 23 grudnia 2009 r. w sprawie trybu kontroli aktów prawa miejscowego ustanowionych przez wojewodę i organy niezespolonej administracji rządowej (Dz. U. 2009 Nr 222, poz. 1754). Zgodnie z powyższym przepisem Regionalny Dyrektor Ochrony Środowiska w Szczecinie zobowiązany został do podjęcia we własnym zakresie zmian przedmiotowych zarządzeń. W przypadku nie dokonania tych czynności, zgodnie z § 6 ust. 2 ww. rozporządzenia, Minister Środowiska sam przedstawi Prezesowi Rady Ministrów projekt zarządzenia nadzorczego w sprawie zmiany skontrolowanych aktów prawa miejscowego lub, co gorsza, ich uchylenia.*

Uzupełnienie planów ochrony dla rezerwatów przyrody o aktualne dane z ewidencji gruntów i z Planów urządzania lasu właściwych miejscowo nadleśnictw będzie w tym przypadku wyłącznie kwestią porządkową. Przykładowo, jeśli zgodnie z wytycznymi Ministra Środowiska zmienimy dwa z wierszy danego załącznika nr 2 do zarządzenia, to lokalizacja działań podana zostanie według aktualnego Planu urządzania lasu. W pozostałych wierszach lokalizacja podana będzie nadal według „starego” urządzania. Zdaniem tut. Organu pozostawienie tych zapisów będzie bezcelowe i wprowadzające w błąd, tym bardziej, że wybrane załączniki nr 2 zawierają także mapę z lokalizacją ww. prac;

- b) obwieszczenia RDOŚ w Szczecinie z dnia 20 stycznia 2017 r., znak: WOPN-ON.6202.17.2017.AR/ WOPN-ON.6200.13.2016.AR/ WOPN-ON.6204.8.2016.AR w sprawie możliwości zapoznania się z projektem oraz o możliwości i terminie wnoszenia do niego propozycji i uwag - podano do publicznej wiadomości poprzez publikację w Biuletynie Informacji Publicznej RDOŚ, wydruk w prasie o zasięgu regionalnym, wywieszenie na tablicy ogłoszeń RDOŚ w Szczecinie oraz przesłanie do właściwych miejscowo Urzędu Gminy Postomino, Starostwa Powiatowego w Sławnie, Nadleśnictwa Ustka, RDLP w Szczecinku, RZGW w Szczecinie, ANR O/T w Gdańsku z prośbą o jego wywieszenie przez okres 21 dni. W trakcie konsultacji uwagi i wnioski zostały wniesione przez Generalną Dyрекcję Ochrony Środowiska w mailu z dnia 27.01.2017 r., gdzie wskazano potrzebę podania pełnej nazwy organu wydającego niniejsze zarządzenie – *uwagę uwzględniono w treści zarządzenia.*

Projekt zarządzenia, na podstawie art. 59 pkt 1 ustawy z dnia 23 stycznia 2009 r. o wojewodzie i administracji rządowej w województwie (Dz. U. z 2015 r. poz. 525 z późn. zm.), został uzgodniony przez Wojewodę Zachodniopomorskiego pismem z dnia 7 marca 2017 r., znak: P-1.0522.14.2017.KD.

3. Wpływ regulacji na sektor finansów publicznych, w tym budżet państwa i budżety jednostek samorządu terytorialnego – zarządzenie nie będzie miało wpływu na finansów publicznych.

4. Wpływ regulacji na rynek pracy - zarządzenie nie będzie miało wpływu na rynek pracy.

5. Wpływ regulacji na konkurencyjność wewnętrzną i zewnętrzną gospodarki - zarządzenie nie będzie miało wpływu na konkurencyjność wewnętrzną i zewnętrzną gospodarki.

6. Wpływ regulacji na sytuację i rozwój regionów -zarządzenie nie będzie miało wpływu na sytuację i rozwój regionów.

7. Ocena pod względem zgodności z prawem Unii Europejskiej - zarządzenie nie narusza zapisów zawartych w dyrektywach unijnych.

Szczecin, dnia 7 marca 2017 r.

Sporządził:

STARSZY SPECJALISTA
Regionalna Dyrekcja Ochrony Środowiska
w Szczecinie

Agnieszka Raclawska

Wnioskodawca:
Z up. Regionalnego Dyrektora
p.o. NACZELNIKA
Wydziału Ochrony Przyrody i Obszarów Natura 2000
Regionalna Dyrekcja Ochrony Środowiska
w Szczecinie
Marcin Siedlecki