

**ZARZĄDZENIE
REGIONALNEGO DYREKTORA OCHRONY ŚRODOWISKA W SZCZECINIE
z dnia 2017 r.
w sprawie rezerwatu przyrody „Trawiasta Buczyna im. prof. Stefana Kownasa”**

Na podstawie art. 13 ust. 3 ustawy z dnia 16 kwietnia 2004 roku o ochronie przyrody (Dz. U. z 2016 r., poz. 2134, zm. poz. 2249 i 2260 oraz z 2017 r. poz. 60, 132 i 1074) zarządza się, co następuje.

§ 1.1. Rezerwat przyrody pod nazwą „Trawiasta Buczyna im. Profesora Stefana Kownasa”, zwany dalej „rezerwatem”, obejmuje obszar o powierzchni 78,56 ha położony w gminie Stare Czarnowo, powiecie gryfińskim, w województwie zachodniopomorskim.

2. Położenie i przebieg granicy rezerwatu w postaci mapy przedstawia załącznik nr 1 do zarządzenia.

3. Położenie i przebieg granicy rezerwatu w postaci współrzędnych punktów jej załamania przedstawia załącznik nr 2 do zarządzenia.

§ 2. Celem ochrony rezerwatu jest zachowanie ze względów przyrodniczych, naukowych i dydaktycznych cech i procesów naturalnych dla wyróżniającego się dużymi walorami biocenotycznymi i estetycznymi kompleksu buczyn, łągów, olsów oraz torfowisk śródleśnych.

§ 3.1. Dla rezerwatu określa się rodzaj: Leśny (L);

2. Dla rezerwatu określa się typ i podtyp:

- 1) ze względu na dominujący przedmiot ochrony: typ – Biocenotyczny i fizjocenotyczny (PBf), podtyp – biocenozy naturalnych i półnaturalnych (bp);
- 2) ze względu na główny typ ekosystemu: typ – Leśny i borowy (EL), podtyp – lasów nizinnych (lni).

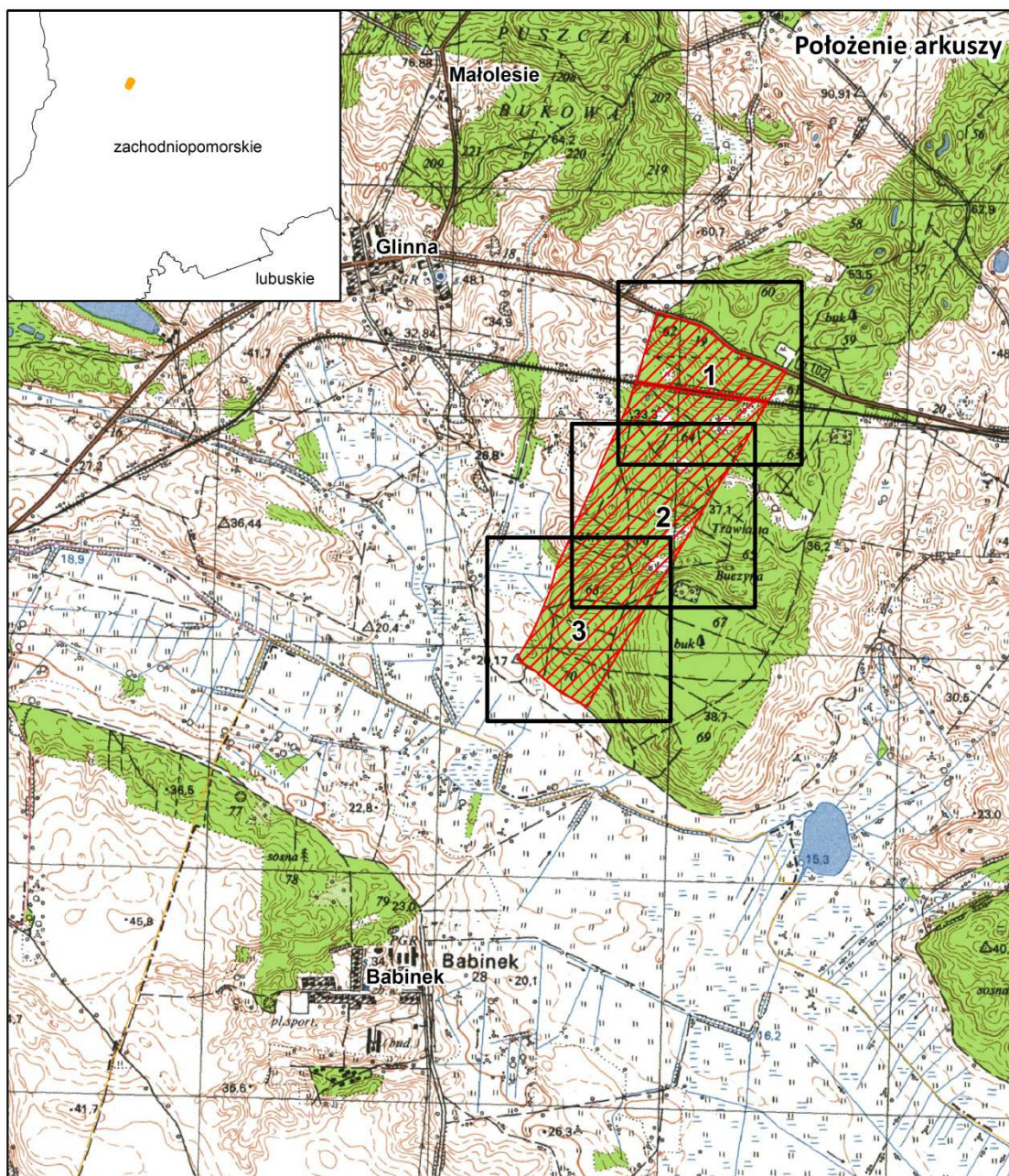
§ 4. Sprawowanie nadzoru nad rezerwatem powierza się Regionalnemu Konserwatorowi Przyrody w Szczecinie.

§ 5. Zarządzenie wchodzi w życie po upływie 14 dni od dnia ogłoszenia¹⁾.

¹⁾ niniejsze zarządzenie było poprzedzone rozporządzeniem Nr 27/2005 Wojewody Zachodniopomorskiego z dnia 24 października 2005 r. w sprawie rezerwatu przyrody „Trawiasta Buczyna im. Profesora Stefana Kownasa” (Dz. Urz. Woj. Zach. Nr 87, poz. 1777), które traci moc z dniem wejścia w życie niniejszego zarządzenia.

Załącznik nr 1 do zarządzenia Regionalnego Dyrektora Ochrony Środowiska w Szczecinie z dnia2017 r. w sprawie rezerwatu przyrody „Trawiasta Buczyzna im. Profesora Stefana Kownasa”

Położenie i przebieg rezerwatu przyrody "Trawiasta Buczyzna im. Profesora Stefana Kownasa"



Objaśnienia do arkuszy

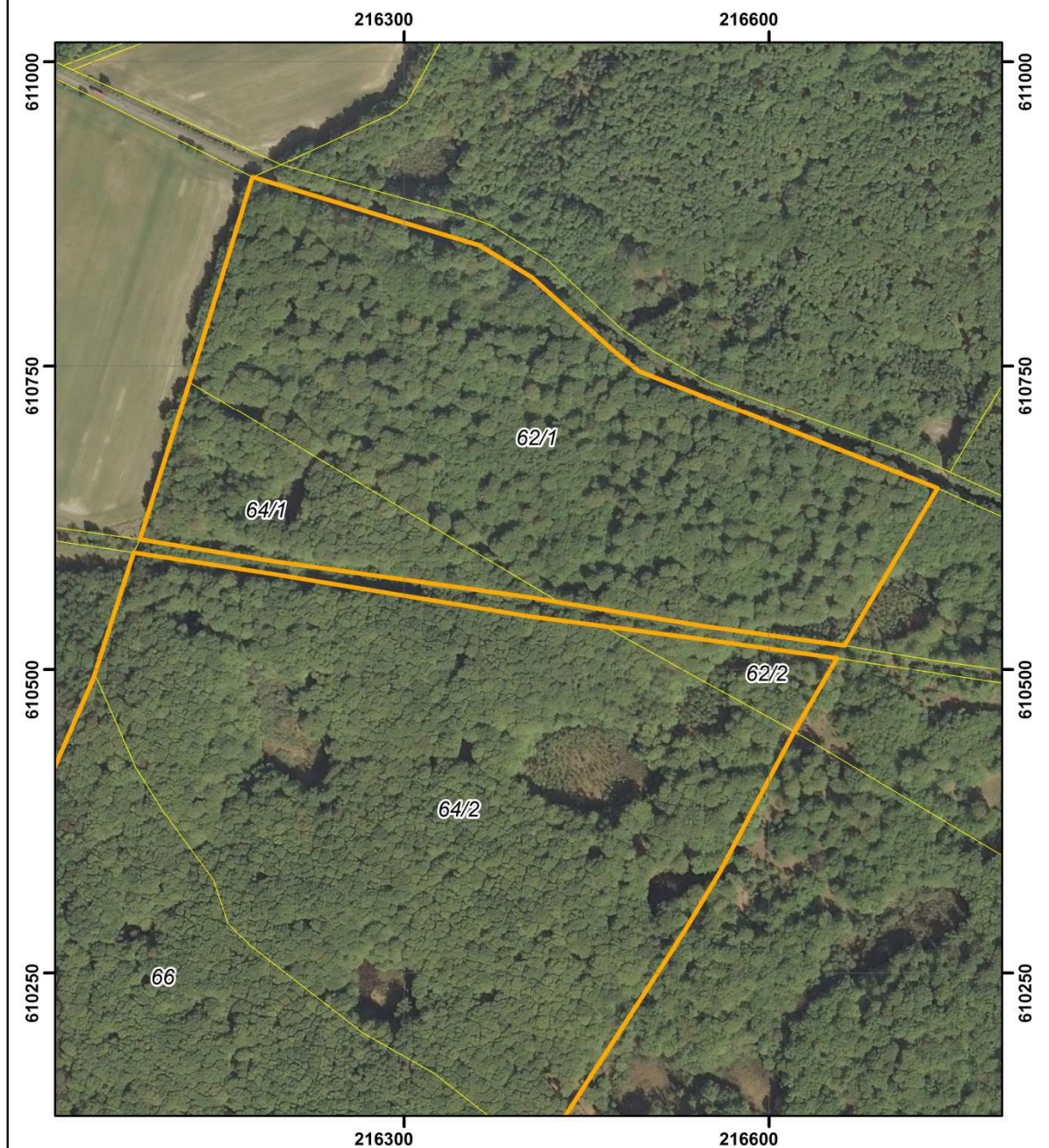
Inne granice:

-  powiaty
-  gminy



0 345 690 1 380 m

Układ współrzędnych: PL-1992
Przygotowanie mapy: Regionalna Dyrekcja Ochrony Środowiska w Szczecinie
Dane topograficzne: Główny Urząd Geodezji i Kartografii (08.07.2013r.)

POŁOŻENIE I PRZEBIEG GRANICY REZERWATU PRZYRODY
"TRAWIASTA BUCZYNA IM. PROFESORA STEFANA KOWNASA"
ARKUSZ 1 Z 3



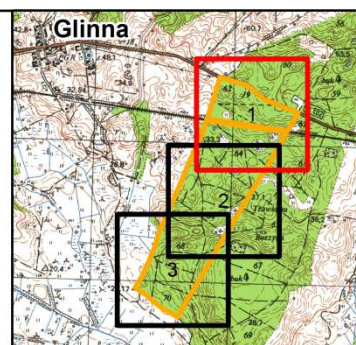
Objaśnienia:

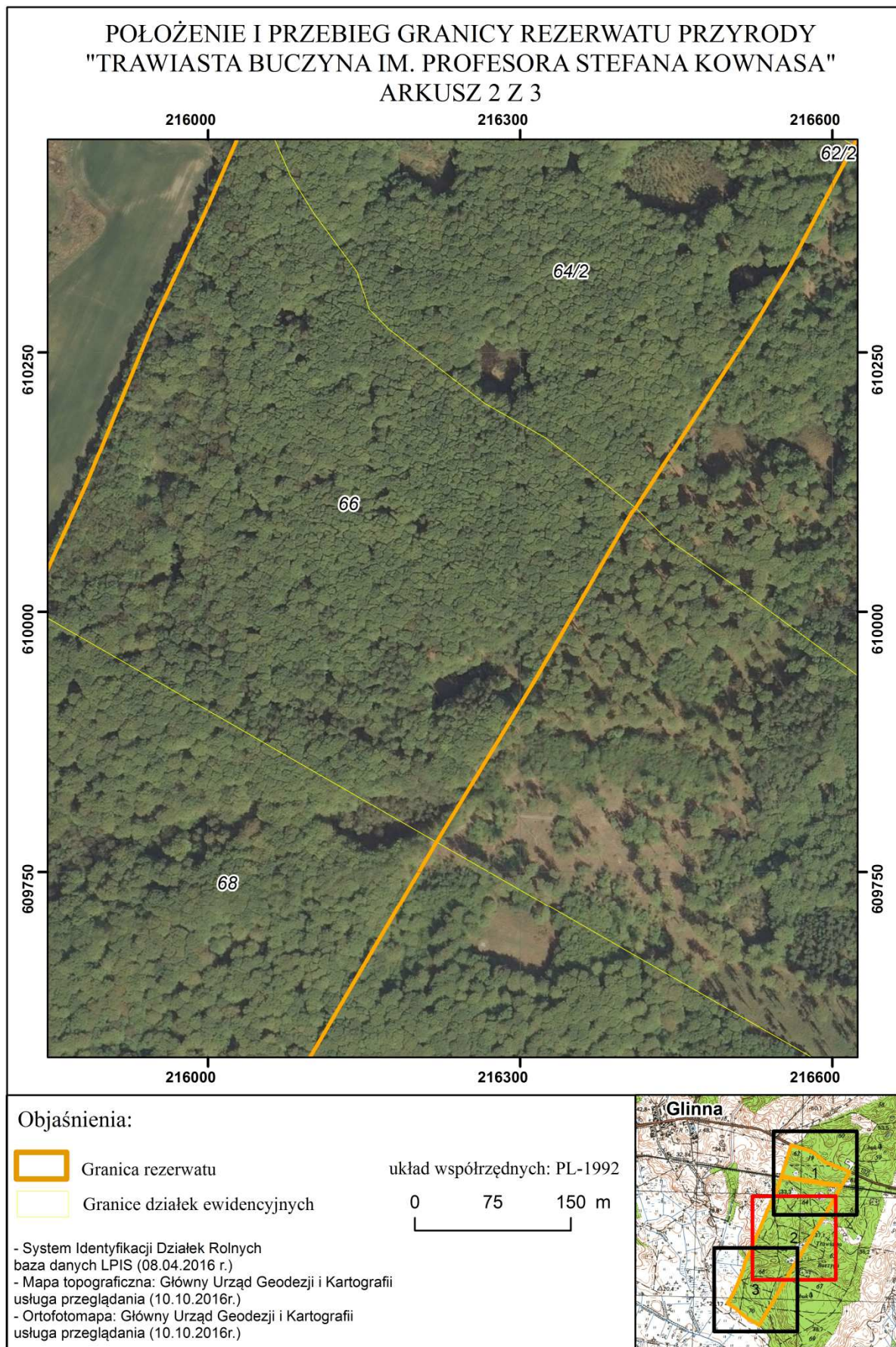
-  Granica rezerwatu
-  Granice działek ewidencyjnych

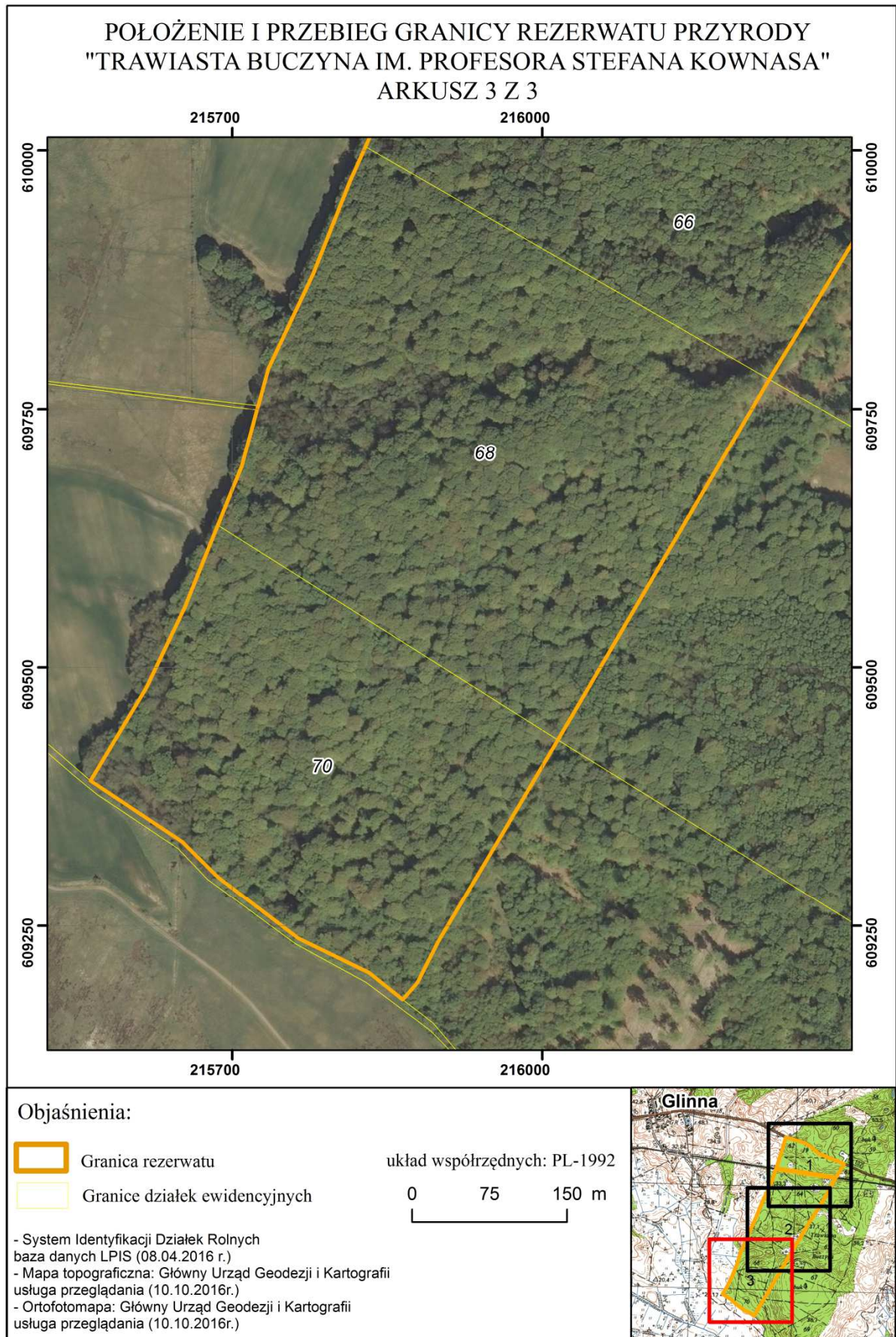
układ współrzędnych: PL-1992



- System Identyfikacji Działek Rolnych
baza danych LPIS (08.04.2016 r.)
- Mapa topograficzna: Główny Urząd Geodezji i Kartografii
usługa przeglądania (10.10.2016r.)
- Ortofotomapa: Główny Urząd Geodezji i Kartografii
usługa przeglądania (10.10.2016r.)







Załącznik nr 2 do zarządzenia Regionalnego Dyrektora Ochrony Środowiska w Szczecinie z dnia2017 r. w sprawie rezerwatu przyrody „Trawiasta Buczyna im. Profesora Stefana Kownasa”

Położenie i przebieg granic rezerwatu w postaci współrzędnych punktów załamania granicy, w układzie współrzędnych płaskich prostokątnych PL-1992.

Lp.	X	Y	Komentarz	Lp.	X	Y	Komentarz
1	610596,08	216077,70	część 1	28	609753,36	215725,03	część 1
2	610578,57	216191,74	część 1	29	609789,07	215734,78	część 1
3	610543,63	216403,44	część 1	30	609880,45	215778,11	część 1
4	610535,61	216464,40	część 1	31	609971,29	215814,14	część 1
5	610524,92	216545,68	część 1	32	610003,64	215828,80	część 1
6	610509,31	216655,84	część 1	33	610123,28	215883,02	część 1
7	610449,25	216620,52	część 1	34	610277,27	215946,56	część 1
8	610332,67	216558,76	część 1	35	610385,15	215997,34	część 1
9	610269,95	216521,19	część 1	36	610492,46	216044,33	część 1
10	610099,90	216410,93	część 1	37	610496,42	216045,60	część 1
11	610095,55	216407,14	część 1	38	610596,08	216077,70	część 1
12	609930,72	216312,09	część 1	39	610535,91	216545,20	część 2
13	609778,70	216219,40	część 1	40	610555,32	216427,60	część 2
14	609429,96	216014,87	część 1	41	610559,02	216405,19	część 2
15	609234,45	215899,16	część 1	42	610589,35	216189,88	część 2
16	609194,71	215878,99	część 1	43	610606,91	216082,59	część 2
17	609178,42	215864,87	część 1	44	610736,79	216123,28	część 2
18	609204,48	215832,13	część 1	45	610791,91	216140,54	część 2
19	609237,77	215763,74	część 1	46	610905,53	216175,28	część 2
20	609296,79	215686,56	część 1	47	610849,42	216361,50	część 2
21	609331,77	215651,17	część 1	48	610822,83	216405,10	część 2
22	609390,62	215562,65	część 1	49	610764,21	216470,14	część 2
23	609480,21	215616,82	część 1	50	610745,75	216492,93	część 2
24	609557,65	215653,78	część 1	51	610649,07	216738,28	część 2
25	609637,39	215685,96	część 1	52	610519,66	216661,97	część 2
26	609694,30	215708,93	część 1	53	610535,91	216545,20	część 2
27	609749,33	215723,93	część 1				

Uzasadnienie

Na podstawie art. 13 ust. 3 ustawy z dnia 16 kwietnia 2004r. o ochronie przyrody (Dz. U. z 2016 r., poz. 2134, z późn. zm.) uznanie za rezerwat przyrody następuje w drodze aktu prawa miejscowego w formie zarządzenia regionalnego dyrektora ochrony środowiska, które określa jego nazwę, położenie lub przebieg granicy i otulinę, jeżeli została wyznaczona, cele ochrony oraz rodzaj, typ i podtyp rezerwatu przyrody, a także sprawującego nadzór nad rezerwatem.

Rezerwat przyrody „Trawiasta Buczyna im. Profesora Stefana Kownasa” utworzony został zarządzeniem Ministra Leśnictwa i Przemysłu Drzewnego z dnia 30.05.1956 r. w sprawie uznania za rezerwat przyrody (M. P. nr 54. poz. 596, zm. M.P. z 1964 r. Nr 77, poz. 362 i z 1985 r. M.P. Nr 17, poz. 135). Za cel ochrony uznano zachowanie ze względów naukowych i dydaktycznych fragmentu

Załącznik nr 3 do obwieszczenia Regionalnego Dyrektora Ochrony Środowiska w Szczecinie z dnia 19 lipca 2017 r., znak: WOPN-ON.6200.33.2017.AR

lasu bukowego o cechach zespołu naturalnego i o różnych odmianach typologicznych, z bogatymi zbiorowiskami roślin zielnych w runie. Powierzchnia rezerwatu w momencie utworzenia wynosiła 79,63 ha. Obiektowi nadano imię profesora Stefana Kownasa (1898 – 1978) – wybitnego botanika i patrioty, który w 1955 r. zainicjował na szczecińskiej uczelni pierwsze koło naukowe, tj. Naukowe Koło Botaników oraz był współorganizatorem Szczecińskiego Towarzystwa Naukowego, Szczecińskiego Oddziału Polskiego Towarzystwa Przyrodników im. Mikołaja Kopernika, Ligi Ochrony Przyrody i Wojewódzkiego Komitetu Ochrony Przyrody w Szczecinie oraz organizatorem Szczecińskiego Oddziału Polskiego Towarzystwa Botanicznego.

Rozporządzeniem Nr 27/2005 Wojewody Zachodniopomorskiego z dnia 24 października 2005 r. w sprawie rezerwatu przyrody „Trawiasta Buczyna im. Profesora Stefana Kownasa” (Dz. Urz. Woj. Zach. Nr 87, poz. 1777) zwiększono powierzchnię rezerwatu do 78,52 ha, a cel ochrony obiektu zmieniono na: „zachowanie ze względów przyrodniczych, naukowych i dydaktycznych cech i procesów naturalnych dla wyróżniającego się dużymi walorami biocenotycznymi i estetycznymi kompleksu buczyn, łągów, olsów oraz torfowisk śródleśnych”.

Projekt niniejszego zarządzenia został opracowany z uwzględnieniem Wytocznych Generalnego Dyrektora Ochrony Środowiska w zakresie redagowania zarządzeń regionalnego dyrektora ochrony środowiska dotyczących rezerwatów przyrody. Powierzchnia rezerwatu wynika z powierzchni poligonu opisanego współrzędnymi punktów załamania granicy rezerwatu (matematyczna suma pola powierzchni rzutu). Zgodnie z dokonanymi obliczeniami aktualna powierzchnia wynosi 78,56 ha. Różnica w odniesieniu do aktu z 2005 r. wynosi +0,04 ha i wynika ze sposobu dokonania jej obliczenia.

Rezerwat obejmuje grunty położone w Nadleśnictwie Gryfino w leśnictwie Glinna, oddziały 62, 64, 66, 68, 70 (według Planu urządzenia lasu Nadleśnictwa Gryfino na lata 2017-2026)/ odpowiadające działkom ewidencyjnym nr 62/1, 62/2, 64/1, 64/2, 66, 68, 70 obręb Stare Czarnowo w Gminie Stare Czarnowo.

Nadzór nad rezerwatem, powierzony został obecnie Regionalnemu Konserwatorowi Przyrody w Szczecinie.

Cel ochrony rezerwatu nie ulega zmianie.

Wejście w życie niniejszego zarządzenia nie spowoduje skutków dla budżetu Państwa oraz nie wpłynie na rynek pracy. Akt ten nie wpłynie również na konkurencyjność gospodarki i przedsiębiorczość, w tym na funkcjonowanie przedsiębiorstw i rozwój regionalny. Obecne „zwiększenie” o 0,04 ha powierzchni rezerwatu może mieć związek z wydatkami JST – Gminy Stare Czarnowo w odniesieniu do regulacji wynikających z przepisów ustawy z dnia 12 stycznia 1991 r. o podatkach i opłatach lokalnych (Dz. U. z 2016 r., poz. 716 z późn. zm.).

Projekt niniejszego zarządzenia poddano konsultacjom poprzez wydanie obwieszczenia z dnia 19 lipca 2017 r., znak: WOPN-ON.6200.33.2017.AR w sprawie możliwości zapoznania się z projektem oraz o możliwości i terminie wnoszenia do niego propozycji i uwag - podano do publicznej wiadomości poprzez publikację w Biuletynie Informacji Publicznej RDOŚ, wywieszenie na tablicy ogłoszeń RDOŚ oraz przesłanie do właściwych miejscowo: Nadleśnictwa Gryfino, Regionalnej Dyrekcji Lasów Państwowych w Szczecinie, Zespołu Parków Krajobrazowych Województwa Zachodniopomorskiego, Urzędu Gminy Stare Czarnowo i Starostwa Powiatowego w Gryfinie z prośbą o jego wywieszenie na tablicach ogłoszeń przez okres 14 dni.