



Szczecin, dnia 6 października 2017 r.

## REGIONALNY DYREKTOR OCHRONY ŚRODOWISKA W SZCZECINIE

WOPN-ON.6200.47.2017.AR

### OBWIESZCZENIE

Działając na podstawie art. 13 ust. 3 ustawy z dnia 16 kwietnia 2004 r. o ochronie przyrody (Dz. U. z 2016 r., poz. 2134 z późn. zm.) informuję o możliwości zapoznania się z treścią projektów zarządzeń Regionalnego Dyrektora Ochrony Środowiska w Szczecinie w sprawie rezerwatów przyrody:

- 1) „Buczyna”;
- 2) „Jezioro Piekietko”;
- 3) „Jezioro Szare”.

Projekty zarządzeń w przedmiotowej sprawie stanowią załączniki nr 1-3 do niniejszego obwieszczenia.

Uwagi i propozycje odnośnie jego treści składać można w terminie **do dnia 30 października 2017 r.** pisemnie na adres: Regionalna Dyrekcja Ochrony Środowiska w Szczecinie, ul. Teofila Firlika 20, 71-637 Szczecin, faxem na nr: 91 4305 201 lub za pomocą środków komunikacji elektronicznej na adres [sekretariat.szczecin@rdos.gov.pl](mailto:sekretariat.szczecin@rdos.gov.pl) (z podaniem tytułu wiadomości: „WOPN-ON.6200.47.2017.AR”) bez konieczności opatrywania ich bezpiecznym podpisem elektronicznym, o którym mowa w ustawie z dnia 5 września 2016 r. o usługach zaufania oraz identyfikacji elektronicznej (Dz. U. poz. 1579).

Informuję jednocześnie, iż odpowiedź na wszystkie wniesione uwagi i wnioski udzielona zostanie w formie obwieszczenia Regionalnego Dyrektora Ochrony Środowiska w Szczecinie, dlatego też nie będą udzielane żadne inne indywidualne odpowiedzi autorom uwag i wniosków. Powyższe obwieszczenie wydane zostanie do dnia 30 grudnia 2017 r., a podpisane zarządzenia, w wersji cyfrowej, opublikowane na stronie Biuletynu Informacji Publicznej Regionalnej Dyrekcji Ochrony Środowiska w Szczecinie w zakładce „zarządzenia”:

<http://bip.szczecin.rdos.gov.pl/zarzadzenia-regionalnego-dyrektora-ochrony-srodowiska-w-szczecinie>.



Z up. Regionalnego Dyrektora  
NACZELNIK  
Wydziału Ochrony Przyrody i Obszarów Natura 2000  
Regionalna Dyrekcja Ochrony Środowiska  
w Szczecinie

*Marcin Stedlecki*  
Marcin Stedlecki  
2017 -10- 06

Załącznik nr 1 do obwieszczenia Regionalnego Dyrektora Ochrony Środowiska w Szczecinie z dnia 6 października 2017 r., znak: WOPN-ON.6200.47.2017.AR.

**ZARZĄDZENIE**  
**REGIONALNEGO DYREKTORA OCHRONY ŚRODOWISKA W SZCZECINIE**  
**z dnia ..... 2017 r.**  
**w sprawie rezerwatu przyrody „Buczyna”**

Na podstawie art. 13 ust. 3 ustawy z dnia 16 kwietnia 2004 roku o ochronie przyrody (Dz. U. z 2016 r., poz. 2134, z późn. zm.<sup>1)</sup>) zarządza się, co następuje.

§ 1.1. Rezerwat przyrody pod nazwą „Buczyna”, zwany dalej „rezerwatem”, obejmuje obszar o powierzchni 9,81 ha położony w gminie Bobolice, powiecie koszalińskim, w województwie zachodniopomorskim.

2. Położenie i przebieg granicy rezerwatu w postaci mapy przedstawia załącznik nr 1 do zarządzenia.

3. Położenie i przebieg granicy rezerwatu w postaci współrzędnych punktów jej załamania przedstawia załącznik nr 2 do zarządzenia.

§ 2. Celem ochrony rezerwatu jest zachowanie fragmentu lasu bukowego wykazującego cechy lasu pierwotnego (kwaśnej buczyny niżowej) z rzadko występującymi porostami z rodzaju *Cladonia* i *Parmelia*.

§ 3.1. Dla rezerwatu określa się rodzaj: Leśny (L);

2. Dla rezerwatu określa się typ i podtyp:

- 1) ze względu na dominujący przedmiot ochrony: typ – Fitocenotyczny (PFf), podtyp – zbiorowisk leśnych (zl);
- 2) ze względu na główny typ ekosystemu: typ – Leśny i borowy (EL), podtyp – lasów nizinnych (lni).

§ 4. Sprawowanie nadzoru nad rezerwatem powierza się Regionalnemu Konserwatorowi Przyrody w Szczecinie.

§ 5. Zarządzenie wchodzi w życie po upływie 14 dni od dnia ogłoszenia<sup>2)</sup>.

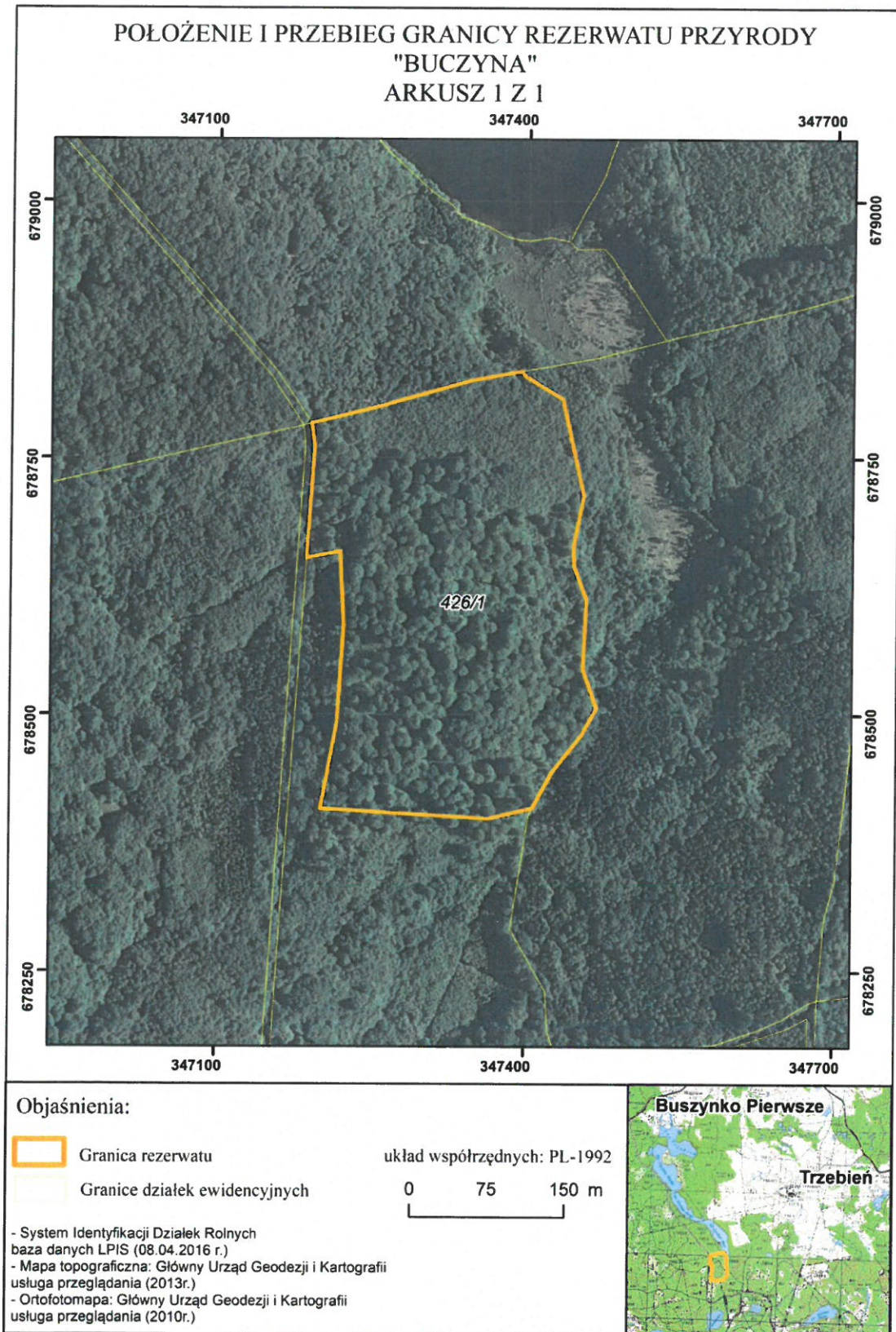
---

<sup>1)</sup> zmiany tekstu jednolitego wymienionej ustawy zostały ogłoszone w Dz. U. z 2016 r. poz. 2249 i 2260 oraz z 2017 r. poz. 60, 132, 1074, 1566 i 1595.

<sup>2)</sup> niniejsze zarządzenie było poprzedzone zarządzeniem Ministra Leśnictwa i Przemysłu Drzewnego z dnia 4 lipca 1984 r. w sprawie uznania za rezerwaty przyrody (M.P. Nr 17, poz. 125, zm. Dz. Urz. Woj. Zachodniopomorskiego z 2004 r. Nr 31, poz. 548), które utraciło moc z dniem wejścia w życie ustawy z dnia 16 kwietnia 2004 r. o ochronie przyrody (Dz. U. z 2016 r. poz. 2134 z późn. zm.), z tym że na podstawie art. 153 przywołanej ustawy rezerwaty przyrody utworzone przed dniem wejścia w życie ustawy stały się rezerwatami w rozumieniu niniejszej ustawy.



Załącznik nr 1 do zarządzenia Regionalnego Dyrektora Ochrony Środowiska w Szczecinie z dnia .....2017 r. w sprawie rezerwatu przyrody „Buczyna”



Załącznik nr 2 do zarządzenia Regionalnego Dyrektora Ochrony Środowiska w Szczecinie z dnia .....2017 r. w sprawie rezerwatu przyrody „Buczyna”

**Położenie i przebieg granic rezerwatu w postaci współrzędnych punktów załamania granicy, w układzie współrzędnych płaskich prostokątnych PL-1992.**

Lp.	X	Y
<b>1</b>	<b>678506,77</b>	<b>347468,59</b>
<b>2</b>	678480,16	347454,04
<b>3</b>	678443,98	347425,62
<b>4</b>	678409,21	347406,92
<b>5</b>	678409,19	347406,59
<b>6</b>	678398,93	347364,31
<b>7</b>	678408,47	347201,55
<b>8</b>	678492,34	347216,93
<b>9</b>	678586,71	347222,99
<b>10</b>	678636,35	347220,36
<b>11</b>	678659,08	347219,08
<b>12</b>	678652,56	347186,48
<b>13</b>	678761,99	347193,85
<b>14</b>	678783,64	347190,80
<b>15</b>	678798,89	347251,62
<b>16</b>	678825,32	347344,83
<b>17</b>	678834,31	347393,72
<b>18</b>	678829,72	347397,20
<b>19</b>	678807,62	347433,75
<b>20</b>	678713,32	347455,04
<b>21</b>	678664,35	347445,24
<b>22</b>	678644,61	347445,83
<b>23</b>	678612,83	347458,15
<b>24</b>	678544,89	347455,28
<b>25</b>	<b>678506,77</b>	<b>347468,59</b>

**Uzasadnienie**

Na podstawie art. 13 ust. 3 ustawy z dnia 16 kwietnia 2004r. o ochronie przyrody (Dz. U. z 2016 r., poz. 2134, z późn. zm.) uznanie za rezerwat przyrody następuje w drodze aktu prawa miejscowego w formie zarządzenia regionalnego dyrektora ochrony środowiska, które określa jego nazwę, położenie lub przebieg granicy i otulinę, jeżeli została wyznaczona, cele ochrony oraz rodzaj, typ i podtyp rezerwatu przyrody, a także sprawującego nadzór nad rezerwatem.

Rezerwat przyrody „Buczyna” utworzony został na mocy § 5 zarządzenia Ministra Leśnictwa i Przemysłu Drzewnego z dnia 4 lipca 1984 r. w sprawie uznania za rezerwaty przyrody (M.P. Nr 17, poz. 125), w celu zachowania fragmentu lasu bukowego z licznymi drzewami pomnikowymi. Powierzchnia rezerwatu w momencie utworzenia wynosiła 9,78 ha, obejmując obszar lasu o w Leśnictwie Chociwle, Nadleśnictwo Bobolice, położony w gminie Bobolice w województwie

koszalińskim, oznaczony w planie urządzenia gospodarstwa leśnego na lata 1975-1985 jako oddział lasu 426a.

Rozporządzeniem Nr 14/2004 Wojewody Zachodniopomorskiego z dnia 5 maja 2004 r. zmieniającym zarządzenie w sprawie uznania za rezerwaty przyrody (Dz. Urz. Woj. Zachodniopomorskiego Nr 31, poz. 548) w § 5 ww. zarządzenia wyrazy:

- "Chociwle" zastąpiono wyrazem "Łanki",
- "oddział lasu 426 a" zastąpiono: "oddział 426 a, b",
- "z licznymi drzewami pomnikowymi" zastąpiono wyrazami: "wykazującego cechy lasu pierwotnego (kwaśna buczyna niżowa) z rzadko występującymi porostami z gatunku *Cladonia* i *Parmelia*".

Rezerwat obejmuje grunty położone w Nadleśnictwie Bobolice w leśnictwie Łanki, wydzielenia 426a, b-01, b-02 o łącznej powierzchni 9,78 ha (według Planu urządzenia lasu Nadleśnictwa Bobolice na lata 2009-2018)/ odpowiadające fragmentowi działki ewidencyjnej nr 426/1 obręb Porost w gminie Bobolice.

Projekt niniejszego zarządzenia został opracowany z uwzględnieniem Wytycznych Generalnego Dyrektora Ochrony Środowiska w zakresie redagowania zarządzeń regionalnego dyrektora ochrony środowiska dotyczących rezerwatów przyrody. Powierzchnia rezerwatu wynika z powierzchni poligonu opisanego współrzędnymi punktów załamania granicy rezerwatu (matematyczna suma pola powierzchni rzutu). Zgodnie z dokonanymi obliczeniami aktualna powierzchnia wynosi 9,81 ha. Różnica w odniesieniu do aktu tworzącego rezerwat wynosi + 0,03 ha i wynika ze sposobu dokonania jej obliczenia.

Zarządzenie obejmuje także dostosowanie danych dotyczących rezerwatu przyrody „Buczyna” do aktualnie obowiązujących przepisów prawnych, w tym określenie sprawującego nadzór oraz określenie rodzaju, typu i podtypu obiektu zgodnie z rozporządzeniem Ministra Środowiska z dnia 30 marca 2005 r. w sprawie rodzajów, typów i podtypów rezerwatów przyrody (Dz. U. Nr 60, poz. 533). Nadzór nad rezerwatem, powierzony został obecnie Regionalnemu Konserwatorowi Przyrody w Szczecinie.

Cel ochrony rezerwatu ulega zmianie na: „zachowanie fragmentu lasu bukowego wykazującego cechy lasu pierwotnego (kwaśnej buczyny niżowej) z rzadko występującymi porostami z rodzaju *Cladonia* i *Parmelia*”, tj. zastąpieniu zwrotu „porostami z gatunku” na: „porostami z rodzaju”.

Wejście w życie niniejszego zarządzenia nie spowoduje skutków dla budżetu Państwa oraz nie wpłynie na rynek pracy. Akt ten nie wpłynie również na konkurencyjność gospodarki i przedsiębiorczość, w tym na funkcjonowanie przedsiębiorstw i rozwój regionalny. Obecne „zwiększenie” o 0,03 ha powierzchni rezerwatu może mieć związek z dochodami JST – Gminy Bobolice w odniesieniu do regulacji wynikających z przepisów ustawy z dnia 12 stycznia 1991 r. o podatkach i opłatach lokalnych (Dz. U. z 2016 r., poz. 716 z późn. zm.).

Projekt niniejszego zarządzenia poddano konsultacjom poprzez wydanie obwieszczenia z dnia 6 października 2017 r., znak: WOPN-ON.6200.47.2017.AR w sprawie możliwości zapoznania się z projektem oraz o możliwości i terminie wnoszenia do niego propozycji i uwag - podano do publicznej wiadomości poprzez publikację w Biuletynie Informacji Publicznej RDOŚ, wywieszenie na tablicy ogłoszeń RDOŚ oraz przesłanie do właściwych miejscowo: Nadleśnictwa Bobolice, Regionalnej Dyrekcji Lasów Państwowych w Szczecinku, Urzędu Miejskiego w Bobolicach i Starostwa Powiatowego w Koszalinie z prośbą o jego wywieszenie na tablicach ogłoszeń przez okres 14 dni.



**Załącznik nr 2 do obwieszczenia Regionalnego Dyrektora Ochrony Środowiska w Szczecinie z dnia 6 października 2017 r., znak: WOPN-ON.6200.47.2017.AR.**

**ZARZĄDZENIE  
REGIONALNEGO DYREKTORA OCHRONY ŚRODOWISKA W SZCZECINIE  
z dnia ..... 2017 r.  
w sprawie rezerwatu przyrody „Jezioro Piekielko”**

Na podstawie art. 13 ust. 3 ustawy z dnia 16 kwietnia 2004 roku o ochronie przyrody (Dz. U. z 2016 r., poz. 2134, z późn. zm.<sup>1)</sup>) zarządza się, co następuje.

§ 1.1. Rezerwat przyrody pod nazwą „Jezioro Piekielko”, zwany dalej „rezerwatem”, obejmuje obszar o powierzchni 10,47 ha położony w gminie Bobolice, powiecie koszalińskim, w województwie zachodniopomorskim.

2. Położenie i przebieg granicy rezerwatu w postaci mapy przedstawia załącznik nr 1 do zarządzenia.

3. Położenie i przebieg granicy rezerwatu w postaci współrzędnych punktów jej załamania przedstawia załącznik nr 2 do zarządzenia.

§ 2. Celem ochrony rezerwatu jest zachowanie ze względów naukowych, dydaktycznych i krajobrazowych jeziora i występujących w nim roślin reliktowych.

§ 3.1. Dla rezerwatu określa się rodzaj: Wodny (W);

2. Dla rezerwatu określa się typ i podtyp:

3) ze względu na dominujący przedmiot ochrony: typ – Florystyczny (PFI), podtyp – roślin zielnych i krzewinek (rzk);

4) ze względu na główny typ ekosystemu: typ – Wodny (EW), podtyp – jezior oligotroficznych (jo).

§ 4. Sprawowanie nadzoru nad rezerwatem powierza się Regionalnemu Konserwatorowi Przyrody w Szczecinie.

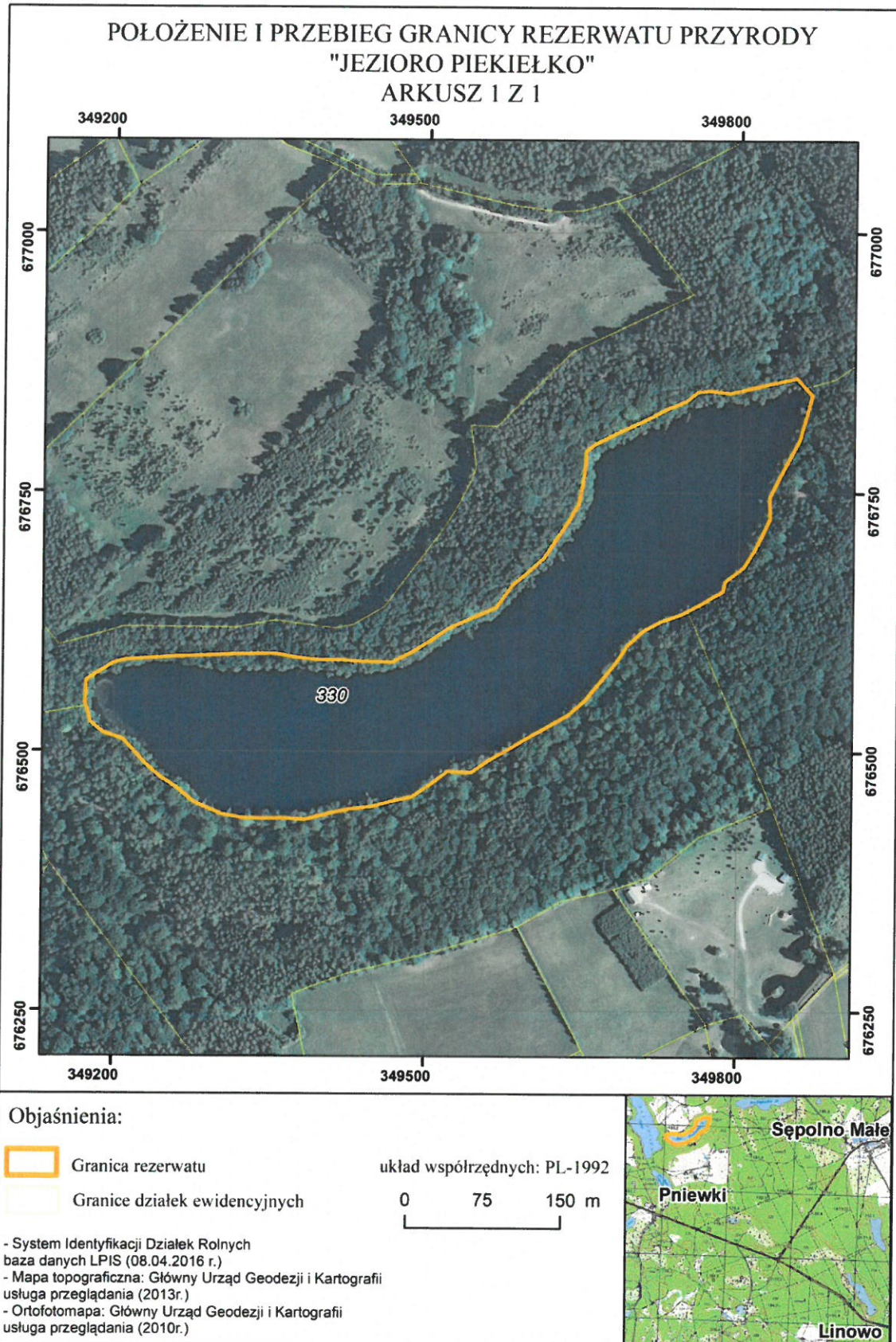
§ 5. Zarządzenie wchodzi w życie po upływie 14 dni od dnia ogłoszenia<sup>2)</sup>.

---

<sup>1)</sup> zmiany tekstu jednolitego wymienionej ustawy zostały ogłoszone w Dz. U. z 2016 r. poz. 2249 i 2260 oraz z 2017 r. poz. 60, 132, 1074, 1566 i 1595.

<sup>2)</sup> niniejsze zarządzenie było poprzedzone zarządzeniem Ministra Leśnictwa i Przemysłu Drzewnego z dnia 1 czerwca 1965 r. w sprawie uznania za rezerwat przyrody (M.P. Nr 34, poz. 196), które utraciło moc z dniem wejścia w życie ustawy z dnia 16 kwietnia 2004 r. o ochronie przyrody (Dz. U. z 2016 r. poz. 2134 z późn. zm.), z tym że na podstawie art. 153 przywołanej ustawy rezerwaty przyrody utworzone przed dniem wejścia w życie ustawy stały się rezerwatami w rozumieniu niniejszej ustawy.

Załącznik nr 1 do zarządzenia Regionalnego Dyrektora Ochrony Środowiska w Szczecinie z dnia .....2017 r. w sprawie rezerwatu przyrody „Jezioro Piekiełko”





Załącznik nr 2 do zarządzenia Regionalnego Dyrektora Ochrony Środowiska w Szczecinie z dnia .....2017 r. w sprawie rezerwatu przyrody „Jezioro Piekielko”

**Położenie i przebieg granic rezerwatu w postaci współrzędnych punktów załamania granicy, w układzie współrzędnych płaskich prostokątnych PL-1992.**

Lp.	X	Y	Lp.	X	Y	Lp.	X	Y
1	676851,56	349862,11	29	676468,16	349504,54	57	676587,93	349417,12
2	676844,24	349868,92	30	676456,13	349486,67	58	676586,76	349437,08
3	676801,39	349856,92	31	676451,90	349467,12	59	676586,15	349467,00
4	676783,55	349847,69	32	676446,71	349447,79	60	676596,40	349487,25
5	676765,05	349838,19	33	676444,44	349427,82	61	676607,06	349504,18
6	676746,03	349828,67	34	676440,22	349408,27	62	676618,59	349520,62
7	676725,44	349829,07	35	676433,91	349384,07	63	676638,99	349567,18
8	676708,11	349821,11	36	676435,47	349364,11	64	676660,25	349582,25
9	676695,76	349815,19	37	676435,03	349344,03	65	676673,60	349598,07
10	676678,60	349804,75	38	676435,60	349324,01	66	676687,24	349612,80
11	676664,90	349787,07	39	676439,16	349304,22	67	676721,15	349634,95
12	676655,45	349784,99	40	676450,97	349276,83	68	676738,61	349645,17
13	676641,96	349762,14	41	676464,16	349261,79	69	676758,65	349648,87
14	676636,04	349750,87	42	676475,09	349244,77	70	676779,08	349651,66
15	676632,66	349744,42	43	676488,29	349229,74	71	676789,94	349652,15
16	676625,93	349725,17	44	676510,93	349209,44	72	676796,84	349660,97
17	676616,62	349707,44	45	676517,60	349189,93	73	676806,13	349678,66
18	676602,37	349692,81	46	676527,61	349177,25	74	676814,58	349696,87
19	676584,93	349680,79	47	676542,89	349172,78	75	676821,52	349712,05
20	676565,42	349665,34	48	676546,81	349171,63	76	676830,90	349729,69
21	676549,92	349652,68	49	676567,96	349172,73	77	676838,52	349748,28
22	676536,44	349637,79	50	676584,57	349198,94	78	676846,94	349758,61
23	676521,34	349612,51	51	676587,87	349211,10	79	676848,43	349770,60
24	676511,62	349595,02	52	676590,76	349255,36	80	676846,26	349790,69
25	676501,04	349578,04	53	676593,42	349317,79	81	676856,50	349833,86
26	676491,32	349560,55	54	676594,06	349354,47	82	676860,70	349853,62
27	676479,86	349544,05	55	676590,17	349376,03	83	676851,56	349862,11
28	676480,63	349520,73	56	676588,08	349397,13			

**Uzasadnienie**

Na podstawie art. 13 ust. 3 ustawy z dnia 16 kwietnia 2004r. o ochronie przyrody (Dz. U. z 2016 r., poz. 2134, z późn. zm.) uznanie za rezerwat przyrody następuje w drodze aktu prawa miejscowego w formie zarządzenia regionalnego dyrektora ochrony środowiska, które określa jego nazwę, położenie lub przebieg granicy i otulinę, jeżeli została wyznaczona, cele ochrony oraz rodzaj, typ i podtyp rezerwatu przyrody, a także sprawującego nadzór nad rezerwatem.



Rezerwat przyrody „Jezioro Piekiełko” utworzony został na mocy zarządzenia Ministra Leśnictwa i Przemysłu Drzewnego z dnia 1 czerwca 1965 r. w sprawie uznania za rezerwat przyrody (M.P. Nr 34, poz. 196) w celu zachowania ze względów naukowych, dydaktycznych i krajobrazowych jeziora i występujących w nim roślin reliktowych. Powierzchnia rezerwatu w momencie jego powołania i zgodnie z ww. zarządzeniem wynosiła 9,95 ha.

Na podstawie analizy materiałów archiwalnych stwierdzono, iż ww. rezerwat obejmuje obecnie działkę ewidencyjną nr 330 obręb Porost w gminie Bobolice, która według aktualnych danych z Ewidencji gruntów i budynków powiatu koszalińskiego zajmuje powierzchnię 10,58 ha (Wp).

Projekt niniejszego zarządzenia został opracowany z uwzględnieniem Wytycznych Generalnego Dyrektora Ochrony Środowiska w zakresie redagowania zarządzeń regionalnego dyrektora ochrony środowiska dotyczących rezerwatów przyrody. Powierzchnia rezerwatu wynika z powierzchni poligonu opisanego współrzędnymi punktów załamania granicy rezerwatu (matematyczna suma pola powierzchni rzutu). Zgodnie z dokonanymi obliczeniami aktualna powierzchnia wynosi 10,47 ha. Różnica w odniesieniu do aktu tworzącego rezerwat wynosi + 0,52 ha i wynika zarówno z przypisania granic rezerwatu do działki ewidencyjnej nr 330 obręb Porost oraz ze sposobu dokonania obliczenia powierzchni według ww. Wytycznych.

Zarządzenie obejmuje także dostosowanie danych dotyczących rezerwatu przyrody „Jezioro Piekiełko” do aktualnie obowiązujących przepisów prawnych, w tym określenie sprawującego nadzór oraz określenie rodzaju, typu i podtypu obiektu zgodnie z rozporządzeniem Ministra Środowiska z dnia 30 marca 2005 r. w sprawie rodzajów, typów i podtypów rezerwatów przyrody (Dz. U. Nr 60, poz. 533). Nadzór nad rezerwatem, powierzony został obecnie Regionalnemu Konserwatorowi Przyrody w Szczecinie.

Cel ochrony rezerwatu nie ulega zmianie.

Wejście w życie niniejszego zarządzenia nie spowoduje skutków dla budżetu Państwa oraz nie wpłynie na rynek pracy. Akt ten nie wpłynie również na konkurencyjność gospodarki i przedsiębiorczość, w tym na funkcjonowanie przedsiębiorstw i rozwój regionalny. Obecne „zwiększenie” o 0,52 ha powierzchni rezerwatu może mieć związek z dochodami JST – Gminy Bobolice w odniesieniu do regulacji wynikających z przepisów ustawy z dnia 12 stycznia 1991 r. o podatkach i opłatach lokalnych (Dz. U. z 2016 r., poz. 716 z późn. zm.).

Projekt niniejszego zarządzenia poddano konsultacjom poprzez wydanie obwieszczenia z dnia 6 października 2017 r., znak: WOPN-ON.6200.47.2017.AR w sprawie możliwości zapoznania się z projektem oraz o możliwości i terminie wnoszenia do niego propozycji i uwag - podano do publicznej wiadomości poprzez publikację w Biuletynie Informacji Publicznej RDOŚ, wywieszenie na tablicy ogłoszeń RDOŚ oraz przesłanie do właściwych miejscowo: Urzędu Miejskiego w Bobolicach, Starostwa Powiatowego w Koszalinie, Zachodniopomorskiego Zarządu Melioracji i Urządzeń Wodnych w Szczecinie i Regionalnego Zarządu Gospodarki Wodnej w Poznaniu z prośbą o jego wywieszenie na tablicach ogłoszeń przez okres 14 dni.

Załącznik nr 3 do obwieszczenia Regionalnego Dyrektora Ochrony Środowiska w Szczecinie z dnia 6 października 2017 r., znak: WOPN-ON.6200.47.2017.AR.

**ZARZĄDZENIE**  
**REGIONALNEGO DYREKTORA OCHRONY ŚRODOWISKA W SZCZECINIE**  
**z dnia ..... 2017 r.**  
**w sprawie rezerwatu przyrody „Jezioro Szare”**

Na podstawie art. 13 ust. 3 ustawy z dnia 16 kwietnia 2004 roku o ochronie przyrody (Dz. U. z 2016 r., poz. 2134, z późn. zm.<sup>1)</sup>) zarządza się, co następuje.

§ 1.1. Rezerwat przyrody pod nazwą „Jezioro Szare”, zwany dalej „rezerwatem”, obejmuje obszar o powierzchni 8,67 ha położony w gminie Bobolice, powiecie koszalińskim, w województwie zachodniopomorskim.

2. Położenie i przebieg granicy rezerwatu w postaci mapy przedstawia załącznik nr 1 do zarządzenia.

3. Położenie i przebieg granicy rezerwatu w postaci współrzędnych punktów jej załamania przedstawia załącznik nr 2 do zarządzenia.

§ 2. Celem ochrony rezerwatu jest zachowanie jeziora lobeliowego z roślinami reliktowymi.

§ 3.1. Dla rezerwatu określa się rodzaj: Wodny (W);

2. Dla rezerwatu określa się typ i podtyp:

1) ze względu na dominujący przedmiot ochrony: typ – Fitocenotyczny (PFI), podtyp – zbiorowisk nieleśnych (zn);

2) ze względu na główny typ ekosystemu: typ – Wodny (EW), podtyp – jezior oligotroficznych (jo).

§ 4. Sprawowanie nadzoru nad rezerwatem powierza się Regionalnemu Konserwatorowi Przyrody w Szczecinie.

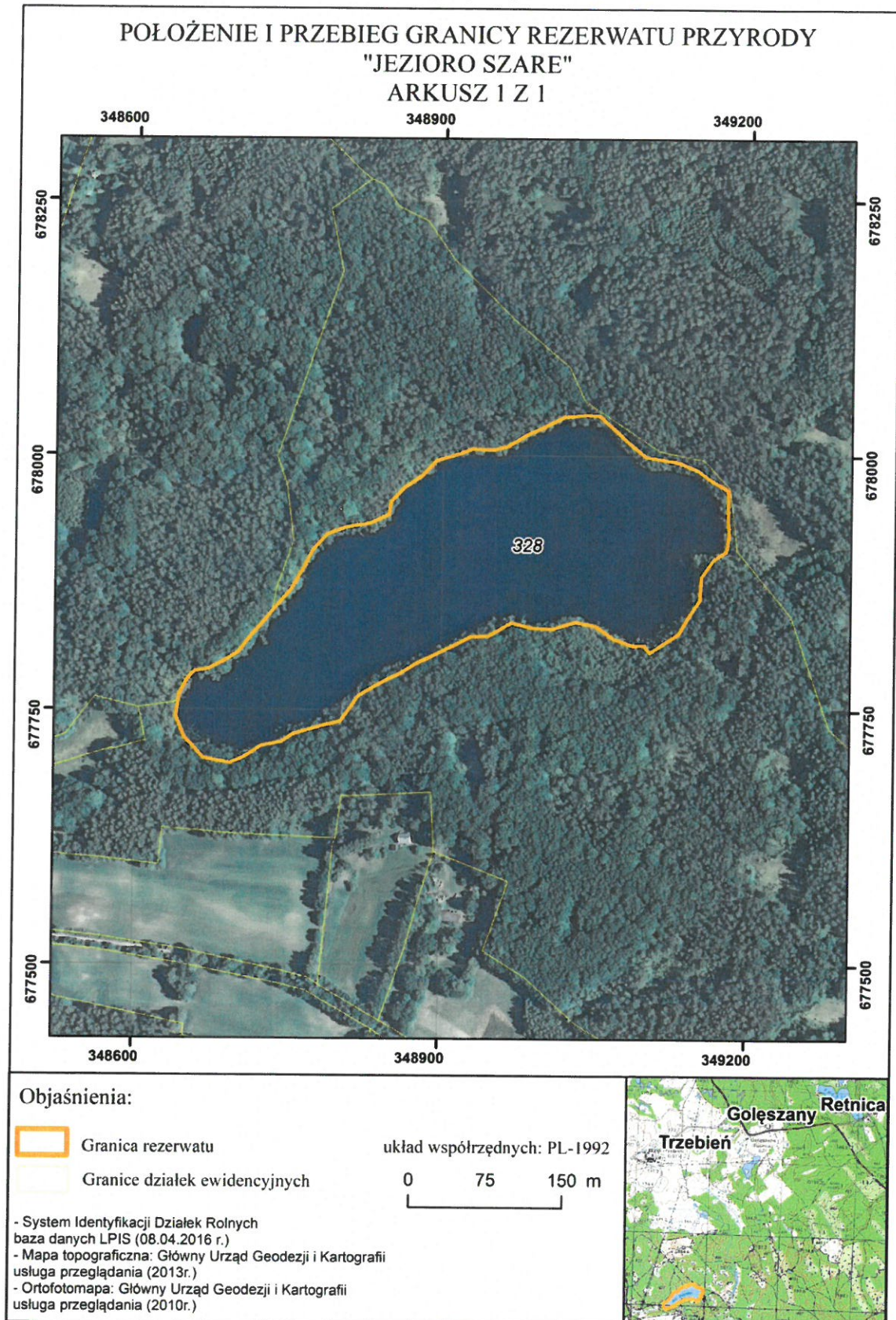
§ 5. Zarządzenie wchodzi w życie po upływie 14 dni od dnia ogłoszenia<sup>2)</sup>.

---

<sup>1)</sup> zmiany tekstu jednolitego wymienionej ustawy zostały ogłoszone w Dz. U. z 2016 r. poz. 2249 i 2260 oraz z 2017 r. poz. 60, 132, 1074, 1566 i 1595.

<sup>2)</sup> niniejsze zarządzenie było poprzedzone zarządzeniem Ministra Leśnictwa i Przemysłu Drzewnego z dnia 12 lipca 1974 r. w sprawie uznania za rezerwaty przyrody (M.P. Nr 28, poz. 172, zm. M.P. z 1984 r. Nr 6, poz. 22 i Nr 15, poz. 107), które utraciło moc z dniem wejścia w życie ustawy z dnia 16 kwietnia 2004 r. o ochronie przyrody (Dz. U. z 2016 r. poz. 2134 z późn. zm.), z tym że na podstawie art. 153 przywołanej ustawy rezerwaty przyrody utworzone przed dniem wejścia w życie ustawy stały się rezerwatami w rozumieniu niniejszej ustawy.

Załącznik nr 1 do zarządzenia Regionalnego Dyrektora Ochrony Środowiska w Szczecinie z dnia .....2017 r. w sprawie rezerwatu przyrody „Jezioro Szare”





Załącznik nr 2 do zarządzenia Regionalnego Dyrektora Ochrony Środowiska w Szczecinie z dnia .....2017 r. w sprawie rezerwatu przyrody „Jezioro Szare”

**Położenie i przebieg granic rezerwatu w postaci współrzędnych punktów załamania granicy, w układzie współrzędnych płaskich prostokątnych PL-1992.**

Lp.	X	Y	Lp.	X	Y	Lp.	X	Y
<b>1</b>	<b>677920,87</b>	<b>349180,21</b>	<b>27</b>	677739,19	348801,77	<b>53</b>	677933,49	348828,90
<b>2</b>	677907,49	349178,04	<b>28</b>	677734,05	348781,84	<b>54</b>	677941,91	348847,45
<b>3</b>	677898,70	349165,27	<b>29</b>	677726,46	348755,29	<b>55</b>	677954,35	348849,34
<b>4</b>	677882,38	349153,60	<b>30</b>	677718,48	348743,74	<b>56</b>	677969,06	348863,27
<b>5</b>	677860,07	349152,33	<b>31</b>	677714,53	348723,75	<b>57</b>	677980,17	348879,89
<b>6</b>	677843,26	349141,52	<b>32</b>	677703,18	348706,82	<b>58</b>	677995,36	348893,63
<b>7</b>	677825,95	349131,57	<b>33</b>	677697,84	348693,96	<b>59</b>	678001,16	348914,19
<b>8</b>	677807,43	349103,65	<b>34</b>	677702,52	348668,11	<b>60</b>	678006,62	348928,68
<b>9</b>	677814,49	349098,28	<b>35</b>	677723,27	348648,68	<b>61</b>	678005,95	348949,05
<b>10</b>	677814,22	349086,89	<b>36</b>	677743,57	348640,80	<b>62</b>	678009,23	348962,70
<b>11</b>	677820,95	349067,97	<b>37</b>	677758,00	348642,78	<b>63</b>	678020,99	348982,13
<b>12</b>	677833,50	349050,49	<b>38</b>	677765,00	348643,73	<b>64</b>	678029,26	349000,33
<b>13</b>	677837,33	349030,84	<b>39</b>	677780,11	348651,48	<b>65</b>	678038,44	349018,11
<b>14</b>	677830,48	349008,55	<b>40</b>	677787,86	348658,26	<b>66</b>	678040,34	349039,19
<b>15</b>	677831,39	348988,20	<b>41</b>	677790,18	348672,26	<b>67</b>	678039,66	349052,42
<b>16</b>	677836,30	348968,30	<b>42</b>	677798,58	348688,22	<b>68</b>	678026,09	349067,40
<b>17</b>	677823,14	348945,50	<b>43</b>	677806,48	348700,73	<b>69</b>	678012,51	349082,38
<b>18</b>	677822,44	348928,76	<b>44</b>	677823,26	348713,57	<b>70</b>	677999,77	349097,90
<b>19</b>	677813,20	348911,05	<b>45</b>	677838,47	348726,67	<b>71</b>	677994,49	349129,65
<b>20</b>	677804,40	348893,08	<b>46</b>	677847,05	348733,72	<b>72</b>	677986,71	349148,50
<b>21</b>	677795,59	348875,12	<b>47</b>	677853,95	348739,39	<b>73</b>	677976,58	349163,10
<b>22</b>	677785,04	348858,12	<b>48</b>	677869,15	348752,51	<b>74</b>	677967,35	349179,40
<b>23</b>	677780,99	348848,73	<b>49</b>	677889,48	348763,72	<b>75</b>	677938,90	349179,57
<b>24</b>	677770,75	348830,21	<b>50</b>	677907,04	348773,11	<b>76</b>	<b>677920,87</b>	<b>349180,21</b>
<b>25</b>	677764,38	348820,04	<b>51</b>	677922,96	348787,66			
<b>26</b>	677756,05	348814,12	<b>52</b>	677929,93	348806,84			

## Uzasadnienie

Na podstawie art. 13 ust. 3 ustawy z dnia 16 kwietnia 2004 r. o ochronie przyrody (Dz. U. z 2016 r., poz. 2134, z późn. zm.) uznanie za rezerwat przyrody następuje w drodze aktu prawa miejscowego w formie zarządzenia regionalnego dyrektora ochrony środowiska, które określa jego nazwę, położenie lub przebieg granicy i otulinę, jeżeli została wyznaczona, cele ochrony oraz rodzaj, typ i podtyp rezerwatu przyrody, a także sprawującego nadzór nad rezerwatem.

Rezerwat przyrody „Jezioro szare” utworzony został na mocy zarządzenia Ministra Leśnictwa i Przemysłu Drzewnego z dnia 12 lipca 1974 r. w sprawie uznania za rezerwaty przyrody (M.P. Nr 28, poz. 172, zm. M.P. z 1984 r. Nr 6, poz. 22 i Nr 15, poz. 107), w celu zachowania jeziora lobeliowego z roślinami reliktowymi. Powierzchnia rezerwatu w momencie jego powołania i zgodnie z ww. zarządzeniem wynosiła 8,30 ha.

Na podstawie analizy materiałów archiwalnych stwierdzono, iż ww. rezerwat obejmuje obecnie działkę ewidencyjną nr 328 obręb Porost w gminie Bobolice, która według danych z Ewidencji gruntów i budynków powiatu koszalińskiego zajmuje powierzchnię 8,7700 ha (Wp).

Projekt niniejszego zarządzenia został opracowany z uwzględnieniem Wytycznych Generalnego Dyrektora Ochrony Środowiska w zakresie redagowania zarządzeń regionalnego dyrektora ochrony środowiska dotyczących rezerwatów przyrody. Powierzchnia rezerwatu wynika z powierzchni poligonu opisanego współrzędnymi punktów załamania granicy rezerwatu (matematyczna suma pola powierzchni rzutu). Zgodnie z dokonanymi obliczeniami aktualna powierzchnia wynosi 8,67 ha. Różnica w odniesieniu do aktu tworzącego rezerwat wynosi + 0,37 ha i wynika zarówno z przypisania granic rezerwatu do działki ewidencyjnej nr 328 obręb Porost oraz ze sposobu dokonania obliczenia powierzchni według ww. Wytycznych.

Zarządzenie obejmuje także dostosowanie danych dotyczących rezerwatu przyrody „Jezioro Szare” do aktualnie obowiązujących przepisów prawnych, w tym określenie sprawującego nadzór oraz określenie rodzaju, typu i podtypu obiektu zgodnie z rozporządzeniem Ministra Środowiska z dnia 30 marca 2005 r. w sprawie rodzajów, typów i podtypów rezerwatów przyrody (Dz. U. Nr 60, poz. 533). Nadzór nad rezerwatem, powierzony został obecnie Regionalnemu Konserwatorowi Przyrody w Szczecinie.

Cel ochrony rezerwatu nie ulega zmianie.

Wejście w życie niniejszego zarządzenia nie spowoduje skutków dla budżetu Państwa oraz nie wpłynie na rynek pracy. Akt ten nie wpłynie również na konkurencyjność gospodarki i przedsiębiorczość, w tym na funkcjonowanie przedsiębiorstw i rozwój regionalny. Obecne „zwiększenie” o 0,37 ha powierzchni rezerwatu może mieć związek z dochodami JST – Gminy Bobolice w odniesieniu do regulacji wynikających z przepisów ustawy z dnia 12 stycznia 1991 r. o podatkach i opłatach lokalnych (Dz. U. z 2016 r., poz. 716 z późn. zm.).

Projekt niniejszego zarządzenia poddano konsultacjom poprzez wydanie obwieszczenia z dnia 6 października 2017 r., znak: WOPN-ON.6200.47.2017.AR w sprawie możliwości zapoznania się z projektem oraz o możliwości i terminie wnoszenia do niego propozycji i uwag - podano do publicznej wiadomości poprzez publikację w Biuletynie Informacji Publicznej RDOŚ, wywieszenie na tablicy ogłoszeń RDOŚ oraz przesłanie do właściwych miejscowo: Urzędu Miejskiego w Bobolicach, Starostwa Powiatowego w Koszalinie, Zachodniopomorskiego Zarządu Melioracji i Urządzeń Wodnych w Szczecinie i Regionalnego Zarządu Gospodarki Wodnej w Poznaniu, z prośbą o jego wywieszenie na tablicach ogłoszeń przez okres 14 dni.

