



Szczecin, dnia 23 października 2017 r.

REGIONALNY DYREKTOR OCHRONY ŚRODOWISKA W SZCZECINIE

WOPN-ON.6200.50.2017.AR

OBWIESZCZENIE

Działając na podstawie art. 13 ust. 3 ustawy z dnia 16 kwietnia 2004 r. o ochronie przyrody (Dz. U. z 2016 r., poz. 2134 z późn. zm.) informuję o możliwości zapoznania się z treścią projektu zarządzenia Regionalnego Dyrektora Ochrony Środowiska w Szczecinie w sprawie rezerwatu przyrody „Torfowisko nad Jeziorem Morzysław Mały”. Projekt zarządzenia w przedmiotowej sprawie stanowi załącznik do niniejszego obwieszczenia.

Uwagi i propozycje odnośnie jego treści składać można w terminie **do dnia 7 listopada 2017 r.** pisemnie na adres: Regionalna Dyrekcja Ochrony Środowiska w Szczecinie, ul. Teofila Firlika 20, 71-637 Szczecin, faxem na nr: 91 4305 201 lub za pomocą środków komunikacji elektronicznej na adres sekretariat.szczecin@rdos.gov.pl (z podaniem tytułu wiadomości: „WOPN-ON.6200.50.2017.AR”) bez konieczności sygnowania ich bezpiecznym podpisem elektronicznym, o którym mowa w ustawie z dnia 5 września 2016 r. o usługach zaufania oraz identyfikacji elektronicznej (Dz. U. poz. 1579).

Informuję jednocześnie, iż odpowiedź na wszystkie wniesione uwagi i wnioski udzielona zostanie w formie obwieszczenia Regionalnego Dyrektora Ochrony Środowiska w Szczecinie, dlatego też nie będą udzielane żadne inne indywidualne odpowiedzi autorom uwag i wniosków. Powyższe obwieszczenie wydane zostanie do dnia 30 grudnia 2017 r., a podpisane zarządzenie, w wersji cyfrowej, opublikowane na stronie Biuletynu Informacji Publicznej Regionalnej Dyrekcji Ochrony Środowiska w Szczecinie w zakładce „zarządzenia”:

<http://bip.szczecin.rdos.gov.pl/zarzadzenia-regionalnego-dyrektora-ochrony-srodowiska-w-szczecinie>.



REGIONALNY DYREKTOR
OCHRONY ŚRODOWISKA
w Szczecinie
2017-10-23
Młodostaw Urzędniczuk

Załącznik do obwieszczenia Regionalnego Dyrektora Ochrony Środowiska w Szczecinie z dnia 23 października 2017 r., znak: WOPN-ON.6200.50.2017.AR.

ZARZĄDZENIE
REGIONALNEGO DYREKTORA OCHRONY ŚRODOWISKA W SZCZECINIE
z dnia 2017 r.

w sprawie rezerwatu przyrody „Torfowisko nad Jeziorem Morzysław Mały”

Na podstawie art. 13 ust. 3 ustawy z dnia 16 kwietnia 2004 roku o ochronie przyrody (Dz. U. z 2016 r., poz. 2134, z późn. zm.¹⁾) zarządza się, co następuje.

§ 1.1. Rezerwat przyrody pod nazwą „Torfowisko nad Jeziorem Morzysław Mały”, zwany dalej „rezerwatem”, obejmuje obszar o powierzchni 9,61 ha położony w gminie Złocieniec, powiecie drawskim, województwie zachodniopomorskim.

2. Położenie i przebieg granicy rezerwatu w postaci mapy przedstawia załącznik nr 1 do zarządzenia.
3. Położenie i przebieg granicy rezerwatu w postaci współrzędnych punktów jej załamania przedstawia załącznik nr 2 do zarządzenia.

§ 2. Celem ochrony rezerwatu jest zachowanie kompleksu jeziora mezotroficznego, torfowiska mszarnego, łągu jesionowo – olszowego, olsu torfowcowego i boru bagiennego oraz populacji cennych gatunków roślin w tym: trzcinnika prostego *Calamagrostis stricta*, turzycy strunowej *Carex chordorrhiza*, turzycy bagiennej *Carex limosa*, turzycy włosowatej *Stipa capillata*, bagnicy torfowej *Scheuchzeria palustris*, bażyny czarnej *Empetrum nigrum*, bagna zwyczajnego *Ledum palustre*, żurawiny drobnolistkowej *Oxycoccus microcarpus*, modrzewnicy zwyczajnej *Andromeda polifolia*, rosiczki okrągłolistnej *Drosera rotundifolia*, wątlika błotnego *Hammarbya paludosa*, storczyka błotnego *Orchis palustris* i storczyka Traunsteinera *Dactylorhiza traunsteineri*.

§ 3.1. Dla rezerwatu określa się rodzaj: Torfowiskowy (T);

2. Dla rezerwatu określa się typ i podtyp:

- 1) ze względu na dominujący przedmiot ochrony: typ – Fitocenotyczny (PFi), podtyp – zbiorowisk nieleśnych (zn);
- 2) ze względu na główny typ ekosystemu: typ – różnych ekosystemów (EE), podtyp – mozaiki różnych ekosystemów (me).

§ 4. Sprawowanie nadzoru nad rezerwatem powierza się Regionalnemu Konserwatorowi Przyrody w Szczecinie.

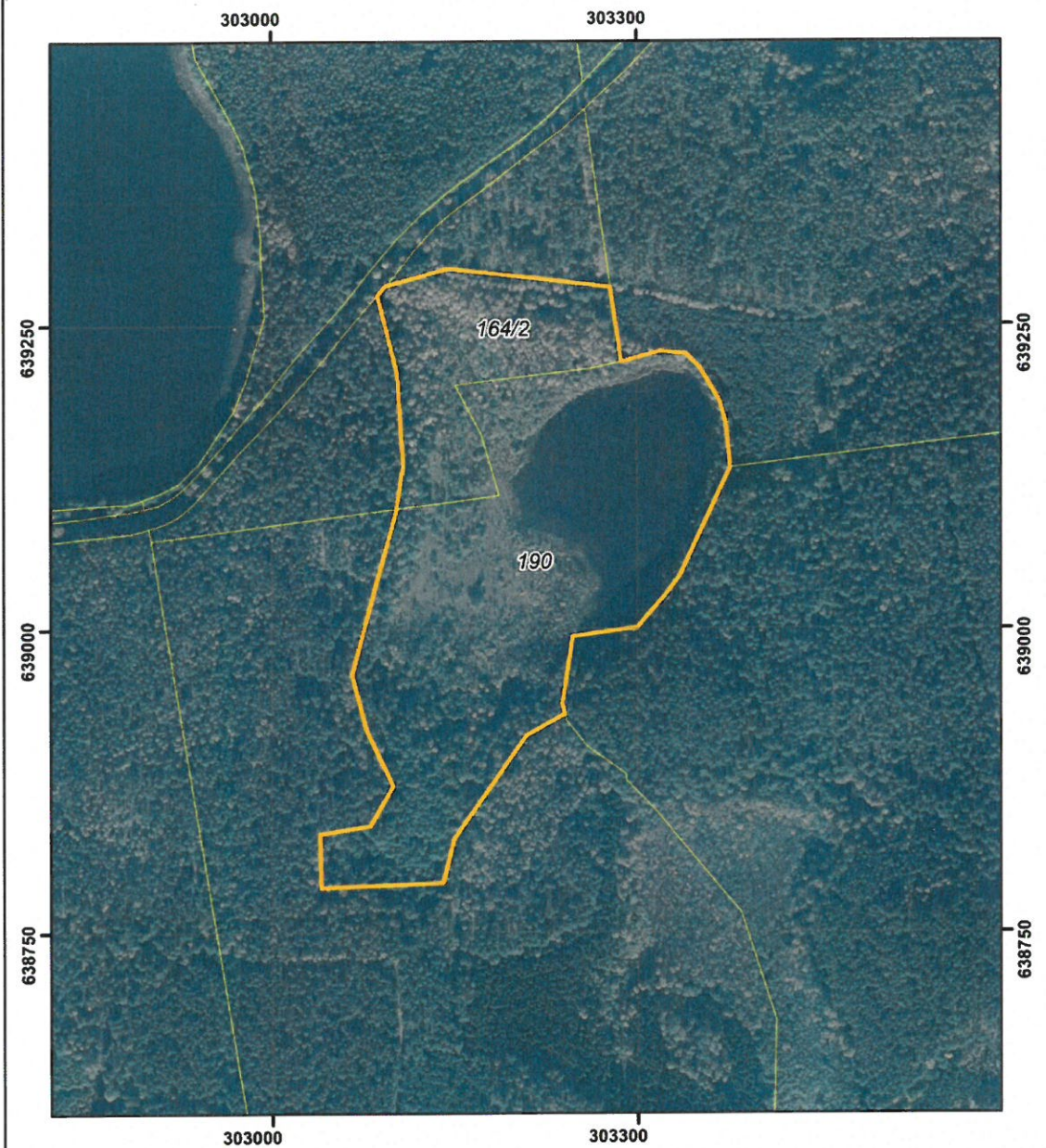
§ 5. Zarządzenie wchodzi w życie po upływie 14 dni od dnia ogłoszenia²⁾.

Załącznik nr 1 do zarządzenia Regionalnego
Dyrektora Ochrony Środowiska w Szczecinie z dnia



¹⁾ zmiany tekstu jednolitego wymienionej ustawy zostały ogłoszone w Dz. U. z 2016 r. poz. 2249 i 2260 oraz z 2017 r. poz. 60, 132, 1074, 1566 i 1595.

²⁾ niniejsze zarządzenie było poprzedzone rozporządzeniem Nr 88/2007 z dnia 17 grudnia 2007 r. w sprawie rezerwatu przyrody „Torfowisko nad Jeziorem Morzysław Mały” (Dz. Urz. Woj. Zachodniopomorskiego Nr 130, poz. 2708), które traci moc z dniem wejścia w życie niniejszego zarządzenia.

POŁOŻENIE I PRZEBIEG GRANICY REZERWATU PRZYRODY
"TORFOWISKO NAD JEZIOREM MORZYSŁAW MAŁY"
ARKUSZ 1 Z 1



Objaśnienia:

-  Granica rezerwatu
-  Granice działek ewidencyjnych

układ współrzędnych: PL-1992



- System Identyfikacji Działek Rolnych
baza danych LPIS (08.04.2016 r.)
- Mapa topograficzna: Główny Urząd Geodezji i Kartografii
usługa przeglądania (2013r.)
- Ortofotomapa: Główny Urząd Geodezji i Kartografii
usługa przeglądania (2010r.)



Załącznik nr 2 do zarządzenia Regionalnego Dyrektora Ochrony Środowiska w Szczecinie z dnia2017 r. w sprawie rezerwatu przyrody „Torfowisko nad Jeziorem Morzysław Mały”

Położenie i przebieg granic rezerwatu w postaci współrzędnych punktów załamania granicy, w układzie współrzędnych płaskich prostokątnych PL-1992.

Lp.	X	Y	Lp.	X	Y
1	639043,62	303334,93	19	639274,37	303087,59
2	639029,07	303324,21	20	639274,68	303087,48
3	639000,96	303300,08	21	639274,70	303087,47
4	638993,66	303246,85	22	639281,57	303093,38
5	638938,13	303238,32	23	639282,34	303094,04
6	638929,70	303240,45	24	639282,34	303094,05
7	638911,95	303208,37	25	639296,54	303144,30
8	638827,29	303149,13	26	639288,87	303212,38
9	638790,74	303140,07	27	639281,30	303277,60
10	638786,84	303040,26	28	639281,17	303278,32
11	638831,02	303039,49	29	639219,78	303287,13
12	638837,89	303081,17	30	639228,36	303319,09
13	638870,83	303099,49	31	639226,25	303340,03
14	638916,93	303078,03	32	639214,41	303351,51
15	638962,11	303065,91	33	639186,98	303367,42
16	639098,25	303102,54	34	639169,27	303372,38
17	639135,14	303108,14	35	639132,49	303375,90
18	639210,41	303103,27	36	639043,62	303334,93

Uzasadnienie

Na podstawie art. 13 ust. 3 ustawy z dnia 16 kwietnia 2004r. o ochronie przyrody (Dz. U. z 2016 r., poz. 2134, z późn. zm.) uznanie za rezerwat przyrody następuje w drodze aktu prawa miejscowego w formie zarządzenia regionalnego dyrektora ochrony środowiska, które określa jego nazwę, położenie lub przebieg granicy i otulinę, jeżeli została wyznaczona, cele ochrony oraz rodzaj, typ i podtyp rezerwatu przyrody, a także sprawującego nadzór nad rezerwatem.

Rezerwat przyrody „Torfowisko nad Jeziorem Morzysław Mały” utworzony został zarządzeniem Ministra Leśnictwa i Przemysłu Drzewnego nr 173 z dnia 23 października 1965 r. w sprawie uznania za rezerwat przyrody (M.P. Nr 64, poz. 361, zm. Dz. Urz. Woj. Zach. z 2004 r. Nr 31, poz. 545). Za cel ochrony uznano zachowanie ze względów naukowych i dydaktycznych torfowiska węglanowego i przejściowego ze stanowiskami reliktowych roślin. Powierzchnia rezerwatu w momencie utworzenia wynosiła 7,57 ha.

Rozporządzeniem Nr 88/2007 z dnia 17 grudnia 2007 r. w sprawie rezerwatu przyrody „Torfowisko nad Jeziorem Morzysław Mały” (Dz. Urz. Woj. Zachodniopomorskiego Nr 130, poz. 2708):

- 1) powiększono rezerwat do 9,75 ha;
- 2) zmieniono jego cel ochrony na: „zachowanie kompleksu jeziora mezotroficznego, torfowiska mszarnego, łągu jesionowo – olszowego, olsu torfowcowego i boru bagiennego oraz populacji cennych gatunków roślin w tym: trzcinnika prostego, turzycy strunowej, turzycy bagiennej, turzycy włosowatej, bagnicy torfowej, bażyny czarnej, bagna zwyczajnego, żurawiny drobnolistkowej, modrzewnicy zwyczajnej, rosiczki okrągłolistnej, wątlaka błotnego, storczyka błotnego i storczyka Traunsteinera”;

- 3) określono rodzaj, typ i podtyp rezerwatu według rozporządzenia Ministra Środowiska z dnia 30 marca 2005 r. w sprawie rodzajów, typów i podtypów rezerwatów przyrody (Dz. U. Nr 60, poz. 533);
- 4) jako sprawujących nadzór nad rezerwatem wskazano Dyrektora Zespołu Drawskiego i Ińskiego Parku Krajobrazowego oraz Nadleśniczego Nadleśnictwa Złocieniec.

Projekt niniejszego zarządzenia został opracowany z uwzględnieniem Wytycznych Generalnego Dyrektora Ochrony Środowiska w zakresie redagowania zarządzeń regionalnego dyrektora ochrony środowiska dotyczących rezerwatów przyrody. Powierzchnia rezerwatu wynika z powierzchni poligonu opisanego współrzędnymi punktów załamania granicy rezerwatu (matematyczna suma pola powierzchni rzutu). Zgodnie z dokonanymi obliczeniami aktualna powierzchnia wynosi 9,61 ha. Różnica w odniesieniu do aktu tworzącego rezerwat wynosi – 0,14 ha i wynika ze sposobu dokonania jej obliczenia.

Rezerwat obejmuje grunty położone w Nadleśnictwie Złocieniec w leśnictwie Złocieniec, wydzielania 164i, j, ~j, 190a, b (według Planu urządzenia lasu Nadleśnictwa Złocieniec na lata 2010-2019)/ odpowiadające fragmentom działek ewidencyjnych nr 164/2 i 190 obręb Cieszyno w gminie Złocieniec.

Nadzór nad rezerwatem, powierzony został obecnie Regionalnemu Konserwatorowi Przyrody w Szczecinie.

Cel ochrony rezerwatu ulega zmianie poprzez dodanie nazw naukowych wymienionych gatunków roślin, tj.: „trzcinnika prostego *Calamagrostis stricta*, turzycy strunowej *Carex chordorrhiza*, turzycy bagiennej *Carex limosa*, turzycy włosowatej *Stipa capillata*, bagnicy torfowej *Scheuchzeria palustris*, bażyny czarnej *Empetrum nigrum*, bagna zwyczajnego *Ledum palustre*, żurawiny drobnolistkowej *Oxycoccus microcarpus*, modrzewnicy zwyczajnej *Andromeda polifolia*, rosiczki okrągłolistnej *Drosera rotundifolia*, wątlika błotnego *Hammarbya paludosa*, storczyka błotnego *Orchis palustris* i storczyka Traunsteinera *Dactylorhiza traunsteineri*”.

Na podstawie rozporządzenia Ministra Środowiska z dnia 30 marca 2005 r. w sprawie rodzajów, typów i podtypów rezerwatów przyrody (Dz. U. Nr 60, poz. 533) zmieniono jednocześnie typ i podtyp ze względu na dominujący przedmiot ochrony z: „typ: Florystyczny (PFI), podtyp – roślin zarodnikowych (rz)” na: „typ – Fitocenotyczny (PFI), podtyp – zbiorowisk nieleśnych (zn)”.

Wejście w życie niniejszego zarządzenia nie spowoduje skutków dla budżetu Państwa oraz nie wpłynie na rynek pracy. Akt ten nie wpłynie również na konkurencyjność gospodarki i przedsiębiorczość, w tym na funkcjonowanie przedsiębiorstw i rozwój regionalny. Obecne „zmniejszenie” o 0,14 ha powierzchni rezerwatu może mieć związek z wydatkami JST – Gminy Złocieniec w odniesieniu do regulacji wynikających z przepisów ustawy z dnia 12 stycznia 1991 r. o podatkach i opłatach lokalnych (Dz. U. z 2016 r., poz. 716 z późn. zm.).

Projekt niniejszego zarządzenia poddano konsultacjom poprzez wydanie obwieszczenia z dnia października 2017 r., znak: WOPN-ON.6200.50.2017.AR w sprawie możliwości zapoznania się z projektem oraz o możliwości i terminie wnoszenia do niego propozycji i uwag - podano do publicznej wiadomości poprzez publikację w Biuletynie Informacji Publicznej RDOŚ, wywieszenie na tablicy ogłoszeń RDOŚ oraz przesłanie do właściwych miejscowo: Nadleśnictwa Złocieniec, Regionalnej Dyrekcji Lasów Państwowych w Szczecinku, Urzędu Miasta i Gminy Złocieniec i Starostwa Powiatowego w Drawsku Pomorskim z prośbą o jego wywieszenie na tablicach ogłoszeń przez okres 14 dni.

