



# DZIENNIK URZĘDOWY

## WOJEWÓDZTWA ZACHODNIOPOMORSKIEGO

---

Szczecin, dnia 8 grudnia 2017 r.

Poz. 5146

### ZARZĄDZENIE REGIONALNEGO DYREKTORA OCHRONY ŚRODOWISKA W SZCZECINIE

z dnia 29 listopada 2017 r.

#### w sprawie rezerwatu przyrody „Bagno Raczyk”

Na podstawie art. 13 ust. 3 ustawy z dnia 16 kwietnia 2004 roku o ochronie przyrody (Dz. U. z 2016 r., poz. 2134 ze zm.<sup>1)</sup>) zarządza się, co następuje:

**§ 1.** 1. Rezerwat przyrody pod nazwą „Bagno Raczyk”, zwany dalej „rezerwatem”, obejmuje obszar o powierzchni 34,23 ha położony w gminie Człopa, powiecie wałeckim, w województwie zachodniopomorskim.

2. Położenie i przebieg granicy rezerwatu w postaci mapy przedstawia załącznik nr 1 do zarządzenia.

3. Położenie i przebieg granicy rezerwatu w postaci współrzędnych punktów jej załamania przedstawia załącznik nr 2 do zarządzenia.

**§ 2.** Celem ochrony rezerwatu jest zachowanie kompleksu turzycowisk, trzcinowisk i łożowisk otaczających ujście rzeki Cieszynki do jeziora Młyński Staw, oraz terasy źródłiskowej porośniętej przez dobrze zachowane olsy źródłiskowe, jak również ochrona miejsc gniazdowania i żerowania kilkudziesięciu gatunków ptaków, głównie wodno-błotnych i drapieżnych.

**§ 3.** 1. Dla rezerwatu określa się rodzaj: Krajobrazowy (K).

2. Dla rezerwatu określa się typ i podtyp:

1) ze względu na dominujący przedmiot ochrony: typ - Biocenotyczny i fizjocenotyczny (PBf), podtyp - biocenoz naturalnych i półnaturalnych (bp);

2) ze względu na główny typ ekosystemu: typ - Różnych ekosystemów (EE), podtyp - mozaiki różnych ekosystemów (me).

**§ 4.** Sprawowanie nadzoru nad rezerwatem powierza się Regionalnemu Konserwatorowi Przyrody w Szczecinie.

**§ 5.** Traci moc zarządzenie Nr 37/2010 Regionalnego Dyrektora Ochrony Środowiska w Szczecinie z dnia 4 maja 2011 r. w sprawie uznania za rezerwat przyrody „Bagno Raczyk” (Dz. Urz. Woj. Zachodniopomorskiego Nr 128, poz. 2329).

**§ 6.** Zarządzenie wchodzi w życie po upływie 14 dni od dnia ogłoszenia.

p.o. Zastępcy Regionalnego Dyrektora Ochrony Środowiska,  
Regionalny Konserwator Przyrody w Szczecinie

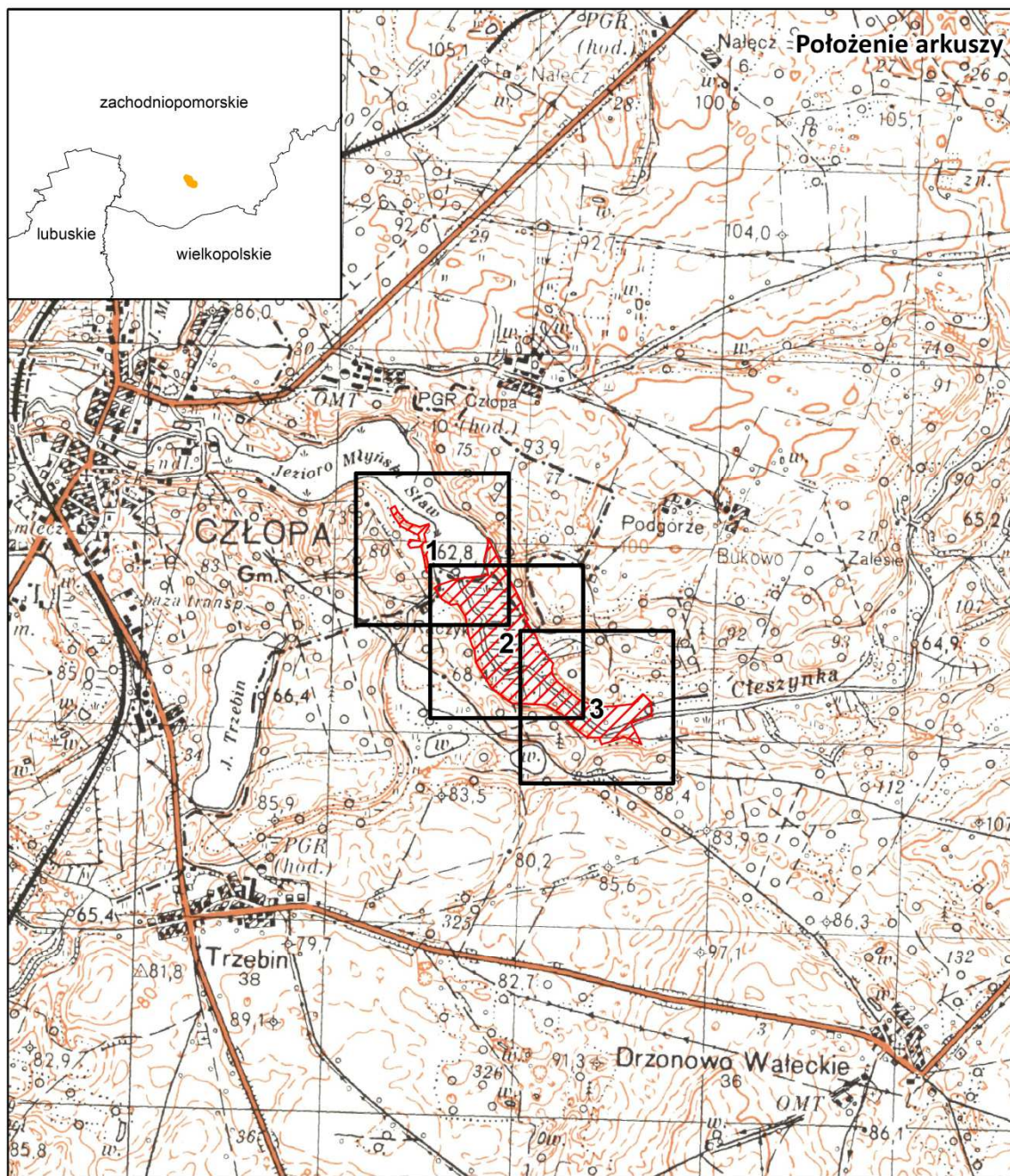
**Marcin Siedlecki**

---

<sup>1)</sup> zmiany tekstu jednolitego wymienionej ustawy zostały ogłoszone w Dz. U. z 2016 r. poz. 2249 i 2260 oraz z 2017 r. poz. 60, 132, 1074, 1566 i 1595.

Załącznik nr 1 do zarządzenia Regionalnego Dyrektora Ochrony Środowiska w Szczecinie z dnia 29 listopada 2017 r. w sprawie rezerwatu przyrody „Bagno Raczyk”


**Położenie i przebieg granicy rezerwatu przyrody „Bagno Raczyk”.**



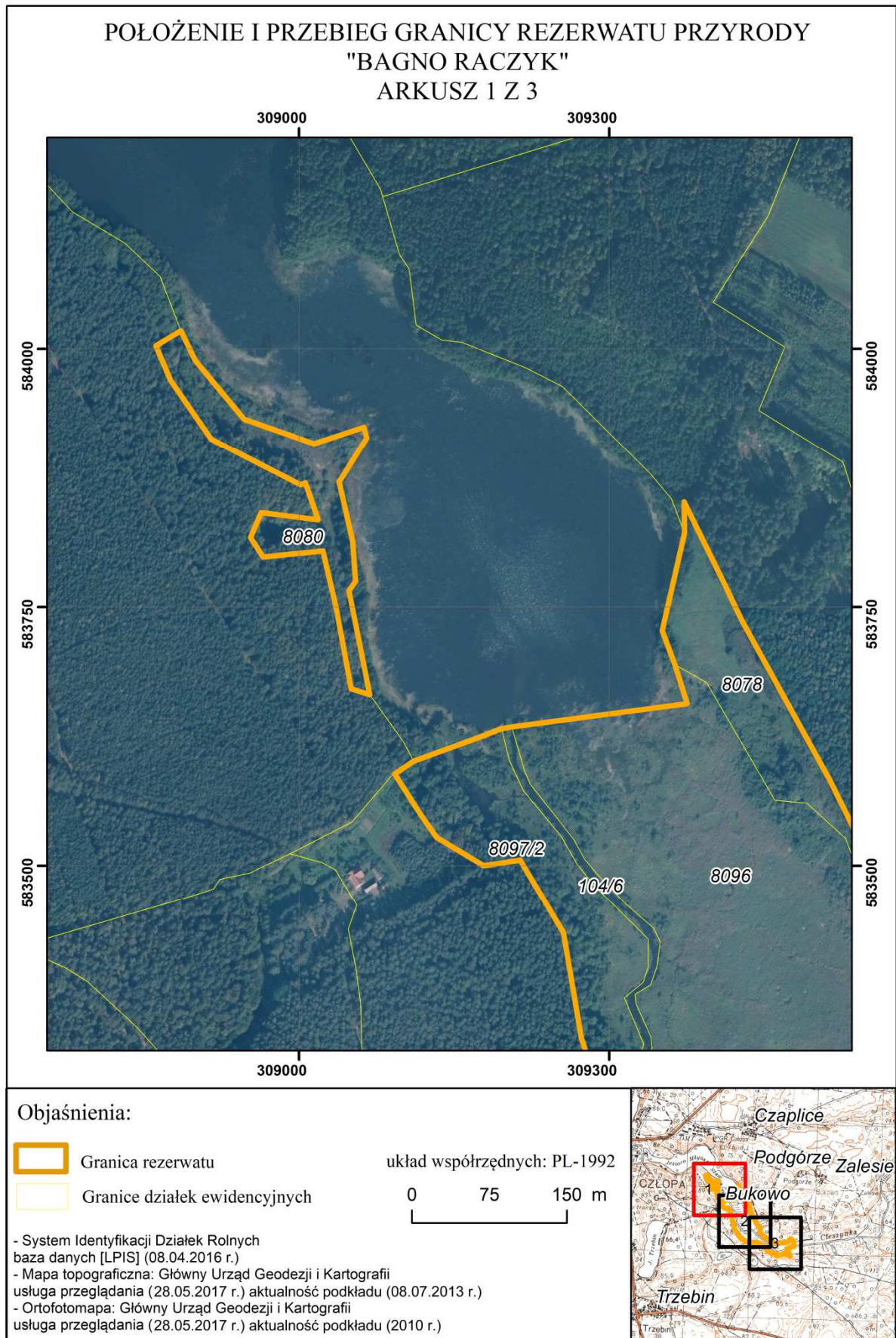
**Objaśnienia do arkuszy**

Inne granice:

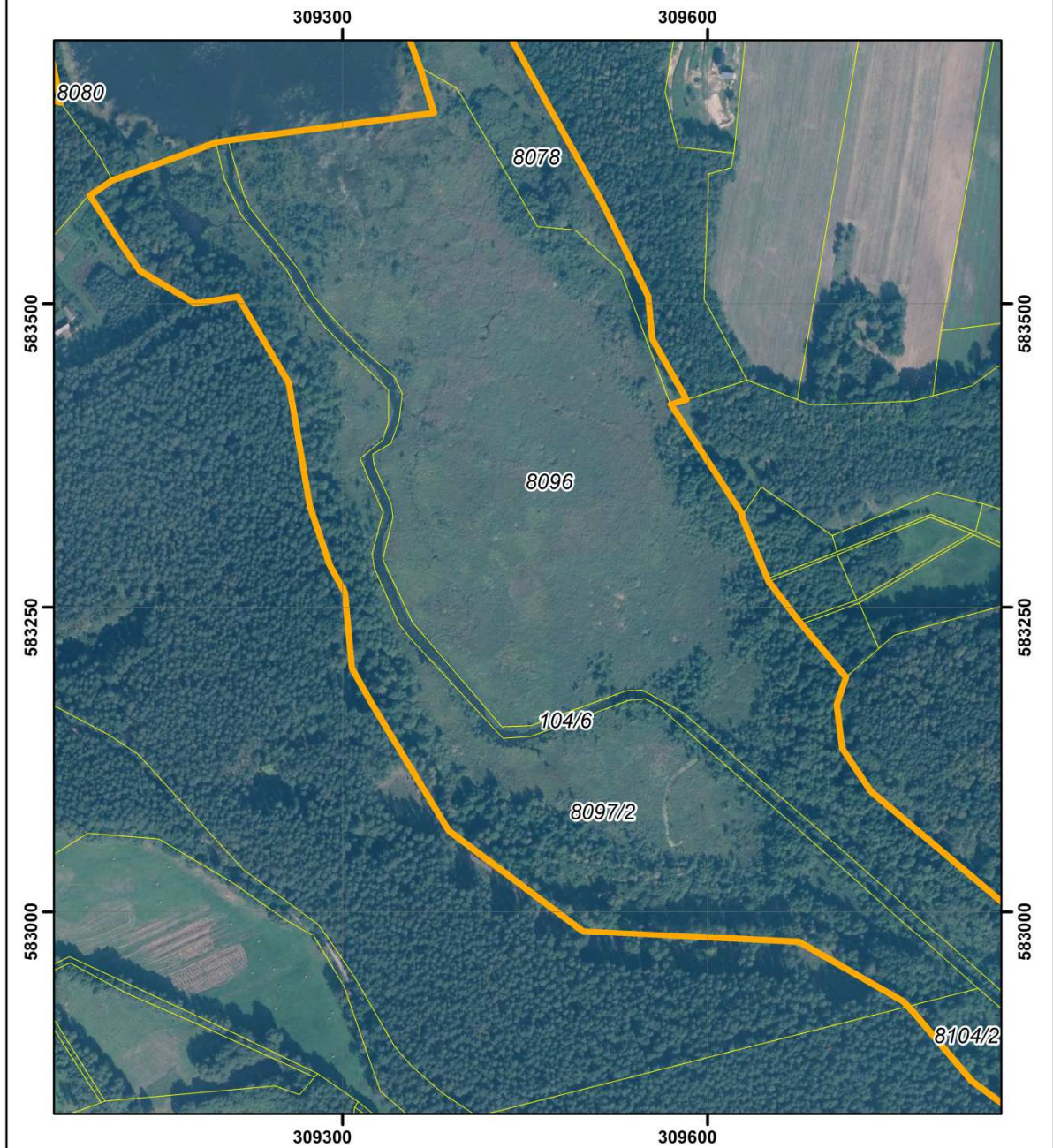
-  powiaty
-  gminy





Układ współrzędnych: PL-1992  
 Przygotowanie mapy: Regionalna Dyrekcja Ochrony Środowiska w Szczecinie  
 Dane topograficzne: Główny Urząd Geodezji i Kartografii (08.07.2013r.)



POŁOŻENIE I PRZEBIEG GRANICY REZERWATU PRZYRODY  
 "BAGNO RACZYK"  
 ARKUSZ 2 Z 3



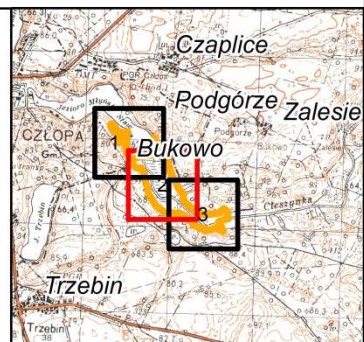
Objaśnienia:

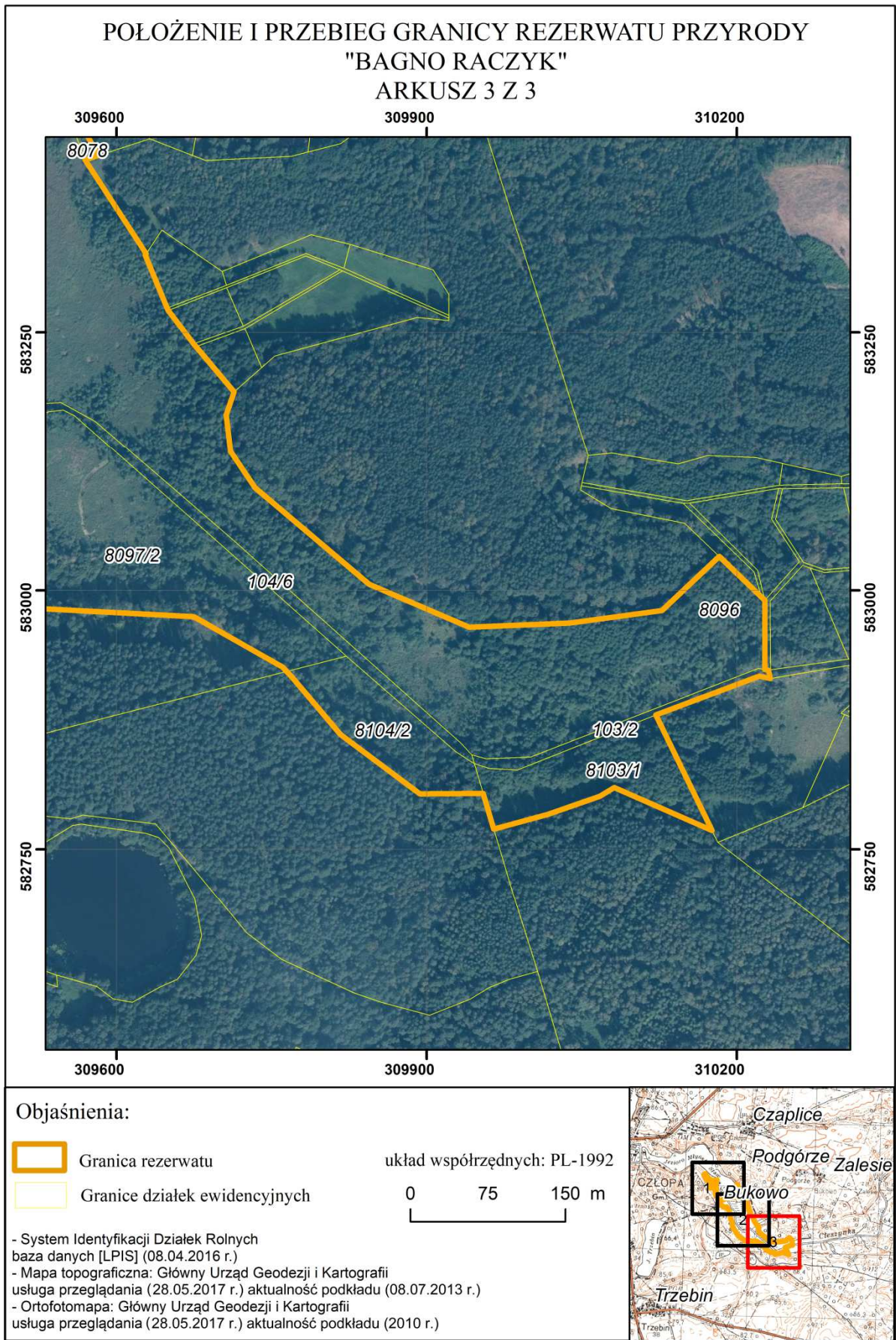
-  Granica rezerwatu
-  Granice działek ewidencyjnych

układ współrzędnych: PL-1992



- System Identyfikacji Działek Rolnych baza danych [LPIS] (08.04.2016 r.)
- Mapa topograficzna: Główny Urząd Geodezji i Kartografii usługa przeglądania (28.05.2017 r.) aktualność podkładu (08.07.2013 r.)
- Ortofotomapa: Główny Urząd Geodezji i Kartografii usługa przeglądania (28.05.2017 r.) aktualność podkładu (2010 r.)





Załącznik nr 2 do zarządzenia Regionalnego Dyrektora Ochrony Środowiska w Szczecinie z dnia 29 listopada 2017 r. w sprawie rezerwatu przyrody „Bagno Raczyk”

**Położenie i przebieg granicy rezerwatu w postaci współrzędnych punktów załamania granicy, w układzie współrzędnych płaskich prostokątnych PL-1992**

Lp.	X	Y	Komentarz	Lp.	X	Y	Komentarz
<b>1</b>	<b>310227,04</b>	<b>582990,47</b>	poligon 1	<b>39</b>	309205,72	583634,25	poligon 1
<b>2</b>	310226,96	582923,68	poligon 1	<b>40</b>	309375,12	583656,80	poligon 1
<b>3</b>	310230,73	582923,05	poligon 1	<b>41</b>	309363,36	583694,49	poligon 1
<b>4</b>	310232,40	582914,95	poligon 1	<b>42</b>	309351,13	583727,22	poligon 1
<b>5</b>	310221,80	582917,23	poligon 1	<b>43</b>	309372,64	583821,35	poligon 1
<b>6</b>	310121,68	582879,80	poligon 1	<b>44</b>	309372,14	583851,77	poligon 1
<b>7</b>	310175,96	582768,14	poligon 1	<b>45</b>	309411,60	583771,76	poligon 1
<b>8</b>	310081,49	582809,61	poligon 1	<b>46</b>	309422,49	583748,92	poligon 1
<b>9</b>	310067,32	582801,12	poligon 1	<b>47</b>	309428,90	583735,47	poligon 1
<b>10</b>	310016,81	582783,65	poligon 1	<b>48</b>	309513,21	583582,84	poligon 1
<b>11</b>	309965,46	582769,78	poligon 1	<b>49</b>	309551,08	583506,13	poligon 1
<b>12</b>	309964,82	582769,64	poligon 1	<b>50</b>	309554,45	583470,99	poligon 1
<b>13</b>	309954,62	582803,97	poligon 1	<b>51</b>	309582,50	583421,11	poligon 1
<b>14</b>	309893,31	582803,65	poligon 1	<b>52</b>	309569,46	583416,91	poligon 1
<b>15</b>	309816,67	582860,70	poligon 1	<b>53</b>	309569,47	583416,89	poligon 1
<b>16</b>	309769,73	582916,09	poligon 1	<b>54</b>	309628,31	583326,43	poligon 1
<b>17</b>	309760,57	582925,92	poligon 1	<b>55</b>	309628,56	583325,82	poligon 1
<b>18</b>	309749,85	582931,97	poligon 1	<b>56</b>	309627,79	583324,67	poligon 1
<b>19</b>	309742,74	582935,99	poligon 1	<b>57</b>	309648,99	583273,50	poligon 1
<b>20</b>	309674,77	582974,68	poligon 1	<b>58</b>	309649,99	583271,08	poligon 1
<b>21</b>	309497,68	582983,90	poligon 1	<b>59</b>	309674,54	583239,01	poligon 1
<b>22</b>	309387,15	583066,56	poligon 1	<b>60</b>	309676,93	583236,15	poligon 1
<b>23</b>	309323,59	583171,32	poligon 1	<b>61</b>	309713,60	583192,53	poligon 1
<b>24</b>	309307,47	583200,05	poligon 1	<b>62</b>	309713,63	583192,50	poligon 1
<b>25</b>	309301,73	583262,10	poligon 1	<b>63</b>	309706,05	583170,14	poligon 1
<b>26</b>	309289,22	583285,05	poligon 1	<b>64</b>	309710,32	583134,26	poligon 1
<b>27</b>	309273,05	583333,02	poligon 1	<b>65</b>	309733,91	583099,10	poligon 1
<b>28</b>	309255,64	583434,89	poligon 1	<b>66</b>	309844,32	583005,93	poligon 1
<b>29</b>	309213,74	583505,59	poligon 1	<b>67</b>	309940,99	582964,50	poligon 1
<b>30</b>	309178,55	583500,17	poligon 1	<b>68</b>	310038,37	582968,45	poligon 1
<b>31</b>	309133,08	583527,37	poligon 1	<b>69</b>	310127,56	582980,46	poligon 1
<b>32</b>	309118,71	583547,96	poligon 1	<b>70</b>	310182,92	583032,72	poligon 1
<b>33</b>	309116,96	583550,47	poligon 1	<b>71</b>	310223,84	582993,54	poligon 1
<b>34</b>	309092,30	583588,80	poligon 1	<b>72</b>	<b>310227,04</b>	<b>582990,47</b>	poligon 1
<b>35</b>	309092,28	583588,83	poligon 1	<b>73</b>	<b>309050,20</b>	<b>583671,06</b>	poligon 2
<b>36</b>	309110,71	583601,28	poligon 1	<b>74</b>	309035,63	583749,99	poligon 2
<b>37</b>	309170,88	583623,12	poligon 1	<b>75</b>	309022,98	583804,39	poligon 2
<b>38</b>	309195,81	583632,54	poligon 1	<b>76</b>	308965,25	583798,43	poligon 2

<b>Lp.</b>	<b>X</b>	<b>Y</b>	<b>Komentarz</b>
<b>77</b>	308952,88	583817,19	poligon 2
<b>78</b>	308963,23	583841,36	poligon 2
<b>79</b>	309018,21	583834,32	poligon 2
<b>80</b>	309006,09	583870,15	poligon 2
<b>81</b>	309001,39	583868,25	poligon 2
<b>82</b>	308914,90	583912,59	poligon 2
<b>83</b>	308875,68	583969,79	poligon 2
<b>84</b>	308861,48	584003,10	poligon 2
<b>85</b>	308885,63	584017,59	poligon 2
<b>86</b>	308899,62	583988,89	poligon 2
<b>87</b>	308946,81	583932,17	poligon 2
<b>88</b>	309014,57	583908,34	poligon 2
<b>89</b>	309062,75	583924,36	poligon 2
<b>90</b>	309065,28	583913,82	poligon 2
<b>91</b>	309038,55	583870,91	poligon 2
<b>92</b>	309051,77	583813,61	poligon 2
<b>93</b>	309054,52	583774,97	poligon 2
<b>94</b>	309048,14	583765,71	poligon 2
<b>95</b>	309068,33	583665,33	poligon 2
<b>96</b>	<b>309050,20</b>	<b>583671,06</b>	poligon 2