

ZARZĄDZENIE
REGIONALNEGO DYREKTORA OCHRONY ŚRODOWISKA W SZCZECINIE
z dnia 29 listopada 2017 r.
w sprawie rezerwatu przyrody „Bórbagno Miałka”

Na podstawie art. 13 ust. 3 ustawy z dnia 16 kwietnia 2004 r. o ochronie przyrody (Dz. U. z 2016 r., poz. 2134 ze zm.¹⁾) zarządza się, co następuje.

§ 1.1. Rezerwat przyrody pod nazwą "Bórbagno Miałka", zwany dalej „rezerwatem”, obejmuje obszar o powierzchni 49,82 ha, położony w gminie Ińsko, powiecie stargardzkim, województwie zachodniopomorskim.

2. Położenie i przebieg granicy rezerwatu w postaci mapy przedstawia załącznik nr 1 do zarządzenia.

3. Położenie i przebieg granicy rezerwatu w postaci współrzędnych punktów jej załamania przedstawia załącznik nr 2 do zarządzenia.

§ 2. Celem ochrony w rezerwacie jest zachowanie mozaiki siedlisk torfowiskowych i leśnych z charakterystyczną dla nich florą i fauną.

§ 3.1. Dla rezerwatu przyrody określa się rodzaj: Torfowiskowy (T).

2. Dla rezerwatu określa się typ i podtyp:

- 1) ze względu na dominujący przedmiot ochrony: Fitocenotyczny (PFi), zbiorowisk nieleśnych (zn);
- 2) ze względu na główny typ ekosystemu: Różnych ekosystemów (EE), lasów i torfowisk (lt).

§ 4. Sprawowanie nadzoru nad rezerwatem powierza się Regionalnemu Konserwatorowi Przyrody w Szczecinie.

§ 5. Zarządzenie wchodzi w życie po upływie 14 dni od dnia ogłoszenia²⁾.



p.o. Zastępcy Regionalnego Dyrektora
Ochrony Środowiska
w Szczecinie
Regionalny Konserwator Przyrody

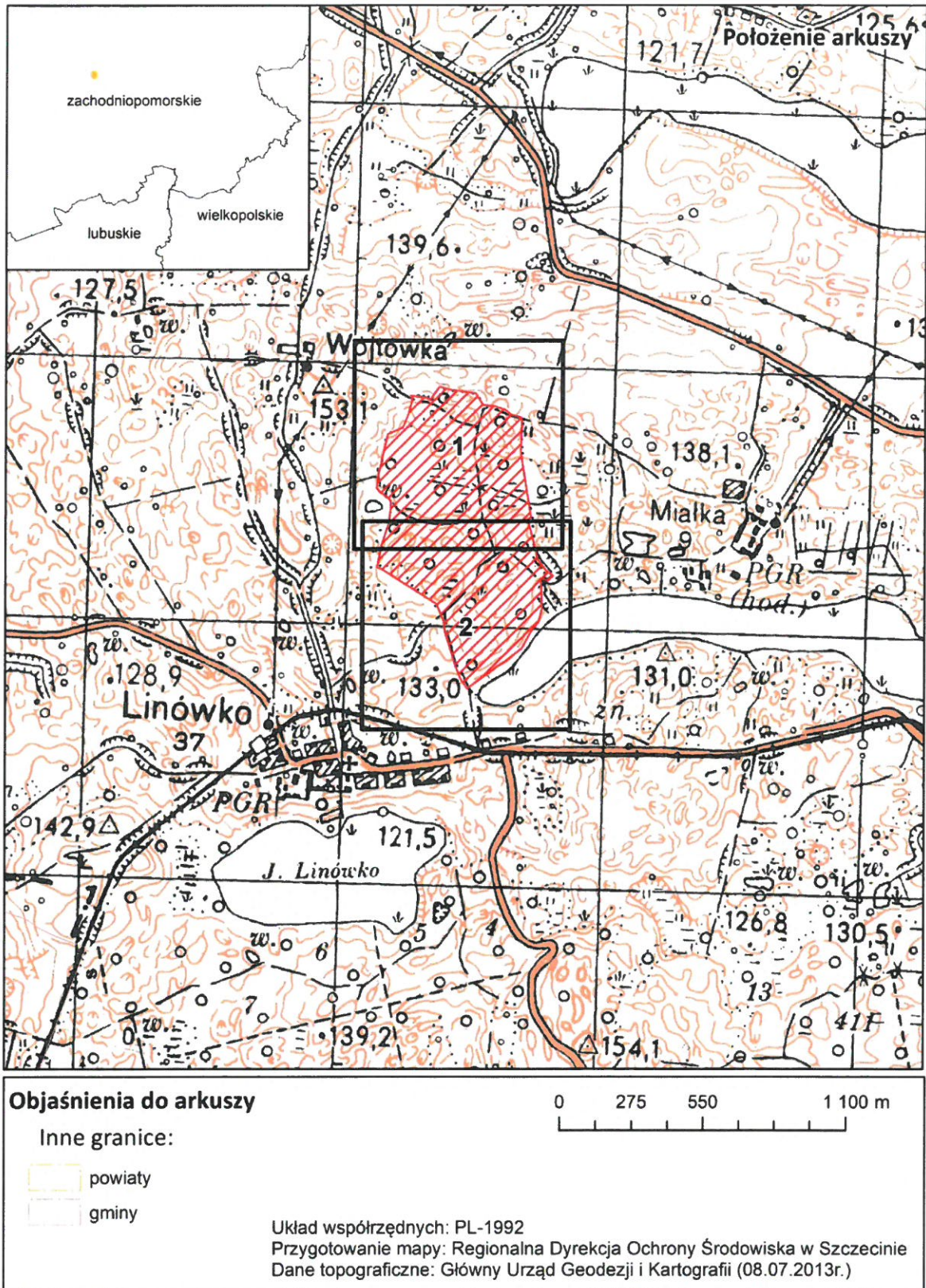
Marcin Siedlecki
Marcin Siedlecki

¹⁾ zmiany tekstu jednolitego wymienionej ustawy zostały ogłoszone w Dz. U. z 2016 r. poz. 2249 i 2260 oraz z 2017 r. poz. 60, 132, 1074, 1566 i 1595.

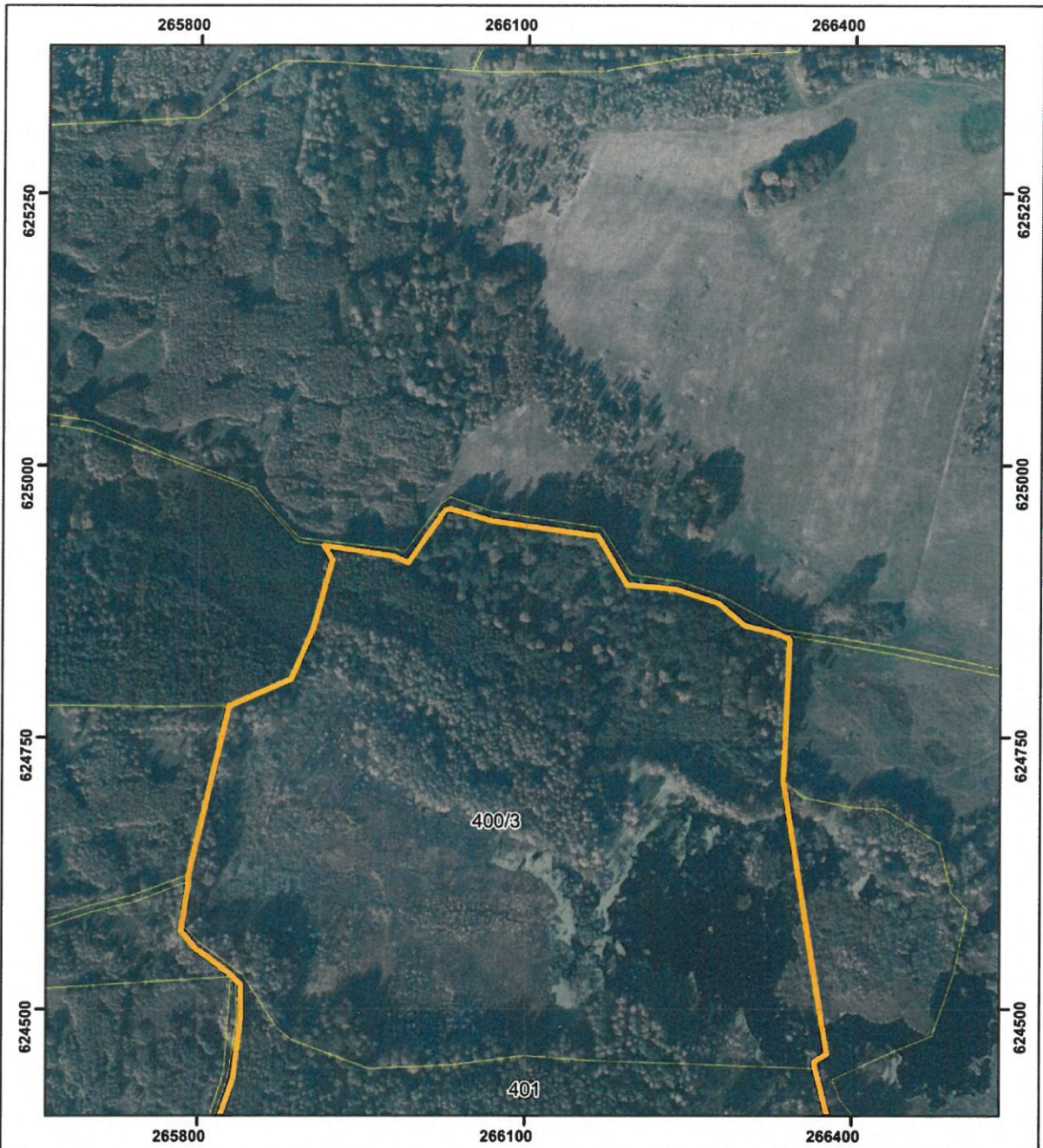
²⁾ niniejsze zarządzenie poprzedzone było rozporządzeniem Nr 74/2007 Wojewody Zachodniopomorskiego z dnia 29 października 2007 r. w sprawie rezerwatu przyrody „Bórbagno Miałka” (Dz. Urz. Woj. Zachodniopomorskiego Nr 108, poz. 1875, zm. z 2008 r. Nr 96, poz. 2078), które traci moc z dniem wejścia w życie niniejszego zarządzenia.

Załącznik nr 1 do zarządzenia Regionalnego Dyrektora Ochrony Środowiska w Szczecinie z dnia 29 listopada 2017 r. w sprawie rezerwatu przyrody „Bórbagno Miałka”



Położenie i przebieg granicy rezerwatu przyrody „Bórbagno Miałka”.



POŁOŻENIE I PRZEBIEG GRANICY REZERWATU PRZYRODY
"BÓRBAGNO MIAŁKA"
ARKUSZ 1 Z 2



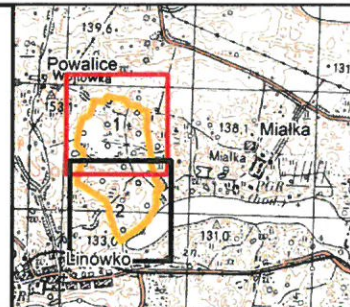
Legenda:

-  Granica rezerwatu
-  Granice działek ewidencyjnych

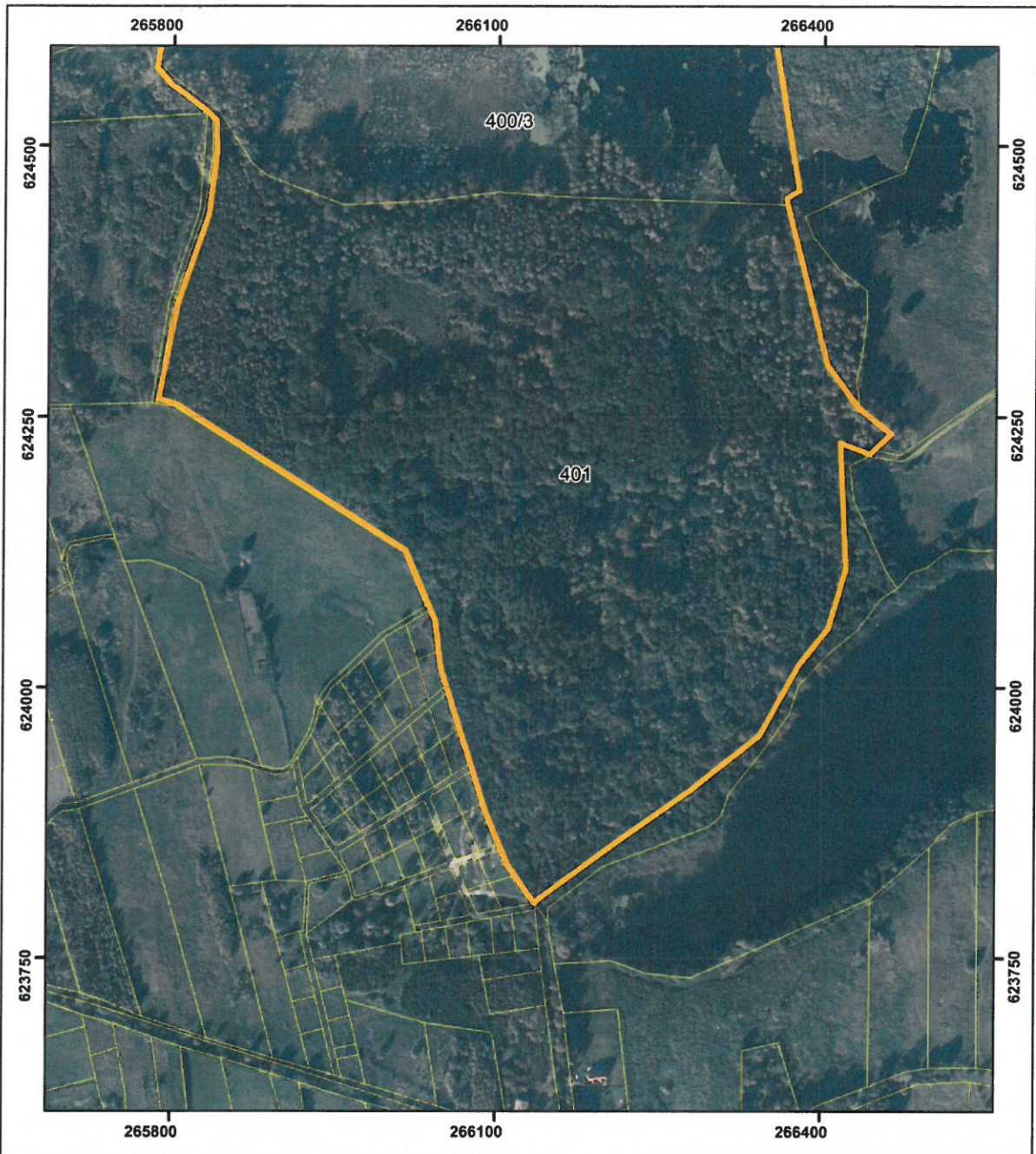
- System Identyfikacji Działek Rolnych
baza danych LPIS (08.04.2016 r.)
- Mapa topograficzna: Główny Urząd Geodezji i Kartografii
usługa przeglądania (08.08.2017 r.) aktualność podkładu (08.07.2013 r.)
- Ortofotomapa: Główny Urząd Geodezji i Kartografii
usługa przeglądania (08.08.2017 r.) aktualność podkładu (2011 r.)

0 45 90 180 m



układ współrzędnych: PL-1992



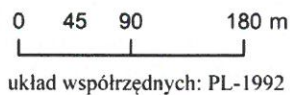
POŁOŻENIE I PRZEBIEG GRANICY REZERWATU PRZYRODY
 "BÓRBAGNO MIAŁKA"
 ARKUSZ 2 Z 2



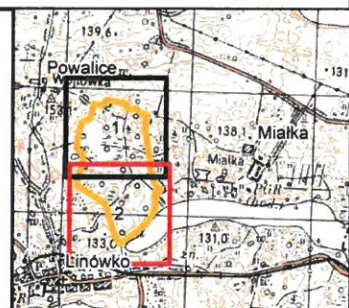
Legenda:

-  Granica rezerwatu
-  Granice działek ewidencyjnych

- System Identyfikacji Działek Rolnych
 baza danych LPIS (08.04.2016 r.)
 - Mapa topograficzna: Główny Urząd Geodezji i Kartografii
 usługa przeglądania (08.08.2017 r.) aktualność podkładu (08.07.2013 r.)
 - Ortofotomapa: Główny Urząd Geodezji i Kartografii
 usługa przeglądania (08.08.2017 r.) aktualność podkładu (2011 r.)



układ współrzędnych: PL-1992



Załącznik nr 2 do zarządzenia Regionalnego Dyrektora Ochrony Środowiska w Szczecinie z dnia 29 listopada 2017 r. w sprawie rezerwatu przyrody „Bórbagno Miałka”

Położenie i przebieg granicy rezerwatu przyrody „Bórbagno Miałka” w postaci wykazu współrzędnych punktów załamania granic według układu współrzędnych płaskich prostokątnych PL-1992.

Lp.	X	Y	Lp.	X	Y
1	624458,79	266377,32	37	624077,22	266036,64
2	624454,84	266370,70	38	624126,72	266015,75
3	624451,78	266366,07	39	624260,93	265804,67
4	624445,62	266366,92	40	624266,83	265787,19
5	624297,89	266404,10	41	624353,66	265804,00
6	624257,92	266433,40	42	624436,50	265832,40
7	624234,59	266462,81	43	624492,31	265839,59
8	624219,50	266447,21	44	624523,01	265839,43
9	624215,71	266443,29	45	624526,96	265834,92
10	624215,71	266443,26	46	624530,36	265832,21
11	624226,19	266416,15	47	624546,91	265810,77
12	624221,47	266416,35	48	624555,43	265798,43
13	624109,80	266421,65	49	624571,98	265784,25
14	624055,12	266405,97	50	624577,72	265785,35
15	624021,48	266379,44	51	624617,19	265791,31
16	623955,63	266342,47	52	624623,60	265791,17
17	623904,77	266277,91	53	624778,75	265827,79
18	623860,48	266215,28	54	624803,58	265885,20
19	623807,85	266143,75	55	624849,62	265905,31
20	623804,58	266139,30	56	624913,17	265922,49
21	623800,73	266136,09	57	624926,34	265915,12
22	623826,31	266118,01	58	624916,82	265977,87
23	623836,11	266111,08	59	624910,66	265991,46
24	623850,17	266105,15	60	624958,90	266025,18
25	623855,70	266102,81	61	624960,11	266029,80
26	623884,27	266090,77	62	624949,09	266068,47
27	623893,26	266087,92	63	624935,15	266165,30
28	623923,59	266078,30	64	624890,30	266191,90
29	623929,48	266076,44	65	624886,24	266236,74
30	623962,84	266065,87	66	624873,63	266276,29
31	623995,71	266055,46	67	624853,08	266300,65
32	624001,93	266053,49	68	624845,74	266331,51
33	624019,13	266048,04	69	624840,20	266342,17
34	624033,68	266046,39	70	624710,03	266336,99
35	624061,50	266043,26	71	624458,79	266377,32
36	624071,90	266038,86			

UZASADNIENIE

Zgodnie z art. 13 ust. 3 *in fine* ustawy z dnia 16 kwietnia 2004 r. o ochronie przyrody (Dz. U. z 2016 r., poz. 2134 z późn. zm.) zwanej dalej ustawą, regionalny dyrektor ochrony środowiska, w drodze aktu prawa miejscowego w formie zarządzenia, po zasięgnięciu opinii regionalnej rady ochrony przyrody, może zwiększyć obszar rezerwatu przyrody, zmienić cele ochrony, a w razie bezpowrotnej utraty wartości przyrodniczych, dla których rezerwat został powołany - zmniejszyć obszar rezerwatu przyrody albo zlikwidować rezerwat przyrody.

Rezerwat przyrody „Bórbagno Miałka”, zwany dalej rezerwatem, utworzony został rozporządzeniem Nr 74/2007 Wojewody Zachodniopomorskiego z dnia 29 października 2007 r. w sprawie rezerwatu przyrody „Bórbagno Miałka” (Dz. Urz. Woj. Zachodniopomorskiego Nr 108, poz. 1875, zm. z 2008 r. Nr 96, poz. 2078). Powierzchnia rezerwatu zgodnie z § 1 ww. rozporządzenia wynosiła 34,20 ha (§ 1), obejmując działkę nr 400/3 w obrębie ewidencyjnym Linówko w gminie Ińsko (źródło: Powiatowy Ośrodek Dokumentacji Geodezyjnej i Kartograficznej w Stargardzie Szczecińskim, stan na 01.06.2007 r.). Cel ochrony obiektu stanowiło zachowanie boru bagiennego z rzadkimi gatunkami roślin naczyniowych i torfowców.

Na podstawie weryfikacji terenowej przeprowadzonej w dniu 30 maja 2016 r. przez przedstawicieli Regionalnej Dyrekcji Ochrony Środowiska w Szczecinie i Nadleśnictwa Dobrzany, ustalono, iż w granicach rezerwatu (odpowiadających granicy jednej działki ewidencyjnej nr 400/3 obręb Linówko w gminie Ińsko) nie znajduje się cały ekosystem bagienny stanowiący główny przedmiot ochrony obiektu. Fragment ww. ekosystemu znajduje się obecnie na sąsiadującej działce nr 401 (wydz. 401 a, b Nadleśnictwa Dobrzany). Granica rozdzielająca ww. działki w terenie nie jest widoczna. Ponadto, w granicach rezerwatu znajdują się lite drzewostany świerkowe bądź ze znacznym udziałem świerka w wieku 31-55 lat nie przedstawiające już wartości przyrodniczych, a wymagające zgodnie z obowiązującym § 4 ust. 2 i lp. 3 i lp. 4 załącznika nr 4 do zarządzenia Nr 16/2013 RDOŚ w Szczecinie z dnia 28 maja 2013 r. w sprawie ustanowienia planu ochrony dla rezerwatu przyrody „Bórbagno Miałka” (Dz. Urz. Woj. Zachodniopomorskiego poz. 2206, zm. z 2017 r. poz. 1512), działań nakierowanych na przebudowę drzewostanu na zgodny z siedliskiem. Drzewostany te przecina pas techniczny napowietrznej linii elektroenergetycznej, w obrębie którego z uwagi na potrzebę konserwacji ww. linii obszar utracił bezpowrotnie swoje wartości przyrodnicze. Zgodnie z propozycją Nadleśnictwa przedstawioną podczas ww. lustracji i potwierdzoną w piśmie z dnia 02.06.2017 r., znak: ZG.7212.9.2017 przedmiotowe wydzielania: 400 h (część), l, m, n, o, p, ~b o łącznej powierzchni około 10,77 ha wyłączone zostają niniejszym aktem z granic obiektu, w zamian za drzewostany obejmujące siedliska przyrodnicze 9190 kwaśne dąbrowy (*Quercion robori-petraeae*) wraz z 106-letnim starodrzewem dębowym oraz 9130 żyzne buczyny (*Galio odorati-Fagenion*). W sumie w granice rezerwatu włączony zostaje fragment działki nr 401 obręb Linówko i odpowiadające mu wydzielania 401 a, b, c, d, f, g, h, i, j, k, l (część), m, n (część), o (część), ~a, ~b (część) o łącznej powierzchni 26,39 ha.

Niniejsze zarządzenie przygotowano zostało zgodnie z aktualnymi wytycznymi Generalnego Dyrektora Ochrony Środowiska w zakresie redagowania zarządzeń regionalnego dyrektora ochrony środowiska dotyczących rezerwatów przyrody. § 1 projektu zarządzenia oraz załączniki uwzględniają:

- 1) podawanie powierzchni rezerwatu przyrody wynikającej z powierzchni poligonu opisanego współrzędnymi punktów załamania granicy rezerwatu (matematycznej suma pola powierzchni rzutu);
- 2) przedstawienie przebiegu granicy rezerwatu przyrody za pomocą współrzędnych punktów jej załamania w układzie współrzędnych płaskich prostokątnych PL-1992 lub PL-2000, a współrzędne pierwszego punktu załamania granicy (rozpoczynającego) danego poligonu lub wyłączenia muszą być identyczne z ostatnim punktem (zamykającym);
- 3) zilustrowanie położenia rezerwatu na mapie opatrzonej: tytułem, podziałką liniową (w skali 1:5000), strzałką północy, siatką kilometrową w układzie współrzędnych płaskich prostokątnych PL-1992 lub PL-2000, mapą poglądową lokalizacji rezerwatu na terenie województwa, podaniem źródła i aktualności podkładu kartograficznego, logo i nazwą urzędu, podaniem pełnej nazwy źródła podkładów kartograficznych.

Zgodnie z ww. wytycznymi, wykorzystując dane systemu informacji przestrzennej, w zarządzeniu pozostawiono 2 załączniki w postaci mapy obszaru projektowanego rezerwatu oraz wykaz

współrzędnych punktów załamania granic, sporządzonych w układzie współrzędnych płaskich prostokątnych PL-1992, o którym mowa w rozporządzeniu Rady Ministrów z dnia 15 października 2012 r. w sprawie państwowego systemu odniesień przestrzennych (Dz. U. z 2012 r., poz. 1247). W oparciu o wytyczne podane w ww. pkt 1, matematyczna suma powierzchni rezerwatu wynosi obecnie 49,82 ha (i jest większa o 15,62 ha w stosunku do roku 2007). Zgodnie z danymi Ewidencji gruntów i budynków powiatu stargardzkiego (stan na dzień 01.06.2017 r.) w granice rezerwatu wchodzi fragmenty działek ewidencyjnych nr 400/3 i 401 obręb Linówko w gminie Ińsko i odpowiadające im wydzielenia leśne 400a-g, h (część), i, j, k, ~a, 401 a, b, c, d, f, g, h, i, j, k, l (część), m, n (część), o (część), ~a, ~b (część) Nadleśnictwa Dobrzany (według Planu urządzenia lasu na lata 2011-2020).

Nadzór nad rezerwatem powierzony został Regionalnemu Konserwatorowi Przyrody w Szczecinie. Zgodnie z inwentaryzacjami przeprowadzonymi na potrzeby ustanowienia planu ochrony, zawartymi w dokumentacji pn. „Plan ochrony rezerwatu przyrody „Bórbagno Miałka” na okres 01.01.2012-31.12.2031 r.” (Gawroński A., Gawrońska A., FRUGILE, 2011, Poznań) oraz obecną zmianą granic ww. obiektu, niniejszym aktem dokonano także korekty określenia typologii rezerwatu zgodnie z rozporządzeniem Ministra Środowiska z dnia 30 marca 2005 r. w sprawie rodzajów, typów i podtypów rezerwatów przyrody (Dz. U. Nr 60, poz. 533).

Cel ochrony rezerwatu, w związku ze zmianą granic, zmieniono z: „zachowanie boru bagiennego z rzadkimi gatunkami roślin naczyniowych i torfowców” na: „zachowanie mozaiki siedlisk torfowiskowych i leśnych z charakterystyczną dla nich florą i fauną”.

Ocena skutków regulacji (OSR) do projektu zarządzenia Regionalnego Dyrektora Ochrony Środowiska w Szczecinie w sprawie rezerwatu przyrody „Bórbagno Miałka”:

1) Cel wprowadzenia zarządzenia - wypełnienie delegacji ustawowej zawartej w art. 13 ust. 3 ustawy z dnia 16 kwietnia 2004 r. o ochronie przyrody (Dz. U. z 2016 r., poz. 2134 z późn. zm.);

2) Konsultacje społeczne - projekt został poddany konsultacjom społecznym. Lista uczestników konsultacji społecznych:

a) Nadleśnictwo Dobrzany,

b) Regionalna Dyrekcja Lasów Państwowych w Szczecinie,

c) Urząd Gminy i Miasta w Ińsku,

d) Starostwo Powiatowe w Stargardzie,

e) Zespół Parków Krajobrazowych Województwa Zachodniopomorskiego,

f) Regionalna Rada Ochrony Przyrody - na podstawie art. 97 ust. 3 pkt. 2 ustawy o ochronie przyrody projekt zarządzenia został pozytywnie zaopiniowany przez Regionalną Radę Ochrony Przyrody w Szczecinie w dniu 31 października 2017 r.,

g) społeczeństwo – udział zagwarantowany poprzez wydanie obwieszczenia z dnia 10.08.2017 r., znak: WOPN-ON.6200.19.2017.AR w sprawie możliwości zapoznania się z projektem oraz o możliwości i terminie wnoszenia do niego propozycji i uwag - podano do publicznej wiadomości poprzez publikację w Biuletynie Informacji Publicznej RDOŚ oraz wywieszenie na tablicy ogłoszeń: RDOŚ w Szczecinie oraz przesłanie do właściwych miejscowo Nadleśnictwa Dobrzany, RDLP w Szczecinie, ZPKWZ, Urzędu Gminy i Miasta Ińsko, Starostwa Powiatowego w Stargardzie z prośbą o jego wywieszenie na tablicach ogłoszeń przez okres 14 dni. Uwagi i wnioski do projektu wniesione zostały przez Nadleśniczego Nadleśnictwa Dobrzany w piśmie z dnia 24.08.2017 r., znak: ZG.7212.11.2017 oraz Zastępcę Dyrektora ds. Ekonomicznych Regionalnej Dyrekcji Lasów Państwowych w Szczecinie w piśmie z dnia 25.08.2017r., gdzie poproszono o ponowne przeanalizowanie i korektę przebiegu granicy rezerwatu w części oddziału 401, przylegającej do jeziora Ińsko. Zgodnie z propozycją Nadleśnictwa granica powinna przebiegać po wewnętrznej stronie drogi położonej w wydzieleniach 401l, n, o, nie dochodząc do granicy jeziora – *odpowiedź: uwagę uwzględniono w treści zarządzenia.*

Na skutek ww. uwagi, poprawiony projekt zarządzenia podano do ponownych konsultacji poprzez wydanie obwieszczenia z dnia 23.10.2017 r., znak: WOPN-ON.6200.19.2017.AR.1 w sprawie możliwości zapoznania się z projektem oraz o możliwości i terminie wnoszenia do niego propozycji i uwag - podano do publicznej wiadomości poprzez publikację w Biuletynie Informacji Publicznej RDOŚ oraz wywieszenie na tablicy ogłoszeń: RDOŚ w Szczecinie oraz przesłanie do właściwych miejscowo Nadleśnictwa Dobrzany, RDLP w Szczecinie, ZPKWZ, Urzędu Gminy i Miasta Ińsko, Starostwa Powiatowego w Stargardzie z prośbą o jego wywieszenie na tablicach ogłoszeń przez okres 14 dni. W trakcie konsultacji uwagi i wnioski zostały wniesione przez

Dyrektora Departamentu Zarządzania Zasobami Przyrody Generalnej Dyrekcji Ochrony Środowiska w piśmie z dnia 31.10.2017 r., znak: DZP-wo.6200.44.2017.MK, gdzie zwrócono uwagę iż w załączniku nr 1, w objaśnieniach do rysunku należy uporządkować i ujedynolnić sposób przedstawiania danych dotyczących aktualności podkładu kartograficznego oraz dat odnoszących się do usług przeglądania. Jeżeli wskazana w projekcie zarządzenia data dotyczy usługi przeglądania, to w projekcie zarządzenia powinna widnieć data wczytania usługi i sporządzenia mapy (np. w formacie dd/mm/rrrr). Natomiast jeśli wskazana data dotyczy aktualności podkładu kartograficznego lub ortofotomapy, to w objaśnieniach do rysunku należy podać datę utworzenia zbioru danych – *odpowiedź: uwagę uwzględniono.*

Projekt zarządzenia, na podstawie art. 59 pkt 1 ustawy z dnia 23 stycznia 2009 r. o wojewodzie i administracji rządowej w województwie (Dz. U. z 2015 r. poz. 525 z późn. zm.), został uzgodniony przez Wojewodę Zachodniopomorskiego pismem z dnia 17 listopada 2017 r., znak: P-1.0522.69.2017.KD.

3) Wpływ regulacji na sektor finansów publicznych, w tym budżet państwa i budżety jednostek samorządu terytorialnego - mając na uwadze charakter niniejszej regulacji, zarządzenie pociągnie za sobą skutki finansowe dla budżetu państwa w części, której dysponentem jest Regionalny Dyrektor Ochrony Środowiska w Szczecinie z uwagi na konieczność oznakowania granic rezerwatu tablicami urzędowymi i regulaminowymi, zmianą planu ochrony obiektu oraz realizacją jego zapisów.

Obecne „zwiększenie” powierzchni rezerwatu o 16,76 ha pociągnie za sobą skutki finansowe dla JST – Gminy Ińsko w odniesieniu regulacji wynikających z przepisów ustawy z dnia 12 stycznia 1991 r. o podatkach i opłatach lokalnych (Dz. U. z 2016 r., poz. 716 z późn. zm.).

Przedmiotowy akt prawny dotyczy wyłącznie aktualizacji danych odnośnie istniejącej formy ochrony przyrody, a wszelkie ograniczenia i zakazy obowiązujące w jego granicach, niezmiennie wynikają wprost z ustawy o ochronie przyrody;

4) Wpływ regulacji na rynek pracy - zarządzenie nie będzie miało bezpośredniego wpływu na rynek pracy;

5) Wpływ regulacji na konkurencyjność wewnętrzną i zewnętrzną gospodarki - zarządzenie nie będzie miało wpływu na konkurencyjność wewnętrzną i zewnętrzną gospodarki;

6) Wpływ regulacji na sytuację i rozwój regionów - zarządzenie nie będzie miało wpływu na sytuację i rozwój regionów;

7) Ocena pod względem zgodności z prawem Unii Europejskiej - zarządzenie nie narusza zapisów zawartych w dyrektywach unijnych, dotyczy wyłącznie aktualizacji danych oraz dostosowania pod względem formalnoprawnych krajowej formy ochrony przyrody uznanej w roku 2007.

STARSZY SPECJALISTA
Regionalna Dyrekcja Ochrony Środowiska
w Szczecinie

Agnieszka Raclawska

w/z NACZELNIKA WYDZIAŁU
Ochrony Przyrody i Obszarów Natura 2000
Regionalna Dyrekcja Ochrony Środowiska
w Szczecinie

Marcin Dziubak