

ZARZĄDZENIE
REGIONALNEGO DYREKTORA OCHRONY ŚRODOWISKA W SZCZECINIE
z dnia 29 listopada 2017 r.
w sprawie rezerwatu przyrody „Jezioro Piekiełko”

Na podstawie art. 13 ust. 3 ustawy z dnia 16 kwietnia 2004 roku o ochronie przyrody (Dz. U. z 2016 r., poz. 2134, z późn. zm.¹⁾) zarządza się, co następuje.

§ 1.1. Rezerwat przyrody pod nazwą „Jezioro Piekiełko”, zwany dalej „rezerwatem”, obejmuje obszar o powierzchni 10,47 ha położony w gminie Bobolice, powiecie koszalińskim, województwie zachodniopomorskim.

2. Położenie i przebieg granicy rezerwatu w postaci mapy przedstawia załącznik nr 1 do zarządzenia.

3. Położenie i przebieg granicy rezerwatu w postaci współrzędnych punktów jej załamania przedstawia załącznik nr 2 do zarządzenia.

§ 2. Celem ochrony rezerwatu jest zachowanie ze względów naukowych, dydaktycznych i krajobrazowych jeziora i występujących w nim roślin reliktowych.

§ 3.1. Dla rezerwatu określa się rodzaj: Wodny (W);

2. Dla rezerwatu określa się typ i podtyp:

1) ze względu na dominujący przedmiot ochrony: typ – Florystyczny (PFI), podtyp – roślin zielnych i krzewinek (rzk);

2) ze względu na główny typ ekosystemu: typ – Wodny (EW), podtyp – jezior oligotroficznych (jo).

§ 4. Sprawowanie nadzoru nad rezerwatem powierza się Regionalnemu Konserwatorowi Przyrody w Szczecinie.

§ 5. Zarządzenie wchodzi w życie po upływie 14 dni od dnia ogłoszenia²⁾.



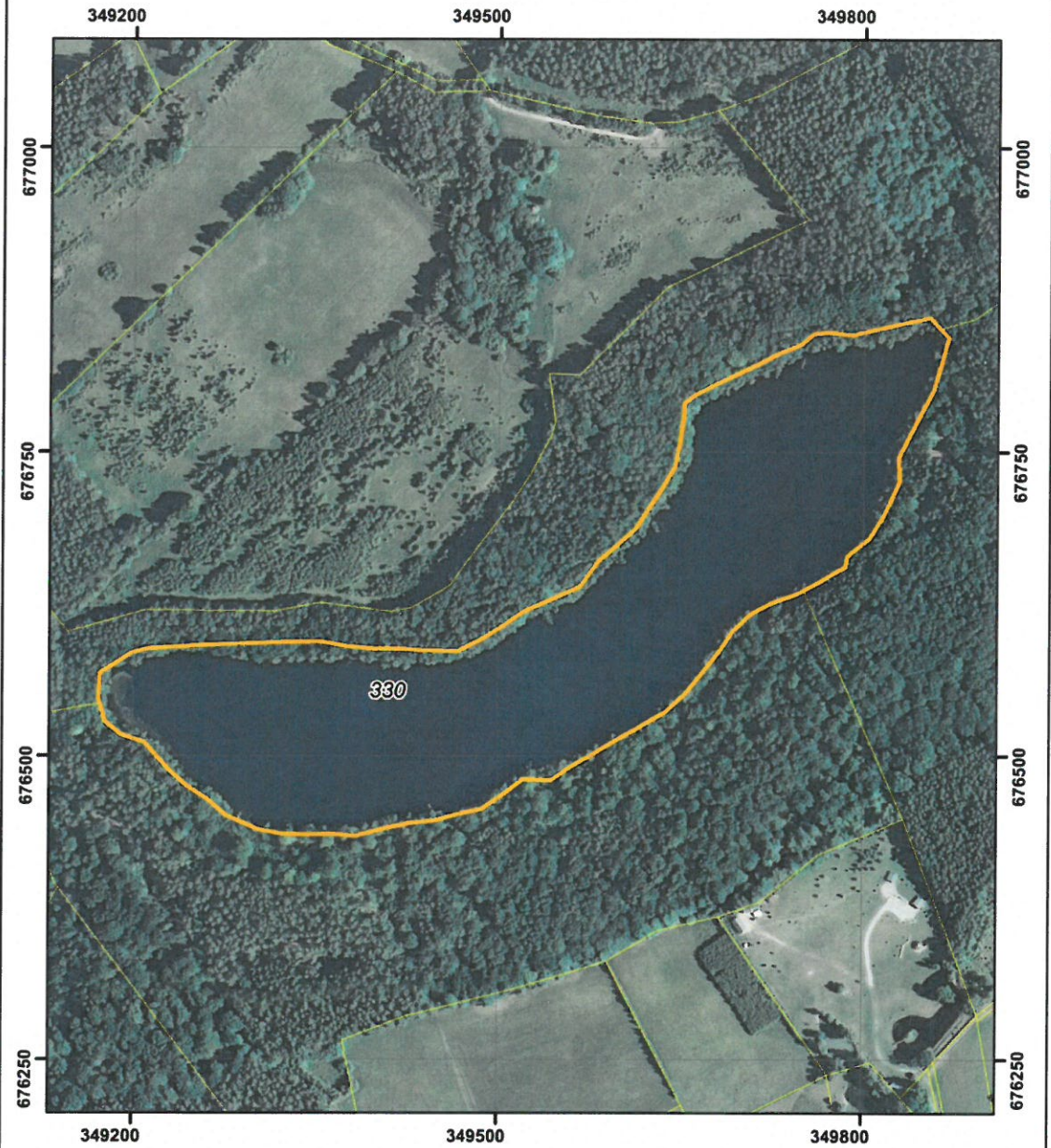
p.o. Zastępcy Regionalnego Dyrektora
Ochrony Środowiska
w Szczecinie
Regionalny Konserwator Przyrody
Marcin Siedlecki
Marcin Siedlecki

¹⁾ zmiany tekstu jednolitego wymienionej ustawy zostały ogłoszone w Dz. U. z 2016 r. poz. 2249 i 2260 oraz z 2017 r. poz. 60, 132, 1074, 1566 i 1595.



²⁾ niniejsze zarządzenie było poprzedzone zarządzeniem Ministra Leśnictwa i Przemysłu Drzewnego z dnia 1 czerwca 1965 r. w sprawie uznania za rezerwat przyrody (M.P. Nr 34, poz. 196), które utraciło moc z dniem wejścia w życie ustawy z dnia 16 kwietnia 2004 r. o ochronie przyrody (Dz. U. z 2016 r. poz. 2134 z późn. zm.), z tym że na podstawie art. 153 przywołanej ustawy rezerwaty przyrody utworzone przed dniem wejścia w życie ustawy stały się rezerwatami w rozumieniu niniejszej ustawy.

Załącznik nr 1 do zarządzenia Regionalnego Dyrektora Ochrony Środowiska w Szczecinie z dnia 29 listopada 2017 r. w sprawie rezerwatu przyrody „Jezioro Piekiełko”

POŁOŻENIE I PRZEBIEG GRANICY REZERWATU PRZYRODY
"JEZIORO PIEKIEŁKO"
ARKUSZ 1 Z 1



Objaśnienia:

-  Granica rezerwatu
-  Granice działek ewidencyjnych

układ współrzędnych: PL-1992



- System Identyfikacji Działek Rolnych baza danych LPIS (08.04.2016 r.)
- Mapa topograficzna: Główny Urząd Geodezji i Kartografii usługa przeglądania (04.10.2017 r.) aktualność podkładu (22.04.2013 r.)
- Ortofotomapa: Główny Urząd Geodezji i Kartografii usługa przeglądania (04.10.2017 r.) aktualność podkładu (2010 r.)



Załącznik nr 2 do zarządzenia Regionalnego Dyrektora Ochrony Środowiska w Szczecinie z dnia 29 listopada 2017 r. w sprawie rezerwatu przyrody „Jezioro Piekiełko”

Położenie i przebieg granic rezerwatu w postaci współrzędnych punktów załamania granicy, w układzie współrzędnych płaskich prostokątnych PL-1992.

Lp.	X	Y	Lp.	X	Y	Lp.	X	Y
1	676851,56	349862,11	29	676468,16	349504,54	57	676587,93	349417,12
2	676844,24	349868,92	30	676456,13	349486,67	58	676586,76	349437,08
3	676801,39	349856,92	31	676451,90	349467,12	59	676586,15	349467,00
4	676783,55	349847,69	32	676446,71	349447,79	60	676596,40	349487,25
5	676765,05	349838,19	33	676444,44	349427,82	61	676607,06	349504,18
6	676746,03	349828,67	34	676440,22	349408,27	62	676618,59	349520,62
7	676725,44	349829,07	35	676433,91	349384,07	63	676638,99	349567,18
8	676708,11	349821,11	36	676435,47	349364,11	64	676660,25	349582,25
9	676695,76	349815,19	37	676435,03	349344,03	65	676673,60	349598,07
10	676678,60	349804,75	38	676435,60	349324,01	66	676687,24	349612,80
11	676664,90	349787,07	39	676439,16	349304,22	67	676721,15	349634,95
12	676655,45	349784,99	40	676450,97	349276,83	68	676738,61	349645,17
13	676641,96	349762,14	41	676464,16	349261,79	69	676758,65	349648,87
14	676636,04	349750,87	42	676475,09	349244,77	70	676779,08	349651,66
15	676632,66	349744,42	43	676488,29	349229,74	71	676789,94	349652,15
16	676625,93	349725,17	44	676510,93	349209,44	72	676796,84	349660,97
17	676616,62	349707,44	45	676517,60	349189,93	73	676806,13	349678,66
18	676602,37	349692,81	46	676527,61	349177,25	74	676814,58	349696,87
19	676584,93	349680,79	47	676542,89	349172,78	75	676821,52	349712,05
20	676565,42	349665,34	48	676546,81	349171,63	76	676830,90	349729,69
21	676549,92	349652,68	49	676567,96	349172,73	77	676838,52	349748,28
22	676536,44	349637,79	50	676584,57	349198,94	78	676846,94	349758,61
23	676521,34	349612,51	51	676587,87	349211,10	79	676848,43	349770,60
24	676511,62	349595,02	52	676590,76	349255,36	80	676846,26	349790,69
25	676501,04	349578,04	53	676593,42	349317,79	81	676856,50	349833,86
26	676491,32	349560,55	54	676594,06	349354,47	82	676860,70	349853,62
27	676479,86	349544,05	55	676590,17	349376,03	83	676851,56	349862,11
28	676480,63	349520,73	56	676588,08	349397,13			

Uzasadnienie

Na podstawie art. 13 ust. 3 ustawy z dnia 16 kwietnia 2004 r. o ochronie przyrody (Dz. U. z 2016 r., poz. 2134, z późn. zm.) uznanie za rezerwat przyrody następuje w drodze aktu prawa miejscowego w formie zarządzenia regionalnego dyrektora ochrony środowiska, które określa jego nazwę, położenie lub przebieg granicy i otulinę, jeżeli została wyznaczona, cele ochrony oraz rodzaj, typ i podtyp rezerwatu przyrody, a także sprawującego nadzór nad rezerwatem.

Rezerwat przyrody „Jezioro Piekielko” utworzony został na mocy zarządzenia Ministra Leśnictwa i Przemysłu Drzewnego z dnia 1 czerwca 1965 r. w sprawie uznania za rezerwat przyrody (M.P. Nr 34, poz. 196) w celu zachowania ze względów naukowych, dydaktycznych i krajobrazowych jeziora i występujących w nim roślin reliktowych. Powierzchnia rezerwatu w momencie jego powołania i zgodnie z ww. zarządzeniem wynosiła 9,95 ha.

Na podstawie analizy materiałów archiwalnych stwierdzono, iż ww. rezerwat obejmuje obecnie działkę ewidencyjną nr 330 obręb Porost w gminie Bobolice, która według aktualnych danych z Ewidencji gruntów i budynków powiatu koszalińskiego zajmuje powierzchnię 10,58 ha (Wp).

Projekt niniejszego zarządzenia został opracowany z uwzględnieniem Wytycznych Generalnego Dyrektora Ochrony Środowiska w zakresie redagowania zarządzeń regionalnego dyrektora ochrony środowiska dotyczących rezerwatów przyrody. Powierzchnia rezerwatu wynika z powierzchni poligonu opisanego współrzędnymi punktów załamania granicy rezerwatu (matematyczna suma pola powierzchni rzutu). Zgodnie z dokonanymi obliczeniami aktualna powierzchnia wynosi 10,47 ha. Różnica w odniesieniu do aktu tworzącego rezerwat wynosi + 0,52 ha i wynika zarówno z przypisania granic rezerwatu do działki ewidencyjnej nr 330 obręb Porost oraz ze sposobu dokonania obliczenia powierzchni według ww. Wytycznych.

Zarządzenie obejmuje także dostosowanie danych dotyczących rezerwatu przyrody „Jezioro Piekielko” do aktualnie obowiązujących przepisów prawnych, w tym określenie sprawującego nadzór oraz określenie rodzaju, typu i podtypu obiektu zgodnie z rozporządzeniem Ministra Środowiska z dnia 30 marca 2005 r. w sprawie rodzajów, typów i podtypów rezerwatów przyrody (Dz. U. Nr 60, poz. 533). Nadzór nad rezerwatem, powierzony został obecnie Regionalnemu Konserwatorowi Przyrody w Szczecinie.

Cel ochrony rezerwatu nie ulega zmianie.

Wejście w życie niniejszego zarządzenia nie spowoduje skutków dla budżetu Państwa oraz nie wpłynie na rynek pracy. Akt ten nie wpłynie również na konkurencyjność gospodarki i przedsiębiorczość, w tym na funkcjonowanie przedsiębiorstw i rozwój regionalny. Obecne „zwiększenie” o 0,52 ha powierzchni rezerwatu może mieć związek z dochodami JST – Gminy Bobolice w odniesieniu do regulacji wynikających z przepisów ustawy z dnia 12 stycznia 1991 r. o podatkach i opłatach lokalnych (Dz. U. z 2016 r., poz. 716 z późn. zm.).

Projekt niniejszego zarządzenia poddano konsultacjom poprzez wydanie obwieszczenia z dnia 6 października 2017 r., znak: WOPN-ON.6200.47.2017.AR w sprawie możliwości zapoznania się z projektem oraz o możliwości i terminie wnoszenia do niego propozycji i uwag - podano do publicznej wiadomości poprzez publikację w Biuletynie Informacji Publicznej RDOŚ, wywieszenie na tablicy ogłoszeń RDOŚ oraz przesłanie do właściwych miejscowo: Urzędu Miejskiego w Bobolicach, Starostwa Powiatowego w Koszalinie, Zachodniopomorskiego Zarządu Melioracji i Urządzeń Wodnych w Szczecinie i Regionalnego Zarządu Gospodarki Wodnej w Poznaniu z prośbą o jego wywieszenie na tablicach ogłoszeń przez okres 14 dni. W trakcie konsultacji uwagi i wnioski zostały wniesione przez Dyrektora Departamentu Zarządzania Zasobami Przyrody Generalnej Dyrekcji Ochrony Środowiska w piśmie z dnia 27.10.2017 r., znak: DZP-wo.6200.42.2017.MK, gdzie zwrócono uwagę iż w załączniku nr 1, w objaśnieniach do rysunku należy uporządkować i ujednoczyć sposób przedstawiania danych dotyczących aktualności podkładu kartograficznego oraz dat odnoszących się do usług przeglądania. Jeżeli wskazana w projekcie zarządzenia data dotyczy usługi przeglądania, to w projekcie zarządzenia powinna widnieć data wczytania usługi i sporządzenia mapy (np. w formacie dd/mm/rrrr). Natomiast jeśli wskazana data dotyczy aktualności podkładu kartograficznego lub ortofotomapy, to w objaśnieniach do rysunku należy podać datę utworzenia zbioru danych – *odpowiedź: uwagę uwzględniono.*

Projekt zarządzenia, na podstawie art. 97 ust. 3 pkt. 2 ustawy o ochronie przyrody, został pozytywnie zaopiniowany przez Regionalną Radę Ochrony Przyrody w Szczecinie na posiedzeniu w dniu 31 października 2017 r.

Projekt zarządzenia, na podstawie art. 59 pkt 1 ustawy z dnia 23 stycznia 2009 r. o wojewodzie i administracji rządowej w województwie (Dz. U. z 2015 r. poz. 525 z późn. zm.), został uzgodniony przez Wojewodę Zachodniopomorskiego pismem z dnia 17 listopada 2017 r., znak: P-1.0522.69.2017.KD.

STARSZY SPECJALISTA
Regionalna Dyrekcja Ochrony Środowiska
w Szczecinie


Agnieszka Kosińska

w/z NACZELNIKA WYDZIAŁU
Ochrony Przyrody i Obszarów Natura 2000
Regionalna Dyrekcja Ochrony Środowiska
w Szczecinie


Marcin Dziubak

