

ZARZĄDZENIE
REGIONALNEGO DYREKTORA OCHRONY ŚRODOWISKA W SZCZECINIE
z dnia 5 grudnia 2017 r.
w sprawie rezerwatu przyrody „Torfowisko nad Jeziorem Morzysław Mały”

Na podstawie art. 13 ust. 3 ustawy z dnia 16 kwietnia 2004 roku o ochronie przyrody (Dz. U. z 2016 r., poz. 2134, z późn. zm.¹⁾) zarządza się, co następuje.

§ 1.1. Rezerwat przyrody pod nazwą „Torfowisko nad Jeziorem Morzysław Mały”, zwany dalej „rezerwatem”, obejmuje obszar o powierzchni 9,61 ha położony w gminie Złocieniec, powiecie drawskim, województwie zachodniopomorskim.

2. Położenie i przebieg granicy rezerwatu w postaci mapy przedstawia załącznik nr 1 do zarządzenia.
3. Położenie i przebieg granicy rezerwatu w postaci współrzędnych punktów jej załamania przedstawia załącznik nr 2 do zarządzenia.

§ 2. Celem ochrony rezerwatu jest zachowanie kompleksu jeziora mezotroficznego, torfowiska mszarnego, łągu jesionowo – olszowego, olsu torfowcowego i boru bagiennego oraz populacji cennych gatunków roślin w tym: trzcinnika prostego *Calamagrostis stricta*, turzycy strunowej *Carex chordorrhiza*, turzycy bagiennej *Carex limosa*, turzycy włosowatej *Stipa capillata*, bagnicy torfowej *Scheuchzeria palustris*, bażyny czarnej *Empetrum nigrum*, bagna zwyczajnego *Ledum palustre*, żurawiny drobnolistkowej *Oxycoccus microcarpus*, modrzewnicy zwyczajnej *Andromeda polifolia*, rosiczki okrągłolistnej *Drosera rotundifolia*, wątlika błotnego *Hammarbya paludosa*, storczyka błotnego *Orchis palustris* i storczyka Traunsteinera *Dactylorhiza traunsteineri*.


§ 3.1. Dla rezerwatu określa się rodzaj: Torfowiskowy (T);

2. Dla rezerwatu określa się typ i podtyp:

- 1) ze względu na dominujący przedmiot ochrony: typ – Fitocenotyczny (PFi), podtyp – zbiorowisk nieleśnych (zn);
- 2) ze względu na główny typ ekosystemu: typ – różnych ekosystemów (EE), podtyp – mozaiki różnych ekosystemów (me).

§ 4. Sprawowanie nadzoru nad rezerwatem powierza się Regionalnemu Konserwatorowi Przyrody w Szczecinie.

§ 5. Zarządzenie wchodzi w życie po upływie 14 dni od dnia ogłoszenia²⁾.



p.o. Zastępcy Regionalnego Dyrektora
Ochrony Środowiska
w Szczecinie
Regionalny Konserwator Przyrody
Marcin Stedlecki
Marcin Stedlecki

¹⁾ zmiany tekstu jednolitego wymienionej ustawy zostały ogłoszone w Dz. U. z 2016 r. poz. 2249 i 2260 oraz z 2017 r. poz. 60, 132, 1074, 1566 i 1595.



²⁾ niniejsze zarządzenie było poprzedzone rozporządzeniem Nr 88/2007 z dnia 17 grudnia 2007 r. w sprawie rezerwatu przyrody „Torfowisko nad Jeziorem Morzysław Mały” (Dz. Urz. Woj. Zachodniopomorskiego Nr 130, poz. 2708), które traci moc z dniem wejścia w życie niniejszego zarządzenia.

Załącznik nr 1 do zarządzenia Regionalnego Dyrektora Ochrony Środowiska w Szczecinie z dnia 5 grudnia 2017 r. w sprawie rezerwatu przyrody „Torfowisko nad Jeziorem Morzysław Mały”


POŁOŻENIE I PRZEBIEG GRANICY REZERWATU PRZYRODY
"TORFOWISKO NAD JEZIOREM MORZYSŁAW MAŁY"
ARKUSZ 1 Z 1



Objaśnienia:

-  Granica rezerwatu
-  Granice działek ewidencyjnych

układ współrzędnych: PL-1992



- System Identyfikacji Działek Rolnych baza danych LPIS (08.04.2016 r.)
- Mapa topograficzna: Główny Urząd Geodezji i Kartografii usługa przeglądania (23.10.2017r.) aktualność podkładu (08.07.2013 r.)
- Ortofotomapa: Główny Urząd Geodezji i Kartografii usługa przeglądania (23.10.2017r.) aktualność podkładu (2010 r.)



Załącznik nr 2 do zarządzenia Regionalnego Dyrektora Ochrony Środowiska w Szczecinie z dnia 5 grudnia 2017 r. w sprawie rezerwatu przyrody „Torfowisko nad Jeziorem Morzysław Mały”

Położenie i przebieg granic rezerwatu w postaci współrzędnych punktów załamania granicy, w układzie współrzędnych płaskich prostokątnych PL-1992.

Lp.	X	Y
1	639043,62	303334,93
2	639029,07	303324,21
3	639000,96	303300,08
4	638993,66	303246,85
5	638938,13	303238,32
6	638929,70	303240,45
7	638911,95	303208,37
8	638827,29	303149,13
9	638790,74	303140,07
10	638786,84	303040,26
11	638831,02	303039,49
12	638837,89	303081,17
13	638870,83	303099,49
14	638916,93	303078,03
15	638962,11	303065,91
16	639098,25	303102,54
17	639135,14	303108,14
18	639210,41	303103,27
19	639274,37	303087,59
20	639274,68	303087,48
21	639274,70	303087,47
22	639281,57	303093,38
23	639282,34	303094,04
24	639282,34	303094,05
25	639296,54	303144,30
26	639288,87	303212,38
27	639281,30	303277,60
28	639281,17	303278,32
29	639219,78	303287,13
30	639228,36	303319,09
31	639226,25	303340,03
32	639214,41	303351,51
33	639186,98	303367,42
34	639169,27	303372,38
35	639132,49	303375,90
36	639043,62	303334,93

Uzasadnienie

Na podstawie art. 13 ust. 3 ustawy z dnia 16 kwietnia 2004r. o ochronie przyrody (Dz. U. z 2016 r., poz. 2134, z późn. zm.) uznanie za rezerwat przyrody następuje w drodze aktu prawa miejscowego w formie zarządzenia regionalnego dyrektora ochrony środowiska, które określa jego nazwę, położenie lub przebieg granicy i otulinę, jeżeli została wyznaczona, cele ochrony oraz rodzaj, typ i podtyp rezerwatu przyrody, a także sprawującego nadzór nad rezerwatem.

Rezerwat przyrody „Torfowisko nad Jeziorem Morzysław Mały” utworzony został zarządzeniem Ministra Leśnictwa i Przemysłu Drzewnego nr 173 z dnia 23 października 1965 r. w sprawie uznania za rezerwat przyrody (M.P. Nr 64, poz. 361, zm. Dz. Urz. Woj. Zach. z 2004 r. Nr 31, poz. 545). Za cel ochrony uznano zachowanie ze względów naukowych i dydaktycznych torfowiska węglanowego i przejściowego ze stanowiskami reliktowych roślin. Powierzchnia rezerwatu w momencie utworzenia wynosiła 7,57 ha.

Rozporządzeniem Nr 88/2007 z dnia 17 grudnia 2007 r. w sprawie rezerwatu przyrody „Torfowisko nad Jeziorem Morzysław Mały” (Dz. Urz. Woj. Zachodniopomorskiego Nr 130, poz. 2708):

- 1) powiększono rezerwat do 9,75 ha;
- 2) zmieniono jego cel ochrony na: „zachowanie kompleksu jeziora mezotroficznego, torfowiska mszarnego, łągu jesionowo – olszowego, olsu torfowcowego i boru bagiennego oraz populacji cennych gatunków roślin w tym: trzcinnika prostego, turzycy strunowej, turzycy bagiennnej, turzycy włosowatej, bagnicy torfowej, bażyny czarnej, bagna zwyczajnego, żurawiny drobnolistkowej, modrzewnicy zwyczajnej, rosiczki okrągłolistnej, wątlaka błotnego, storczyka błotnego i storczyka Traunsteinera”;
- 3) określono rodzaj, typ i podtyp rezerwatu według rozporządzenia Ministra Środowiska z dnia 30 marca 2005 r. w sprawie rodzajów, typów i podtypów rezerwatów przyrody (Dz. U. Nr 60, poz. 533);
- 4) jako sprawujących nadzór nad rezerwatem wskazano Dyrektora Zespołu Drawskiego i Ińskiego Parku Krajobrazowego oraz Nadleśniczego Nadleśnictwa Złocieniec.

Projekt niniejszego zarządzenia został opracowany z uwzględnieniem Wytycznych Generalnego Dyrektora Ochrony Środowiska w zakresie redagowania zarządzeń regionalnego dyrektora ochrony środowiska dotyczących rezerwatów przyrody. Powierzchnia rezerwatu wynika z powierzchni poligonu opisanego współrzędnymi punktów załamania granicy rezerwatu (matematyczna suma pola powierzchni rzutu). Zgodnie z dokonаныmi obliczeniami aktualna powierzchnia wynosi 9,61 ha. Różnica w odniesieniu do aktu tworzącego rezerwat wynosi – 0,14 ha i wynika ze sposobu dokonania jej obliczenia.

Rezerwat obejmuje grunty położone w Nadleśnictwie Złocieniec w leśnictwie Złocieniec, wydzielania 164i, j, ~j, 190a, b (według Planu urządzenia lasu Nadleśnictwa Złocieniec na lata 2010-2019)/ odpowiadające fragmentom działek ewidencyjnych nr 164/2 i 190 obręb Cieszyno w gminie Złocieniec.

Nadzór nad rezerwatem, powierzony został obecnie Regionalnemu Konserwatorowi Przyrody w Szczecinie.

Cel ochrony rezerwatu ulega zmianie poprzez dodanie nazw naukowych wymienionych gatunków roślin, tj.: „trzcinnika prostego *Calamagrostis stricta*, turzycy strunowej *Carex chordorrhiza*, turzycy bagiennnej *Carex limosa*, turzycy włosowatej *Stipa capillata*, bagnicy torfowej *Scheuchzeria palustris*, bażyny czarnej *Empetrum nigrum*, bagna zwyczajnego *Ledum palustre*, żurawiny drobnolistkowej *Oxycoccus microcarpus*, modrzewnicy zwyczajnej *Andromeda polifolia*, rosiczki okrągłolistnej *Drosera rotundifolia*, wątlaka błotnego *Hammarbya paludosa*, storczyka błotnego *Orchis palustris* i storczyka Traunsteinera *Dactylorhiza traunsteineri*”.

Na podstawie rozporządzenia Ministra Środowiska z dnia 30 marca 2005 r. w sprawie rodzajów, typów i podtypów rezerwatów przyrody (Dz. U. Nr 60, poz. 533) zmieniono jednocześnie typ i podtyp ze względu na dominujący przedmiot ochrony z: „typ: Florystyczny (PFI), podtyp – roślin zarodnikowych (rz)” na: „typ – Fitocenotyczny (PFI), podtyp – zbiorowisk nieleśnych (zn)”.

Wejście w życie niniejszego zarządzenia nie spowoduje skutków dla budżetu Państwa oraz nie wpłynie na rynek pracy. Akt ten nie wpłynie również na konkurencyjność gospodarki i przedsiębiorczość, w tym na funkcjonowanie przedsiębiorstw i rozwój regionalny. Obecne „zmniejszenie” o 0,14 ha powierzchni rezerwatu może mieć związek z wydatkami JST – Gminy

Złocieniec w odniesieniu do regulacji wynikających z przepisów ustawy z dnia 12 stycznia 1991 r. o podatkach i opłatach lokalnych (Dz. U. z 2016 r., poz. 716 z późn. zm.).

Projekt niniejszego zarządzenia poddano konsultacjom poprzez wydanie obwieszczenia z dnia 23 października 2017 r., znak: WOPN-ON.6200.50.2017.AR w sprawie możliwości zapoznania się z projektem oraz o możliwości i terminie wnoszenia do niego propozycji i uwag - podano do publicznej wiadomości poprzez publikację w Biuletynie Informacji Publicznej RDOŚ, wywieszenie na tablicy ogłoszeń RDOŚ oraz przesłanie do właściwych miejscowo: Nadleśnictwa Złocieniec, Regionalnej Dyrekcji Lasów Państwowych w Szczecinku, Urzędu Miasta i Gminy Złocieniec i Starostwa Powiatowego w Drawsku Pomorskim z prośbą o jego wywieszenie na tablicach ogłoszeń przez okres 14 dni. W trakcie konsultacji uwagi i wnioski zostały wniesione przez:

- 1) Dyrektora Departamentu Zarządzania Zasobami Przyrody Generalnej Dyrekcji Ochrony Środowiska w piśmie z dnia 31.10.2017 r., znak: DZP-wo.6200.45.2017.MK, gdzie zwrócono uwagę iż w załączniku nr 1, w objaśnieniach do rysunku należy uporządkować i ujednoczyć sposób przedstawiania danych dotyczących aktualności podkładu kartograficznego oraz dat odnoszących się do usług przeglądania. Jeżeli wskazana w projekcie zarządzenia data dotyczy usługi przeglądania, to w projekcie zarządzenia powinna widnieć data wczytania usługi i sporządzenia mapy (np. w formacie dd/mm/rrrr). Natomiast jeśli wskazana data dotyczy aktualności podkładu kartograficznego lub ortofotomapy, to w objaśnieniach do rysunku należy podać datę utworzenia zbioru danych – *odpowiedź: uwagę uwzględniono;*
- 2) Nadleśniczego Nadleśnictwa Złocieniec w piśmie z dnia 07.11.2017 r., znak: ZG.721.17.2017, gdzie poinformowano, iż powierzchnia rezerwatu w poszerzonym kształcie wynosi 9,75 ha (informacja zawarta w materiałach podstawowych do planu ochrony wraz z projektem poszerzenia rezerwatu) – *odpowiedź: różnica powierzchni przedmiotowego rezerwatu, w odniesieniu do podanej w § 1 rozporządzenia Nr 88/2007 z dnia 17 grudnia 2007 r. w sprawie rezerwatu przyrody „Torfowisko nad Jeziorem Morzysław Mały” (Dz. Urz. Woj. Zachodniopomorskiego Nr 130, poz. 2708), tj. „- 0,14 ha” wynika wyłącznie ze sposobu dokonania jej obliczenia. Przebieg granic obiektu, w porównaniu do 2007 r. nie ulega zmianie. Przygotowane obecnie zarządzenie oraz sposób podawania w nim powierzchni rezerwatu, jako matematycznej sumy pola powierzchni rzutu, wynika z Wytycznych Generalnego Dyrektora Ochrony Środowiska w zakresie redagowania zarządzeń regionalnego dyrektora ochrony środowiska dotyczących rezerwatów przyrody i dotyczy wszystkich aktów wydawanych dla rezerwatów w kraju. Powyższy sposób nie podlega kwestionowaniu ze strony tut. RDOŚ.*

Projekt zarządzenia, na podstawie art. 97 ust. 3 pkt. 2 ustawy o ochronie przyrody, został pozytywnie zaopiniowany przez Regionalną Radę Ochrony Przyrody w Szczecinie na posiedzeniu w dniu 31 października 2017 r.

Projekt zarządzenia, na podstawie art. 59 pkt 1 ustawy z dnia 23 stycznia 2009 r. o wojewodzie i administracji rządowej w województwie (Dz. U. z 2015 r. poz. 525 z późn. zm.), został uzgodniony przez Wojewodę Zachodniopomorskiego pismem z dnia 30 listopada 2017 r., znak: P-1.0522.73.2017.KD.

STARSZY SPECJALISTA
Regionalna Dyrekcja Ochrony Środowiska
w Szczecinie

Agnieszka Raclawska

w/z NACZELNIKA WYDZIAŁU
Ochrony Przyrody i Obszarów Natura 2000
Regionalna Dyrekcja Ochrony Środowiska
w Szczecinie

Marcin Dziubak

